NOTE GENERALI

LEGENDA

P.L. TR 200 ANNI (m s.m.)

145.30

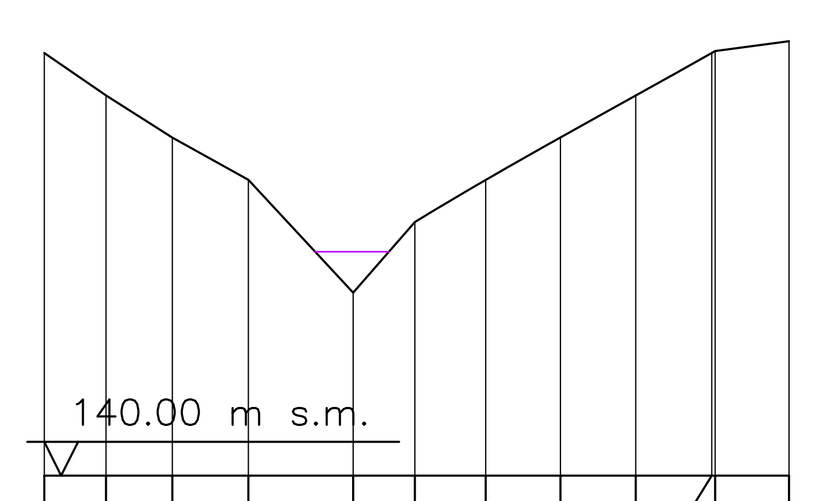

LAT-01 SCALA 1 : 200

QUOTA TERRENO (m s.m.)	DISTANZA PROGRESSIVA (m)
150.00	0.00
149.00	1.46
148.00	3.03
147.00	4.83
144.33	7.31
146.00	8.77
147.00	10.45
148.00	12.22
149.00	14.00
150.00	15.80
150.05	15.88
150.28	17.63

PICCHETTO — DISTANZA PARZIALE (m): 1.46, 1.57, 1.80, 2.48, 1.46, 1.68, 1.77, 1.78, 1.8, 1.75

119.53

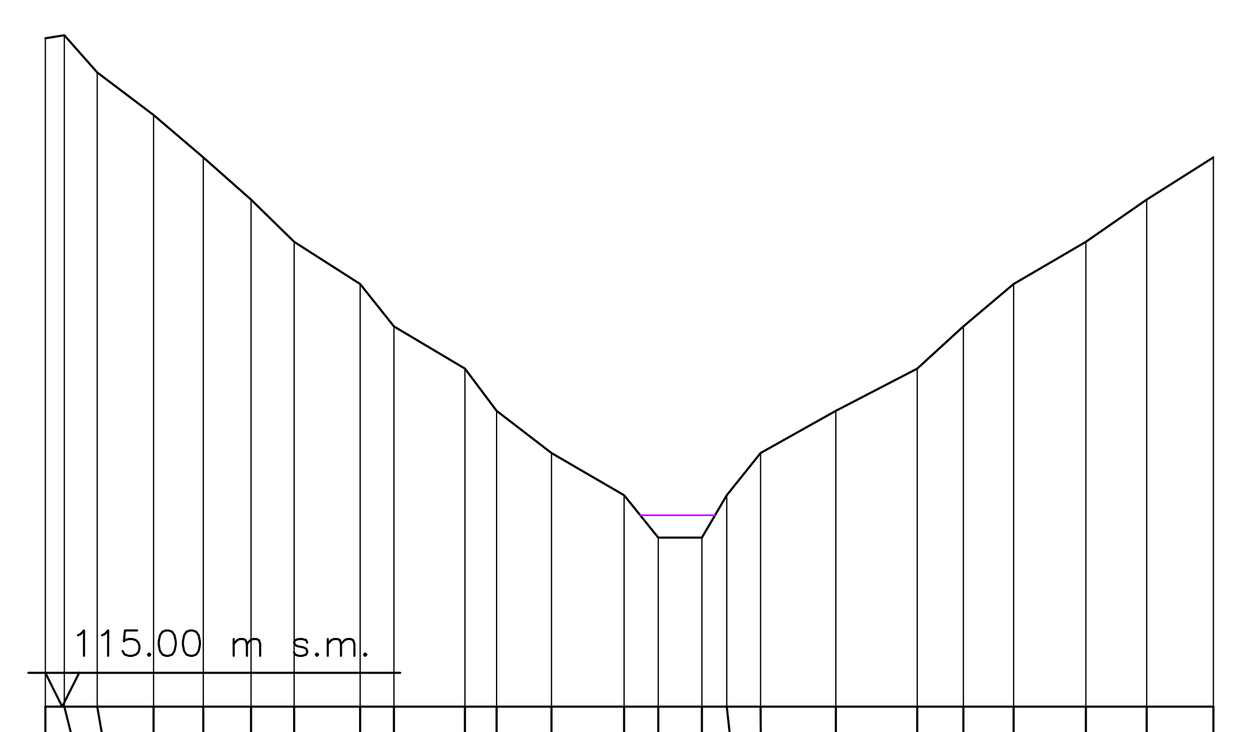

LAT-02 SCALA 1 : 200

QUOTA TERRENO (m s.m.)	DISTANZA PROGRESSIVA (m)
130.82	0.00
130.89	0.45
130.01	1.23
129.00	2.56
128.00	3.74
127.00	4.87
126.00	5.89
125.00	7.45
124.00	8.25
123.00	9.93
122.00	10.68
121.00	11.98
120.00	13.70
119.00	14.51
119.00	15.54
120.00	16.13
121.00	16.93
122.00	18.71
123.00	20.64
124.00	21.73
125.00	22.92
126.00	24.63
127.00	26.07
128.00	27.65

PICCHETTO — DISTANZA PARZIALE (m): 1.56, 1.68, 1.3, 1.72, 1.78, 1.93, 1.71, 1.44, 1.58

108.72

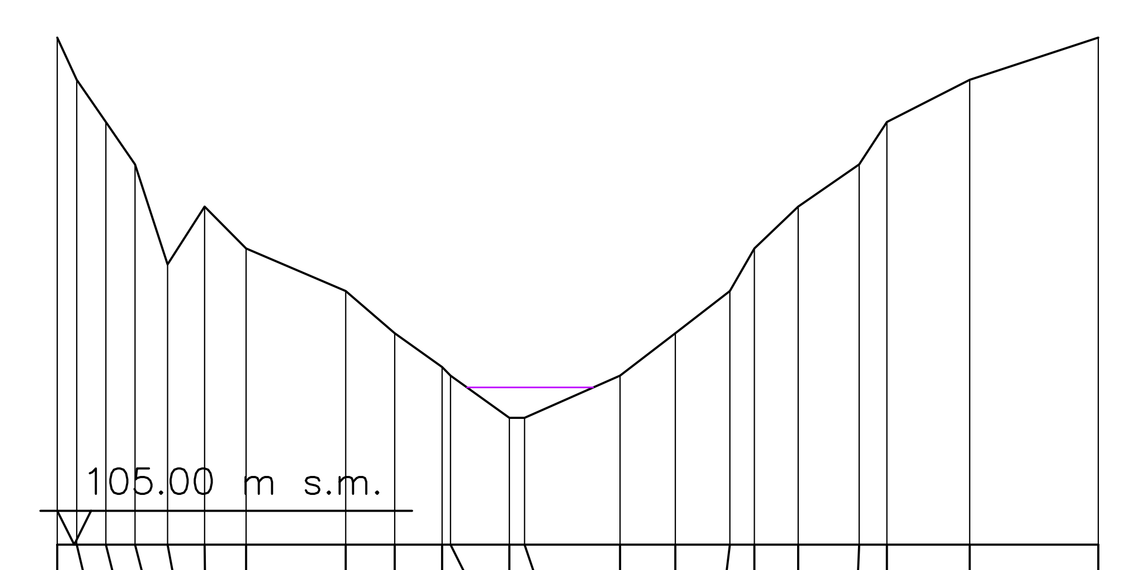

LAT-03 SCALA 1 : 200

QUOTA TERRENO (m s.m.)	DISTANZA PROGRESSIVA (m)
117.00	0.00
116.00	0.46
115.00	1.15
114.00	1.84
111.63	2.61
113.00	3.49
112.01	4.47
111.00	6.83
110.00	7.99
109.20	9.11
109.00	9.31
108.00	10.70
108.00	11.06
109.00	13.32
110.00	14.63
111.00	15.92
112.01	16.50
113.00	17.54
114.00	18.98
115.00	19.64
116.00	21.60
117.00	24.64

PICCHETTO — DISTANZA PARZIALE (m): 2.36, 2.26, 1.96, 3.04

100.11

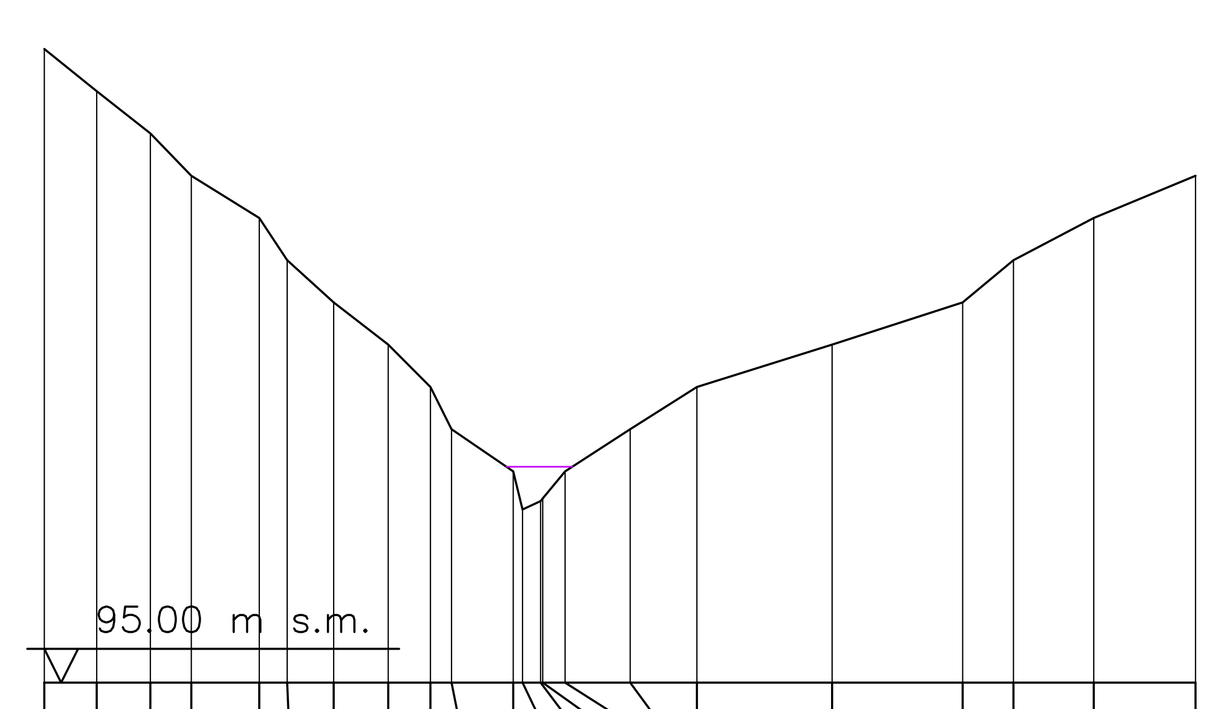

LAT-04 SCALA 1 : 200

QUOTA TERRENO (m s.m.)	DISTANZA PROGRESSIVA (m)
110.00	0.00
109.00	1.24
108.00	2.51
107.00	3.48
106.00	5.09
105.00	5.75
104.00	6.85
103.00	8.14
102.00	9.14
101.00	9.64
100.00	11.10
99.10	11.32
99.30	11.75
99.36	11.80
100.00	12.33
101.00	13.87
102.00	15.45
103.00	18.65
104.00	21.74
105.00	22.94
106.00	24.84
107.00	27.25

PICCHETTO — DISTANZA PARZIALE (m): 1.61, 1., 3.20, 3.09, 1.2, 1.90, 2.41

87.61

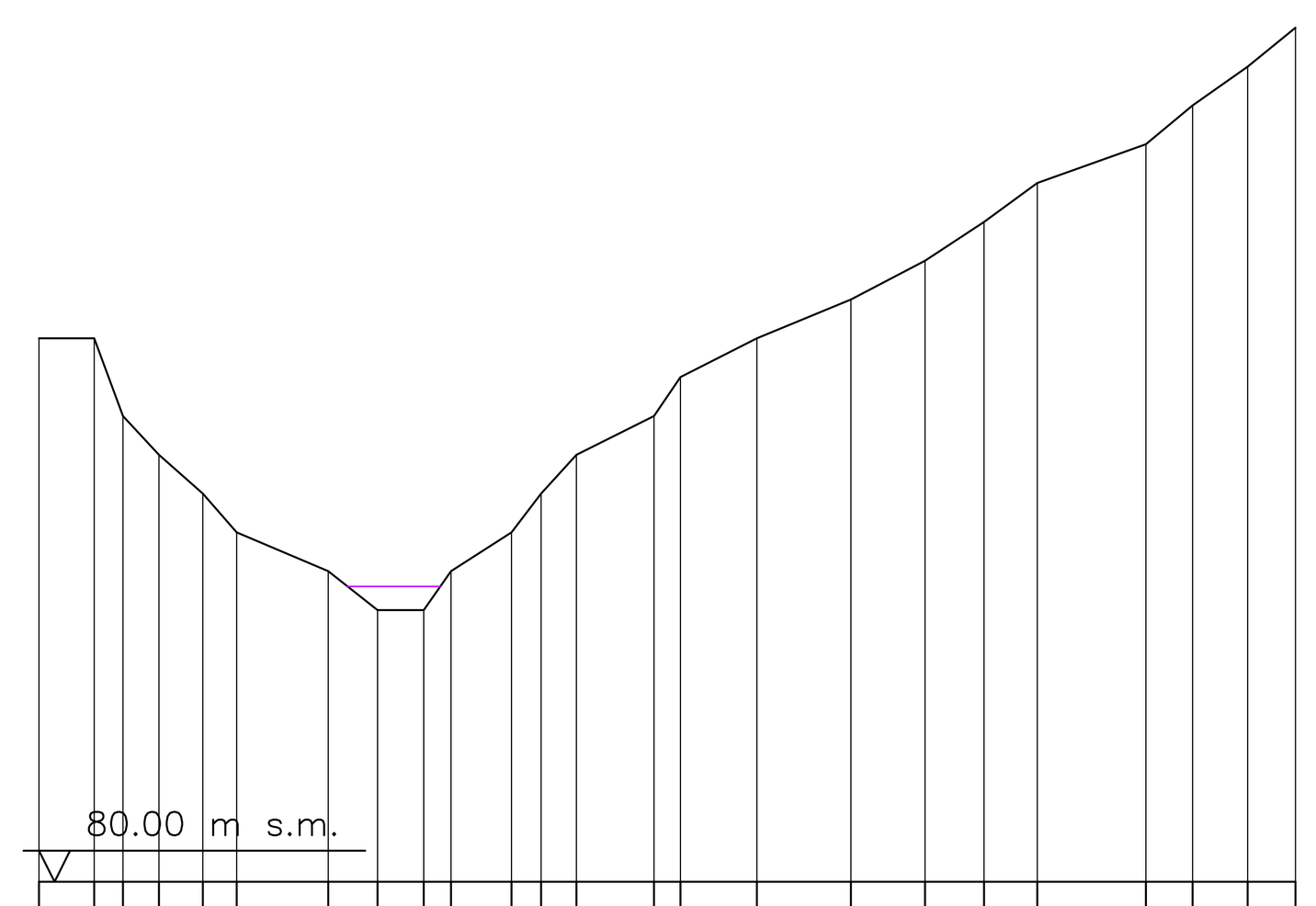

LAT-05 SCALA 1 : 200

QUOTA TERRENO (m s.m.)	DISTANZA PROGRESSIVA (m)
94.00	0.00
94.00	1.42
92.00	2.16
91.00	3.09
90.00	4.22
89.00	5.09
88.00	7.45
87.00	8.72
87.00	9.91
88.00	10.61
89.00	12.17
90.00	12.93
91.00	13.84
92.00	15.84
93.00	16.52
94.00	18.49
95.00	20.91
96.00	22.82
97.00	24.34
98.00	25.71
99.00	28.51
100.00	29.71
101.00	31.13
102.00	32.36

PICCHETTO — DISTANZA PARZIALE (m): 1.42, 2.36, 1.56, 2.00, 1.97, 2.42, 1.91, 1.52, 2.80, 1.2, 1.42

83.49

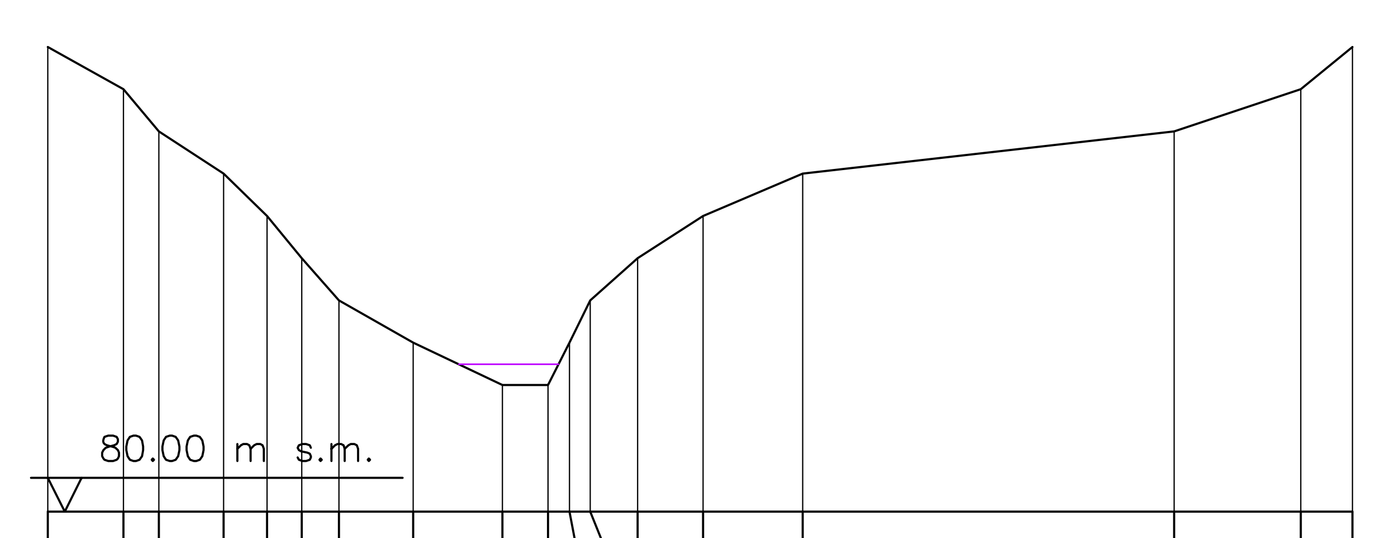

LAT-06 SCALA 1 : 200

QUOTA TERRENO (m s.m.)	DISTANZA PROGRESSIVA (m)
91.00	0.00
90.00	1.79
89.00	2.63
88.00	4.16
87.00	5.19
86.00	6.01
85.00	6.89
84.00	8.65
83.00	10.76
83.00	11.84
84.00	12.35
85.00	12.84
86.00	13.96
87.00	15.51
88.00	17.87
89.00	26.66
90.00	29.66
91.00	30.88

PICCHETTO — DISTANZA PARZIALE (m): 1.79, 1.53, 1.76, 2.11, 1.55, 2.36, 8.79, 3.00

65.01

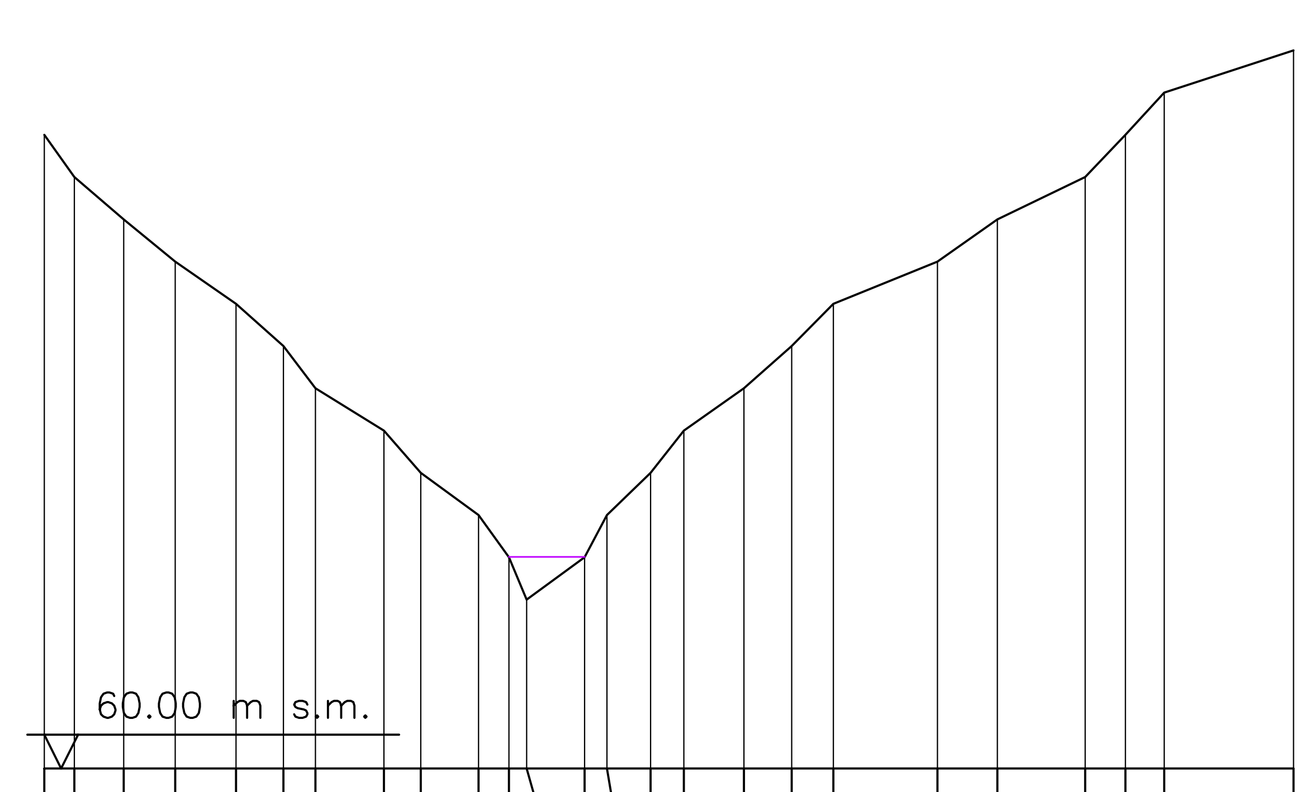

LAT-07 SCALA 1 : 200

QUOTA TERRENO (m s.m.)	DISTANZA PROGRESSIVA (m)
75.00	0.00
74.00	0.71
73.00	1.88
72.00	3.10
71.00	4.54
70.00	5.66
69.00	6.42
68.00	8.04
67.00	8.91
66.00	10.28
65.00	11.00
64.00	11.42
65.00	12.79
66.00	13.32
67.00	14.35
68.00	15.14
69.00	16.56
70.00	17.69
71.00	18.68
72.00	21.14
73.00	22.56
74.00	24.64
75.00	25.59
76.00	26.51
77.00	29.57

PICCHETTO — DISTANZA PARZIALE (m): 1.44, 1.62, 1.42, 2.46, 1.42, 2.08, 3.06

52.00

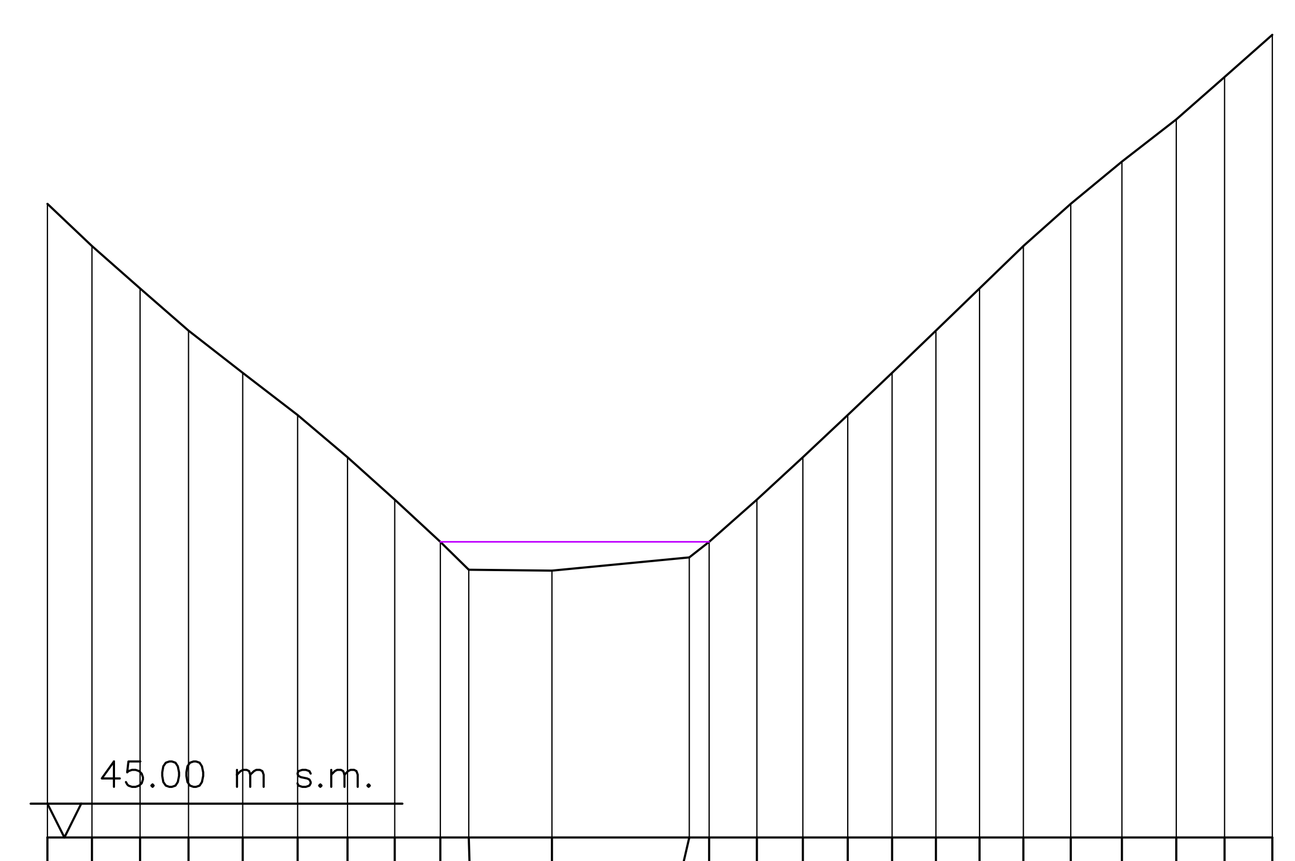

LAT-08 SCALA 1 : 200

QUOTA TERRENO (m s.m.)	DISTANZA PROGRESSIVA (m)
60.00	0.00
59.00	1.05
58.00	2.19
57.00	3.34
56.00	4.62
55.00	5.92
54.00	7.10
53.00	8.22
52.00	9.30
51.34	9.97
51.32	11.94
51.63	15.19
52.00	15.66
53.00	16.79
54.00	17.88
55.00	18.94
56.00	19.99
57.00	21.03
58.00	22.06
59.00	23.10
60.00	24.22
61.00	25.43
62.00	26.72
63.00	27.86
64.00	28.99

PICCHETTO — DISTANZA PARZIALE (m): 1.3, 1.97, 3.25

Stretto di Messina
Concessionaria per la progettazione, realizzazione e gestione del collegamento stabile tra la Sicilia e il Continente
Organismo di Diritto pubblico
(Legge n° 1158 del 17 dicembre 1971, modificata dal D.Lgs. n° 114 del 24 aprile 2003)
Eurolink

PONTE SULLO STRETTO DI MESSINA

PROGETTO DEFINITIVO
ALTERNATIVE AI SITI DI DEPOSITO
(Richieste CTVA del 22/12/2011 Prot. CTVA/2011/4534 e del 16/03/2012 Prot. CTVA/2012/1012)

EUROLINK S.C.p.A.
IMPREGILO S.p.A.
SOCIETA' ITALIANA PER CONDOTTE D'ACQUA S.p.A.
COOPERATIVA MURATORI E CEMENTISTI - C.M.C. di Ravenna Soc. Coop. a.r.l.
SACYR S.A.U.
ISHIKAWAJIMA - HARIMA HEAVY INDUSTRIES CO. Ltd.
A.C.I. S.C.P.A. - CONSORZIO STABILE

IL PROGETTISTA: Dott. Ing. D. Spoglianti, Ordine Ingegneri Milano n° A 20953 — SINA — Dott. Ing. E. Pagani, Ordine Ingegneri Milano n° 15408
IL CONTRAENTE GENERALE (Ing. P.P. Marcheselli)
STRETTO DI MESSINA DIRETTORE GENERALE (Ing. G. Fiammenghi)
STRETTO DI MESSINA AMMINISTRATORE DELEGATO (Dott. P. Ciucci)

Firmato digitalmente ai sensi dell'Art. 21 del D.Lgs. 82/2005

GENERALE
AMBIENTE
STUDIO DI IMPATTO AMBIENTALE
QUADRO DI RIFERIMENTO PROGETTUALE
SISTEMAZIONE TRATTI DI CORSI D'ACQUA–SEZIONI T. LATICOGNA –TAV.1

AMV0657_F0

CODICE: C G 0 7 0 0 P W 9 V G A M I A Q 2 0 0 0 0 0 0 4 F0 — SCALA: 1:2.000

REV.	DATA	DESCRIZIONE	REDATTO	VERIFICATO	APPROVATO
F0	31/05/2012	EMISSIONE FINALE	M.BATTISTON	M.SALOMONE	D.SPOGLIANTI

NOME DEL FILE: AMV0657_F0.dwg