NOTE GENERALI

LEGENDA

P.L. TR 200 ANNI (m s.m.)

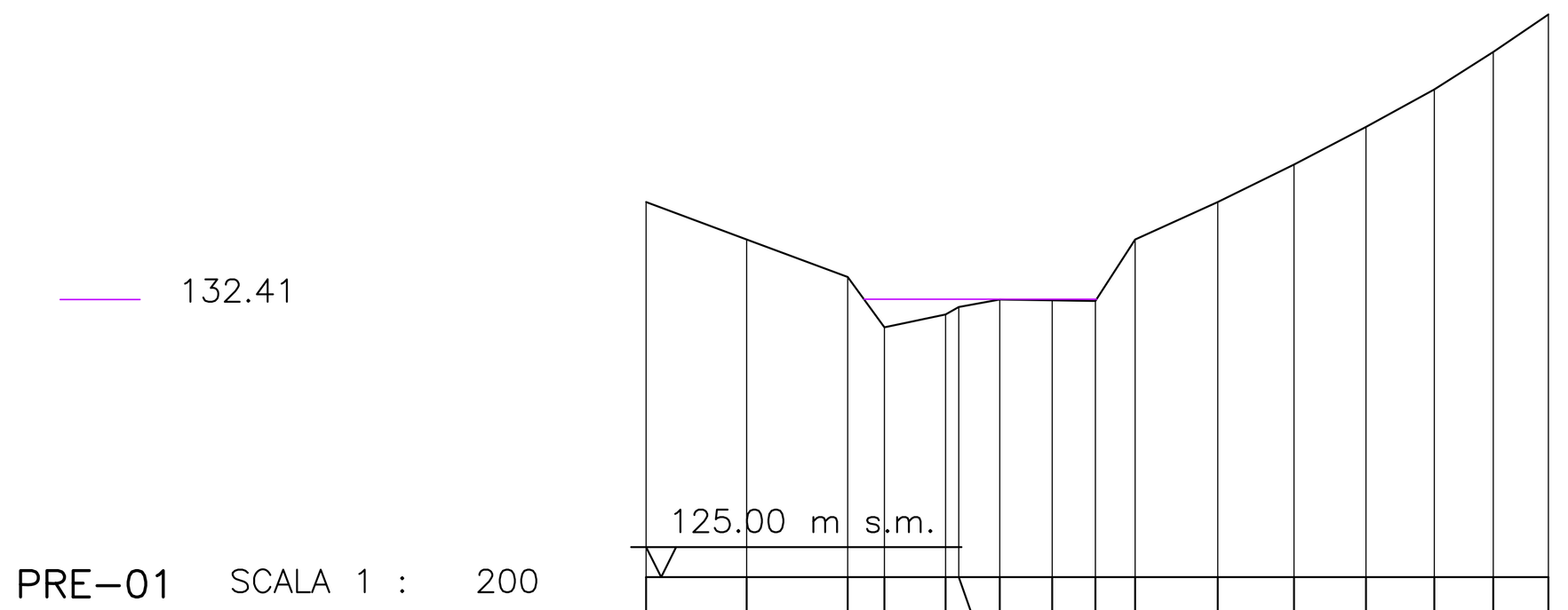

PRE–01 SCALA 1 : 200

QUOTA TERRENO (m s.m.)	DISTANZA PROGRESSIVA (m)
135.00	0.00
134.00	2.68
133.00	5.37
131.66	6.35
132.00	7.98
132.20	8.33
132.40	9.42
132.38	10.82
132.36	11.97
134.00	13.03
135.00	15.23
136.00	17.26
137.00	19.18
138.00	21.00
139.00	22.57
140.00	24.04

DISTANZA PARZIALE (m): 2.68, 2.69, 1.63, 1.4, 2.20, 2.03, 1.92, 1.82, 1.57, 1.47

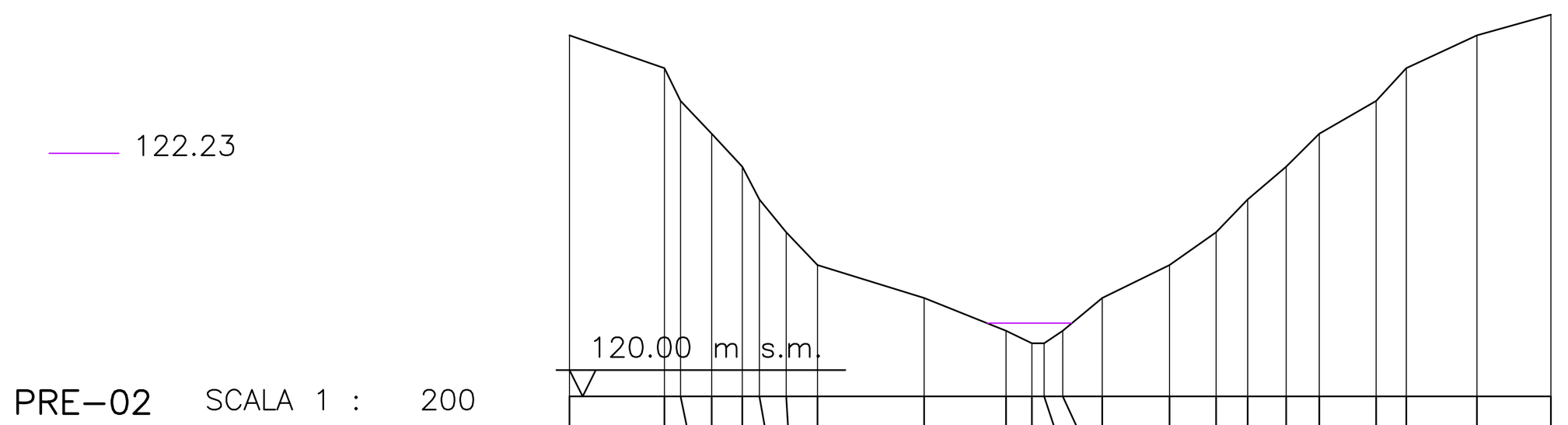

PRE–02 SCALA 1 : 200

QUOTA TERRENO (m s.m.)	DISTANZA PROGRESSIVA (m)
131.00	0.00
130.00	2.89
129.00	3.38
128.00	4.33
127.00	5.26
126.00	5.78
125.00	6.60
124.00	7.55
123.00	10.80
122.00	13.29
121.62	14.08
121.62	14.45
122.00	15.02
123.00	16.22
124.00	18.27
125.00	19.69
126.00	20.65
127.00	21.82
128.00	22.83
129.00	24.56
130.00	25.48
131.00	27.63
131.63	29.88

DISTANZA PARZIALE (m): 2.89, 3.25, 2.49, 2.05, 1.42, 1.73, 2.15, 2.25

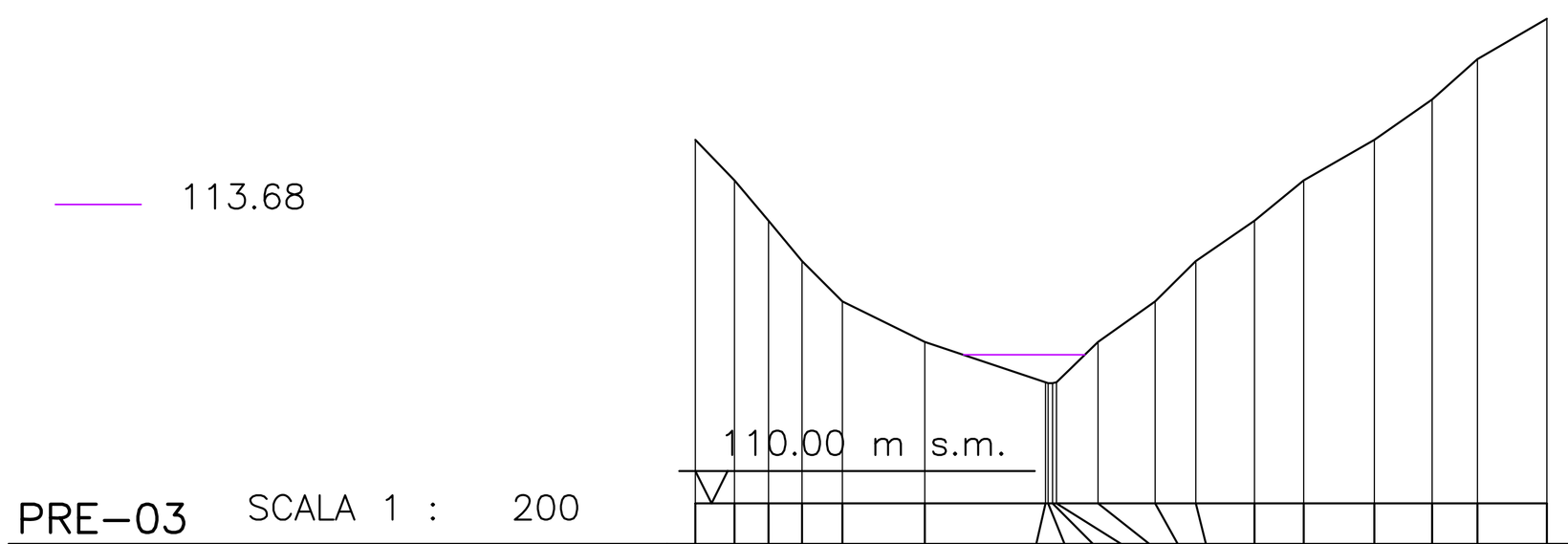

PRE–03 SCALA 1 : 200

QUOTA TERRENO (m s.m.)	DISTANZA PROGRESSIVA (m)
119.00	0.00
118.00	0.97
117.00	1.81
116.00	2.64
115.00	3.64
114.00	5.68
113.00	8.67
112.98	8.73
112.98	8.84
113.00	8.94
114.00	9.97
115.00	11.38
116.00	12.39
117.00	13.84
118.00	15.06
119.00	16.81
120.00	18.24
121.00	19.36
122.00	21.08

DISTANZA PARZIALE (m): 1., 2.04, 2.99, 1.75, 1.43, 1.72

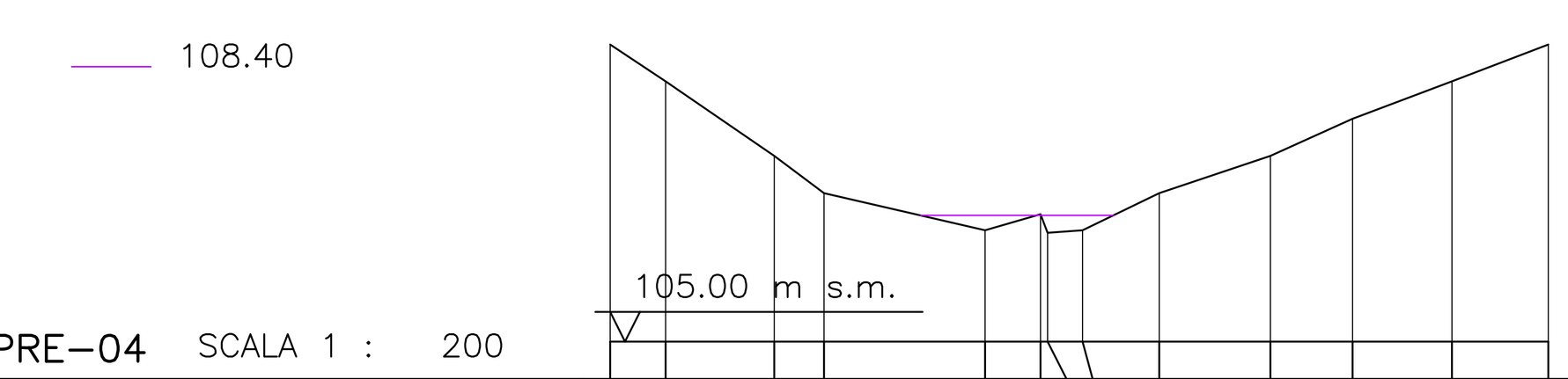

PRE–04 SCALA 1 : 200

QUOTA TERRENO (m s.m.)	DISTANZA PROGRESSIVA (m)
113.00	0.00
112.01	1.49
110.00	4.41
109.00	5.75
108.00	10.08
108.43	11.57
107.93	11.76
108.00	12.70
109.00	14.76
110.00	17.75
111.00	19.96
112.01	22.63
113.00	25.22

DISTANZA PARZIALE (m): 1.49, 2.92, 4.33, 1.49, 2.06, 2.99, 2.21, 2.67, 2.59

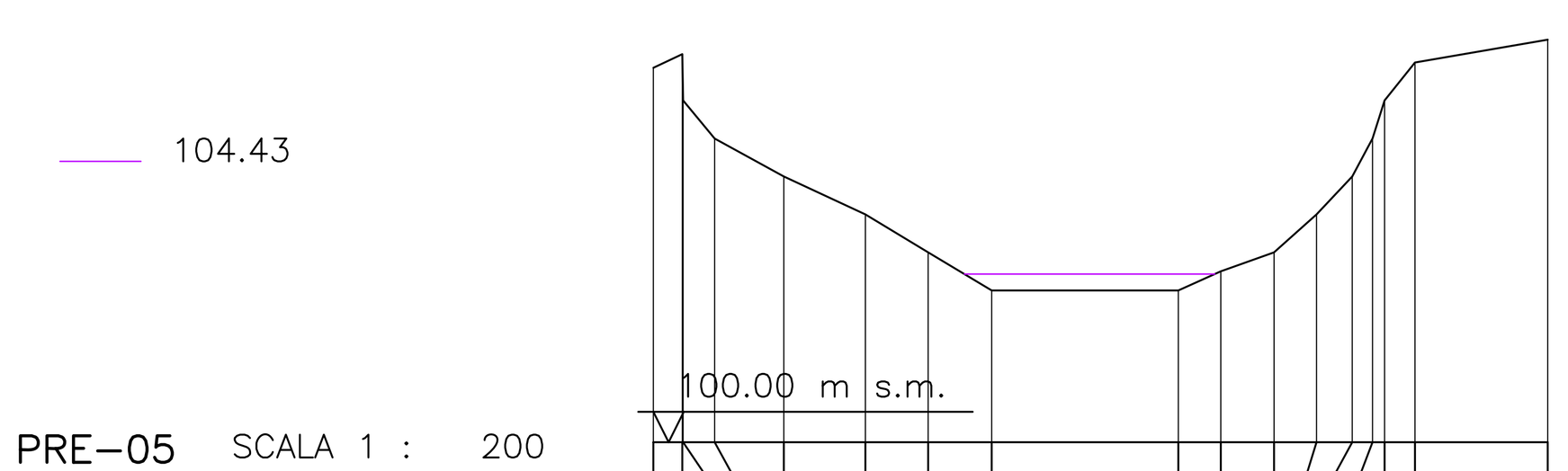

PRE–05 SCALA 1 : 200

QUOTA TERRENO (m s.m.)	DISTANZA PROGRESSIVA (m)
109.86	0.00
110.22	0.76
109.00	0.78
108.00	1.61
107.00	3.43
106.00	5.58
105.00	7.23
104.00	8.90
104.00	13.81
104.50	14.93
105.00	16.33
106.00	17.45
107.00	18.39
108.00	18.92
109.00	19.24
110.00	20.04
110.60	23.53

DISTANZA PARZIALE (m): 2.15, 1.65, 1.67, 4.91, 1.40, 3.49

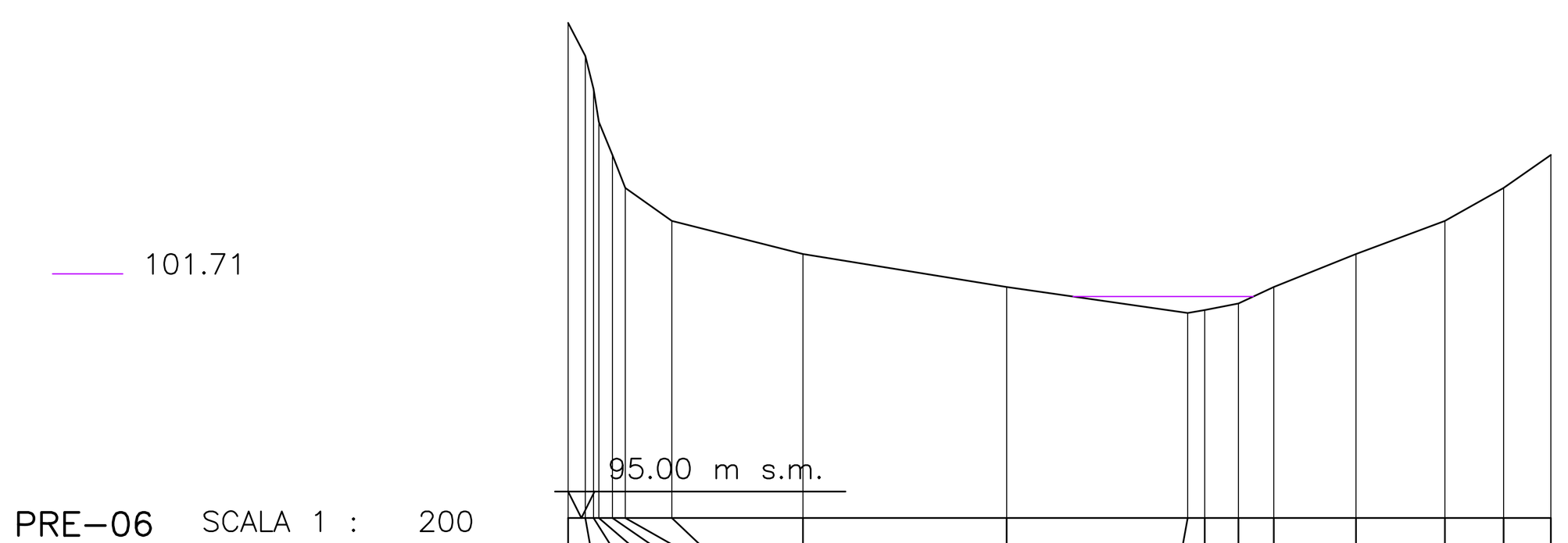

PRE–06 SCALA 1 : 200

QUOTA TERRENO (m s.m.)	DISTANZA PROGRESSIVA (m)
110.00	0.00
109.00	0.52
108.00	0.77
107.00	0.93
106.00	1.34
105.00	1.73
104.00	3.14
103.00	7.11
102.00	13.28
101.21	18.76
101.30	19.28
101.50	20.30
102.00	21.37
103.00	23.86
104.00	26.55
105.00	28.33
106.00	29.76

DISTANZA PARZIALE (m): 3.97, 6.17, 5.48, 2.49, 2.69, 1.78, 1.43

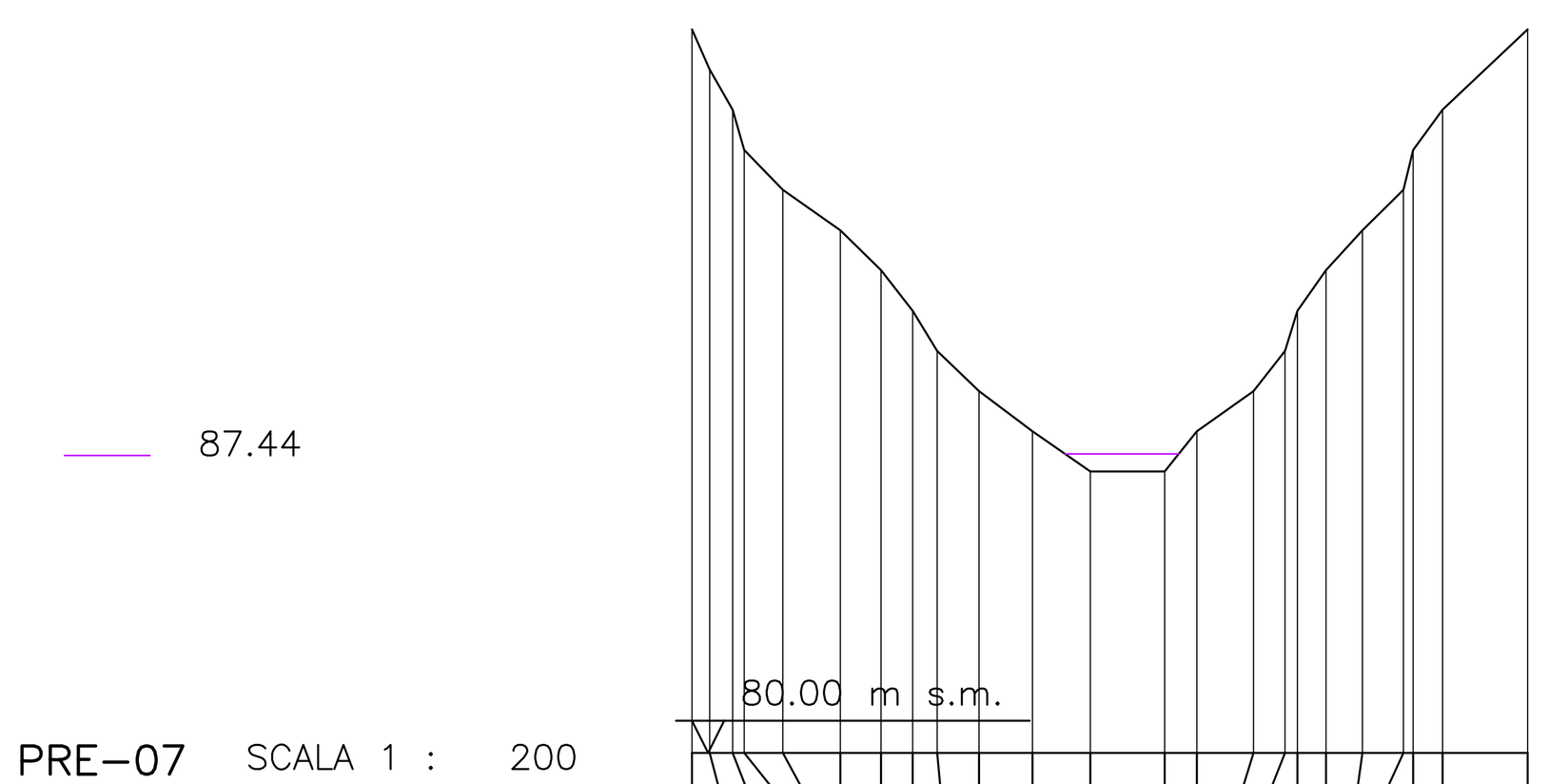

PRE–07 SCALA 1 : 200

QUOTA TERRENO (m s.m.)	DISTANZA PROGRESSIVA (m)
98.00	0.00
97.00	0.44
96.00	1.01
95.00	1.30
94.01	2.26
93.00	3.69
92.01	4.70
91.00	5.49
90.00	6.10
89.00	7.14
88.00	8.47
87.00	9.91
87.00	11.76
88.00	12.56
89.00	13.97
90.00	14.75
91.00	15.06
92.01	15.77
93.00	16.68
94.01	17.70
95.00	17.94
96.00	18.67
98.00	20.79

DISTANZA PARZIALE (m): 1.44, 1.85, 2.12

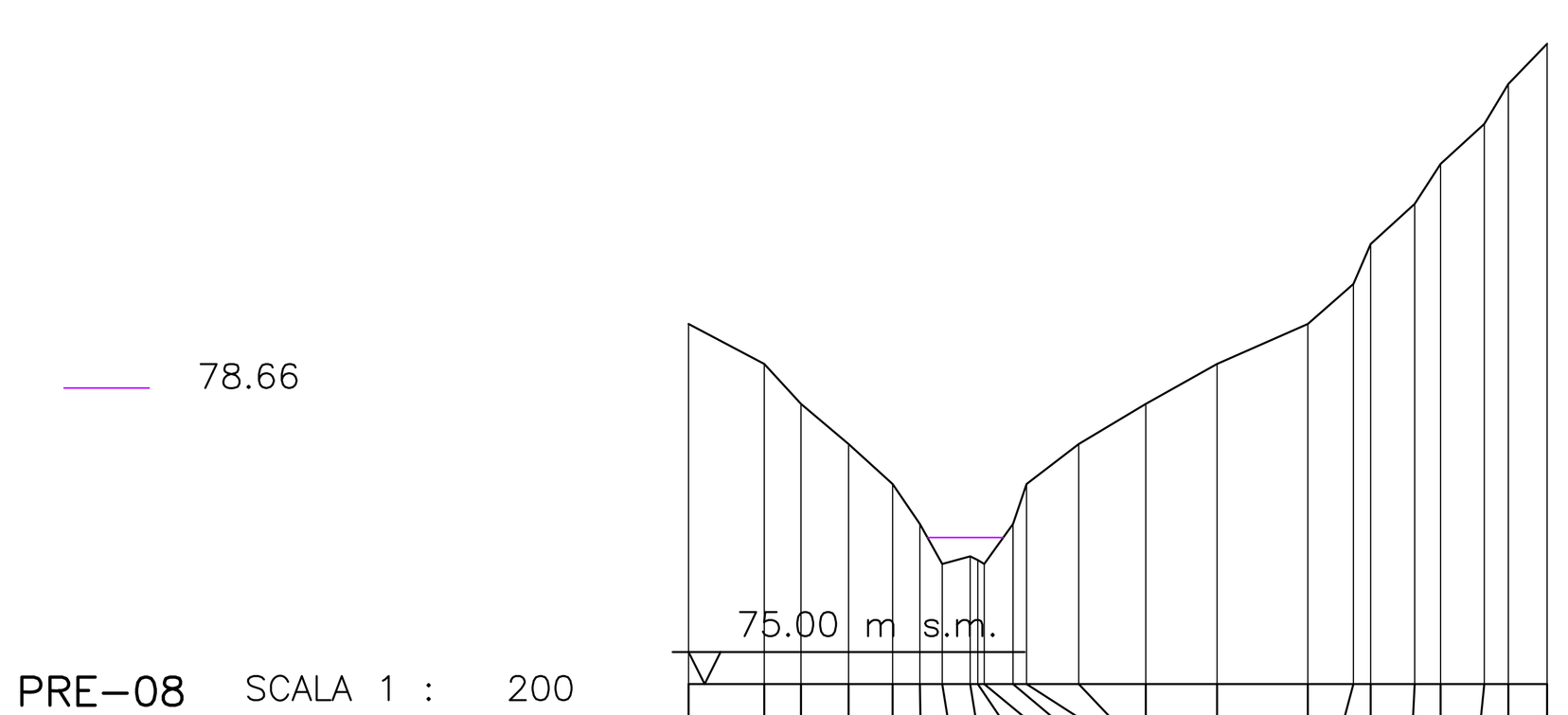

PRE–08 SCALA 1 : 200

QUOTA TERRENO (m s.m.)	DISTANZA PROGRESSIVA (m)
84.00	0.00
83.00	1.89
82.00	2.81
81.00	4.00
80.00	5.10
79.00	5.78
78.00	6.34
78.19	7.04
78.10	7.23
78.00	7.39
79.00	8.11
80.00	8.45
81.00	9.75
82.00	11.43
83.00	13.21
84.00	15.48
85.00	16.62
86.00	17.05
87.00	18.15
88.00	18.80
89.00	19.89
90.00	20.49
91.00	21.46

DISTANZA PARZIALE (m): 1.89, 1.1, 1.78, 2.27

Stretto di Messina

Concessionaria per la progettazione, realizzazione e gestione del collegamento stabile tra la Sicilia e il Continente
Organismo di Diritto pubblico
(Legge n° 1158 del 17 dicembre 1971, modificata dal D.Lgs. n° 114 del 24 aprile 2003)

Eurolink

PONTE SULLO STRETTO DI MESSINA

PROGETTO DEFINITIVO

ALTERNATIVE AI SITI DI DEPOSITO

(Richieste CTVA del 22/12/2011 Prot. CTVA/2011/4534 e del 16/03/2012 Prot. CTVA/2012/1012)

EUROLINK S.C.p.A.
IMPREGILO S.p.A.
SOCIETA' ITALIANA PER CONDOTTE D'ACQUA S.p.A.
COOPERATIVA MURATORI E CEMENTISTI - C.M.C. di Ravenna Soc. Coop. a.r.l.
SACYR S.A.U.
ISHIKAWAJIMA - HARIMA HEAVY INDUSTRIES CO. Ltd.
A.C.I. S.C.P.A. - CONSORZIO STABILE

IL PROGETTISTA	IL CONTRAENTE GENERALE	STRETTO DI MESSINA DIRETTORE GENERALE	STRETTO DI MESSINA AMMINISTRATORE DELEGATO
SINA — Dott. Ing. D. Spoglianti, Ordine Ingegneri Milano n° A 20953; Dott. Ing. E. Pagani, Ordine Ingegneri Milano n° 15408	(Ing. P.P. Marcheselli)	(Ing. G. Fiammenghi)	(Dott. P. Ciucci)

Firmato digitalmente ai sensi dell'Art. 21 del D.Lgs. 82/2005

GENERALE AMV0659_F0
AMBIENTE
STUDIO DI IMPATTO AMBIENTALE
QUADRO DI RIFERIMENTO PROGETTUALE
SISTEMAZIONE TRATTI DI CORSI D'ACQUA–SEZIONI T. PRESTIANNI – TAV.1

CODICE	SCALA:
C G 0 7 0 0 P W 9 V G A M I A Q 2 0 0 0 0 0 0 0 6 F0	1:2.000

REV.	DATA	DESCRIZIONE	REDATTO	VERIFICATO	APPROVATO
F0	31/05/2012	EMISSIONE FINALE	M.BATTISTON	M.SALOMONE	D.SPOGLIANTI

NOME DEL FILE: AMV0659_F0.dwg