GRUPPO DI INTERVENTO N°3 - SPONDA DESTRA IDRAULICA - PLANIMETRIA DI ACCESSO AL CANTIERE - SCALA 1:5000

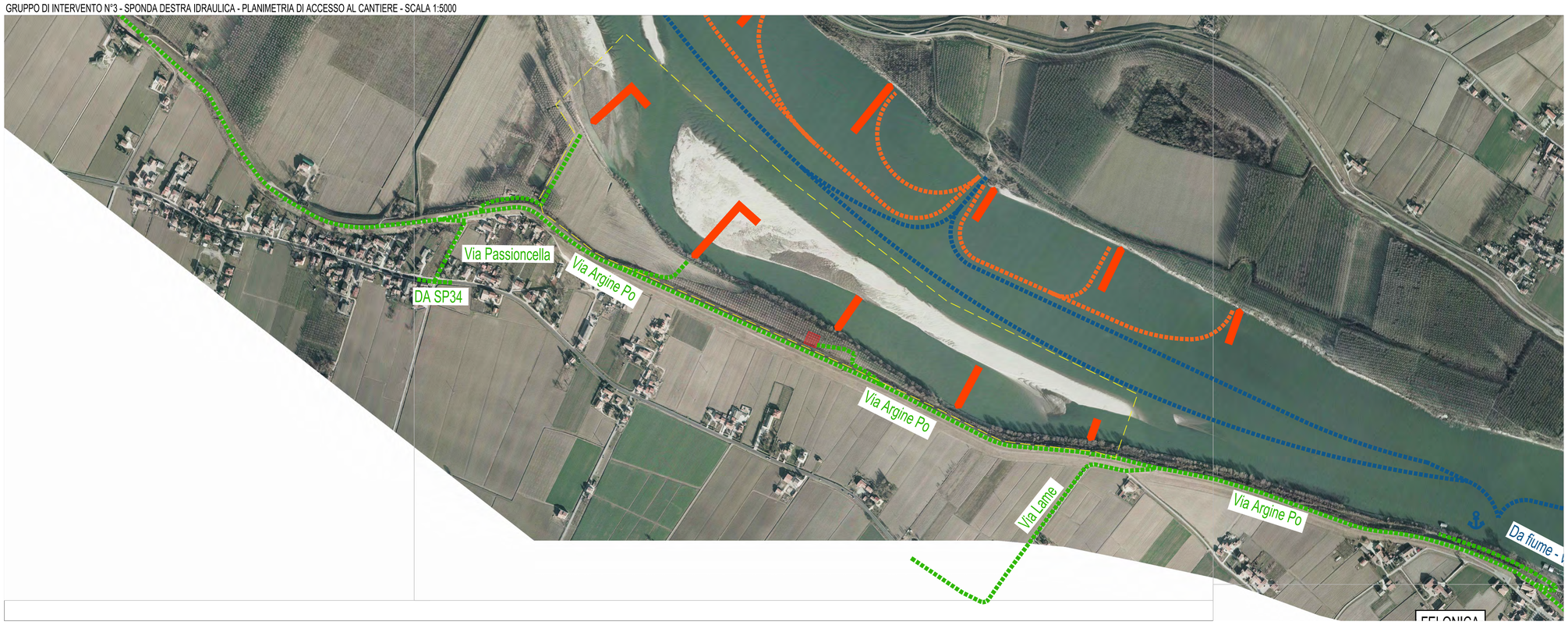

LEGENDA PLANIMETRIE ACCESSI CANTIERE:

- Viabilità di accesso al cantiere per mezzi gommati
- Viabilità zone pennelli - depositi di cantiere
- Idrovia per approvigionamento materiali via Fiume
- Punti di accosto per eventuali fornitura via Fiume
- Opere di navigazione in progetto
- Aree di deposito e cantiere (vedi dettaglio)
- Aree interessate dal transito dei mezzi di cantiere

GRUPPO DI INTERVENTO N°4 - PLANIMETRIA DI ACCESSO AL CANTIERE - LATO NORD - SCALA 1:5000

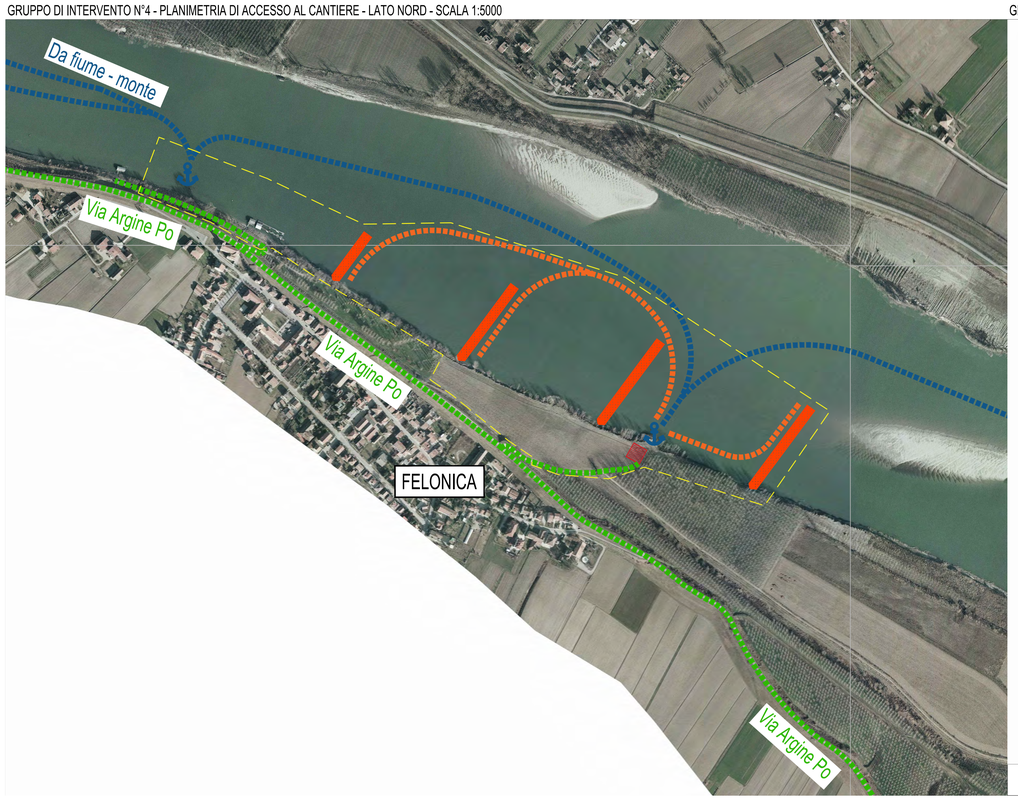

GRUPPO DI INTERVENTO N°4 - PLANIMETRIA DI ACCESSO AL CANTIERE - LATO SUD - SCALA 1:5000

LAYOUT AREA DI CANTIERE - SCALA 1:250

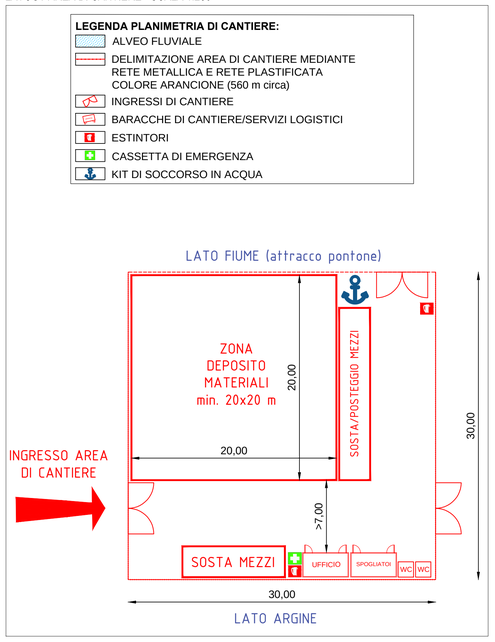

GRUPPO DI INTERVENTO N°5 - PLANIMETRIA DI ACCESSO AL CANTIERE - SCALA 1:5000

GRUPPO DI INTERVENTO N°6 - PLANIMETRIA DI ACCESSO AL CANTIERE - SCALA 1:5000

AIPo
Agenzia Interregionale per il fiume Po

FIUME PO

SISTEMAZIONE A CORRENTE LIBERA PER LA NAVIGAZIONE CON IMBARCAZIONI DI CLASSE Va NEL TRATTO CASTELMASSA - STIENTA

PROGETTAZIONE DEFINITIVA ED ESECUTIVA, COORDINAMENTO DELLA SICUREZZA IN FASE DI PROGETTAZIONE, DEI LAVORI DI "ADEGUAMENTO DELLE CONDIZIONI DI NAVIGABILITÀ DELL'ALVEO DI MAGRA DEL FIUME PO PER NAVI DI CLASSE Va - TRATTO REVERE-FERRARA" FINANZIATO CON LEGGE 413 /98 EMILIA ROMAGNA

FE-E-7-N.I. - CUP I81E06000010002 - CIG 68067557EA

Progetto Definitivo

Direttore Generale — Ing. Luigi Mille
Resp. del procedimento — Ing. Ivano Galvani
Direttore operativo — Ing. Ettore Alberani

Oggetto: PROGETTO GENERALE
CANTIERIZZAZIONE
VIABILITA' DI ACCESSO E LAYOUT DI CANTIERE 2/4

TAV. C.13.b
scala 1:5.000/250

02 Revisione	
01 Revisione	FEBBRAIO 2022
00 Emissione	FEBBRAIO 2021

Progetto R.T.I.:

Capogruppo mandataria:

Bininipartners S.r.l.
via Gazzata,4
42121 Reggio Emilia
tel +39.0522.580.578
C.F. e P.IVA e R.I. 02409150352

Mandanti:

BETA studio
Gen-Tech
ETATEC STUDIO PAOLETTI
ARS ARCHEO

Il presente documento è riservato. E' vietata la riproduzione non autorizzata.