



Foto 1



Foto 2



Foto 3



Foto 4



Foto 13




Foto 12



Foto 11



Foto 10




Foto 9




Foto 8




Foto 5



Foto 6


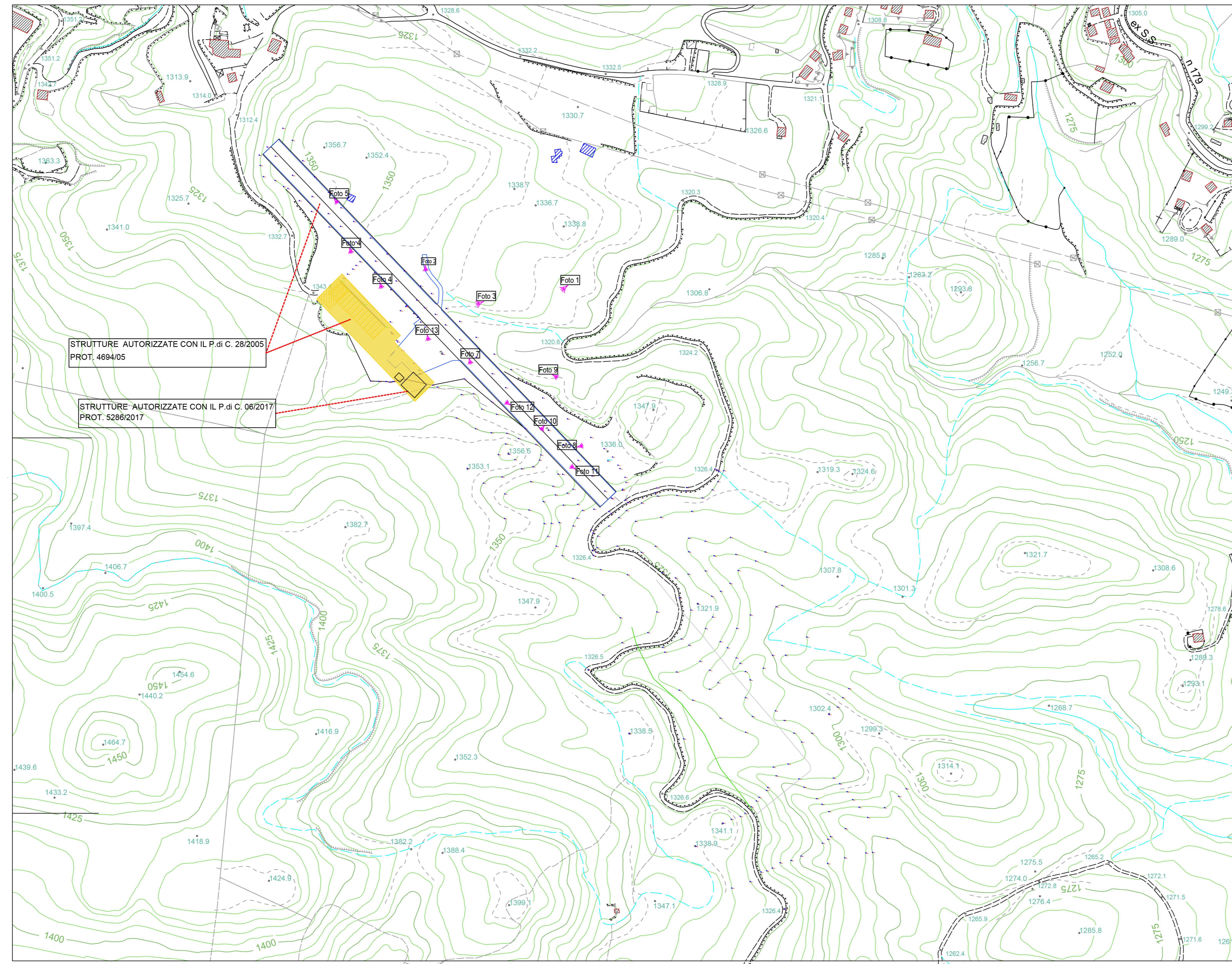


Foto 7




PLANIMETRIA STATO DI FATTO

STATO DI FATTO

STRUTTURE AUTORIZZATE CON IL P. di C. 28/2005
PROT. 4694/05

STRUTTURE AUTORIZZATE CON IL P. di C. 06/2017
PROT. 5286/2017

INTERVENTI AUTORIZZATI



COMUNE DI COTRONEI
PROVINCIA DI CROTONE

**PROGETTO PER L'AMPLIAMENTO
DELL'AVIOSUPERFICIE FRANCA**
COMMITTENTI: B&B INVESTMENTS S.R.L.

Febbraio 2022 | Scala | Rev | TAV. AP.A.S.A.14

**AEROFOTOGRAMMETRIA
DELLO STATO DI FATTO
RILIEVO FOTOGRAFICO**

PLGS Engineering and Architecture S.R.L.
Via Libertà 18, Trivento, 07-28050 Cotronei, Italia
tel. 0762-976485
email: plgsa@gmail.com

Arch. Ing. Giuseppe Antonio BAFFA
Arch. Francesco COPANESI

Arch. Ing. Paolo CAMILLETI

Dott. Agronomo Gregorio ELIA

Cred. Fabio RICCA