












# LEGENDA









## Opere in progetto (progetto autorizzato) Opere esistenti

-  Elettrodoto aereo a 150 kV DT
-  Elettrodoto aereo a 150 kV ST
-  Elettrodotti in cavo 150 kV
-  Elettrodoto aereo da demolire
-  Sostegni da realizzare
-  Cabine Primarie esistenti (CP)
-  Elettrodotti esistenti
- Limiti amministrativi (SIT Campania)**
-  Confini comunali
-  Confini provinciali




## Variante non localizzata

-  Sostegni (VAL/SVx)
-  Elettrodoto in cavo (ambiti Cx)




## Aree Rete Natura 2000

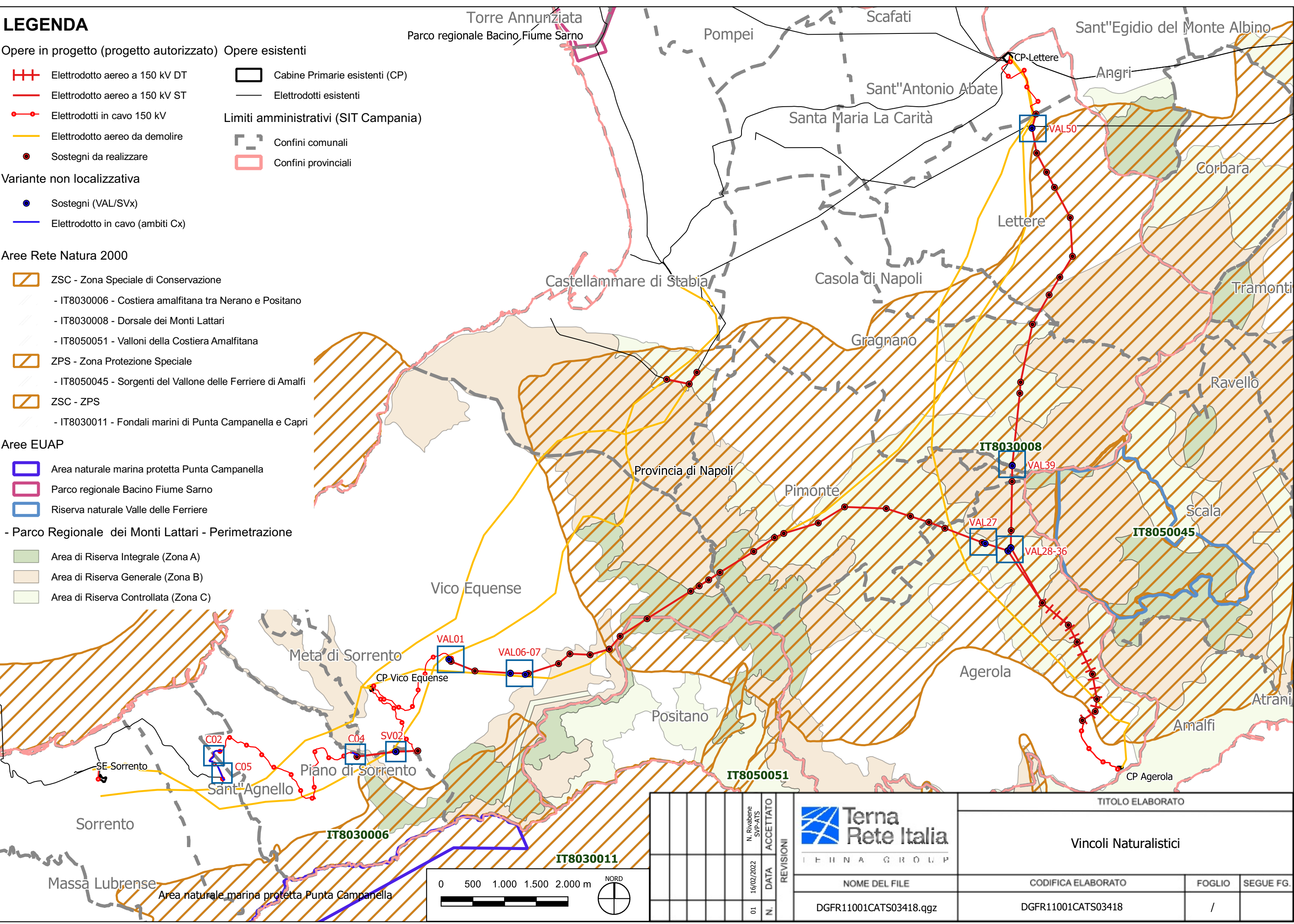
-  ZSC - Zona Speciale di Conservazione
-  - IT8030006 - Costiera amalfitana tra Nerano e Positano
-  - IT8030008 - Dorsale dei Monti Lattari
-  - IT8050051 - Valloni della Costiera Amalfitana
-  ZPS - Zona Protezione Speciale
-  - IT8050045 - Sorgenti del Vallone delle Ferriere di Amalfi
-  ZSC - ZPS
-  - IT8030011 - Fondali marini di Punta Campanella e Capri


## Aree EUAP

-  Area naturale marina protetta Punta Campanella
-  Parco regionale Bacino Fiume Sarno
-  Riserva naturale Valle delle Ferriere

## - Parco Regionale dei Monti Lattari - Perimetrazione

-  Area di Riserva Integrale (Zona A)
-  Area di Riserva Generale (Zona B)
-  Area di Riserva Controllata (Zona C)



 TERNA GROUP		TITOLO ELABORATO		
		Vincoli Naturalistici		
NOME DEL FILE		CODIFICA ELABORATO	FOGLIO	SEGUE FG.
DGFR11001CATS03418.qgz		DGFR11001CATS03418	/	

