SEZIONE A-A
scala 1:500

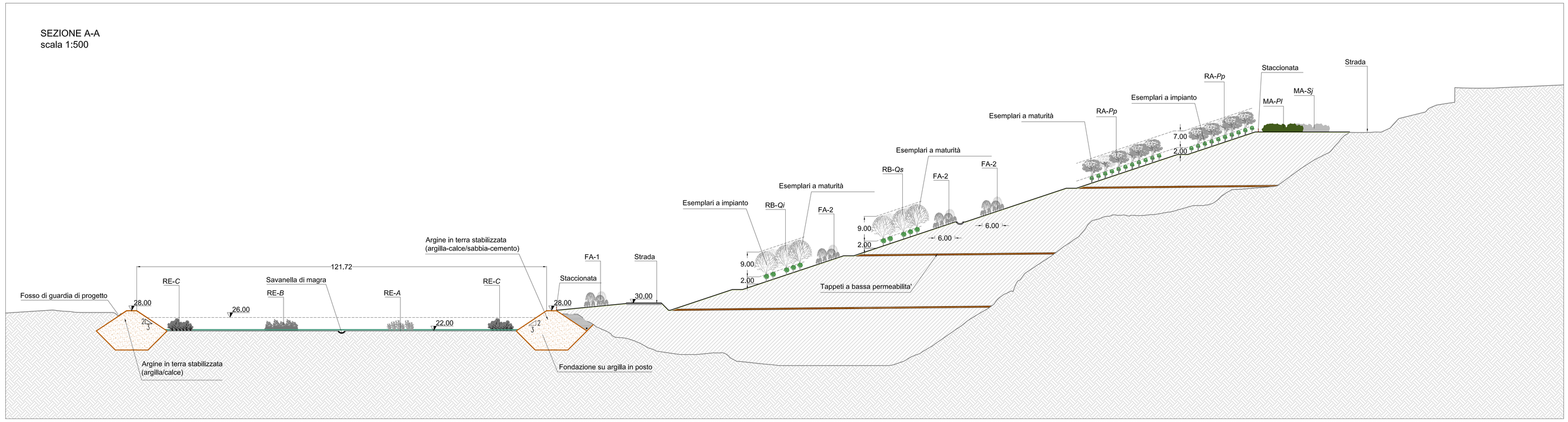

NOTE GENERALI

LEGENDA:

- Preparazione del substrato
- Rimboschimento primario con specie frugall - **RA-Sp**
  Pp - Pinus pinea
- Rimboschimento per micropopolamenti con specie della tappa matura - **RB-Sp**
  Qi - Quercus ilex *Qs - Quercus suber*
  Qp - Quercus pubescens
- FASCIA ARBUSTIVA - **FA**
  Ra - Rhamnus alaternus (16)
  Au - Arbutus unedo (16)
  Pl - Pistacia lentiscus (13)
- MACCHIA ARBUSTIVA - **MA-Sp**
  Os - Olea europaea var. sylvestris *Pl - Pistacia lentiscus*
  Sj - Spartium junceum *Ra - Rhamnus alaternus*
  Mc - Myrtus communis
- RINFOLTIMENTO AD ELOFITE - **RE-Tipologico**
  Tipol. A: *Arundo donax*
  Tipol. B: *Carex spp. - Juncus effusus*
  Tipol. C: Tg -*Tamarix gallica*
  No - *Nerium oleander*
  Hi - *Helichrysum italicum*
- Emergenze naturali e morfologiche da conservare
- Inerbimento
- Canali
- Staccionata
- Cartellone informativo

PLANIMETRIA
Scala 1:1000

SEZIONE B-B
scala 1:500

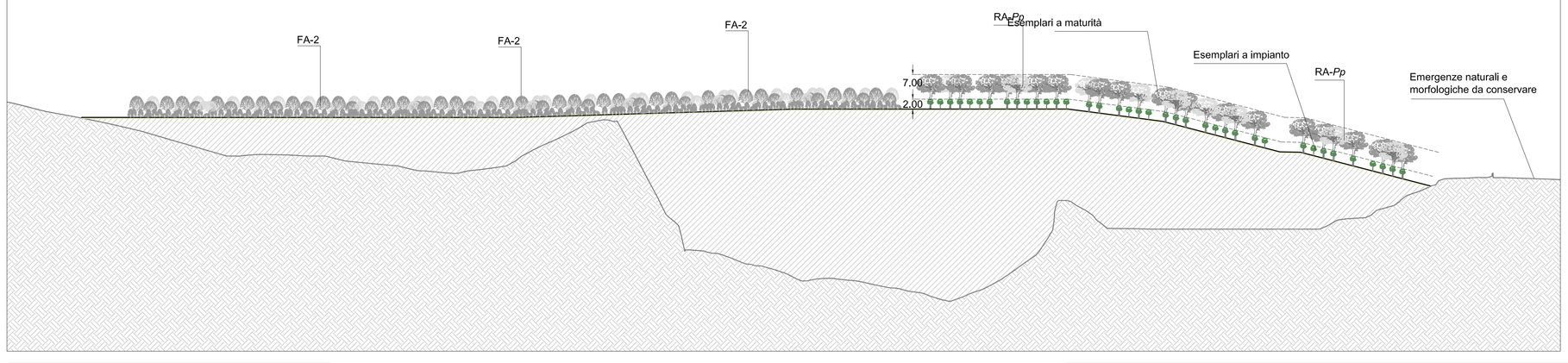

Tipologico B - RB - Sp.

Voci	U.M.	Quantità	n. moduli	Totale
Forniture				
Qi - Quercus ilex	cad	67	2	134
Qs - Quercus suber	cad	67	6	402
Qp - Quercus pubescens	cad	67	3	201
Totale			**11**	**737**
Lavorazioni				
Terreno vegetale	mc	1605,6		**1.606**
messa a dimora alberi	cad	67	11	**737**
disco pacciamante	cad	67	11	**737**
pali tutori	cad	67	11	**737**
Shelter	cad	67	11	**737**
Lavorazioni profonde buche	mq	5352		**5.352**

Macchia arbustiva - MA-Sp.

Voci	U.M.	Quantità	n. moduli	Totale
Forniture				
Os - Olea europaea var. sylvestris	cad	24	5	120
Pl - Pistacia lentiscus	cad	24	2	48
Mc - Myrtus communis	cad	24	5	120
Ra - Rhamnus alaternus	cad	24	2	48
Sj - Spartium junceum	cad	24	4	96
Totale			**18**	**432**
Lavorazioni				
Terreno vegetale	mc	23,7	18	**427**
messa a dimora arbusti	cad	24	18	**432**
disco pacciamante	cad	24	18	**432**
Shelter	cad	24	18	**432**
Lavorazioni profonde buche	mq	79	18	**1.422**

Tipologico A - RA - Sp.

Voci	U.M.	Quantità	Superficie mq	Totale
Forniture				
Pp- Pinus pinea	mq	0,25	13262	3.316
Totale			**13262**	**3.316**
Lavorazioni				
messa a dimora alberi	cad	3.316		**3.316**
pali tutori	cad	3.316		**3.316**
Shelter	cad	3.316		**3.316**

RINFOLTIMENTO AD ELOFITE - RE-Tipol.

Voci	U.M.	Quantità	Superficie mq	Totale
Forniture - Tipol. A				
Arundo donax	mq	2	677	1.354
Forniture - Tipol. B				
Carex spp.	mq	10	218	2.180
Juncus effusus	mq	10	218	2.180
Forniture - Tipol. C				
Nerium oleander	mq	2	904,2	1.808
Tamarix africana	mq	2	1205,6	2.411
Helichrysum italicum	mq	2	904,2	1.808
Lavorazioni				
messa a dimora	cad			**11.742**

Fascia arbustiva - FA

Voci	U.M.	Quantità	n. moduli FA-1	n. moduli FA-2	Totale
Forniture					
Rhamnus alaternus	cad	16	9	25	536
Arbutus unedo	cad	16	9	25	536
Pistacia lentiscus	cad	13	9	25	435
Totale		**45**	**9**	**25**	1.506
Lavorazioni					
messa a dimora arbusti	cad	45	9	25	**1.506**
disco pacciamante	cad	45	9	25	**1.506**
Shelter	cad	45	9	25	**1.506**

QUADRO DI UNIONE

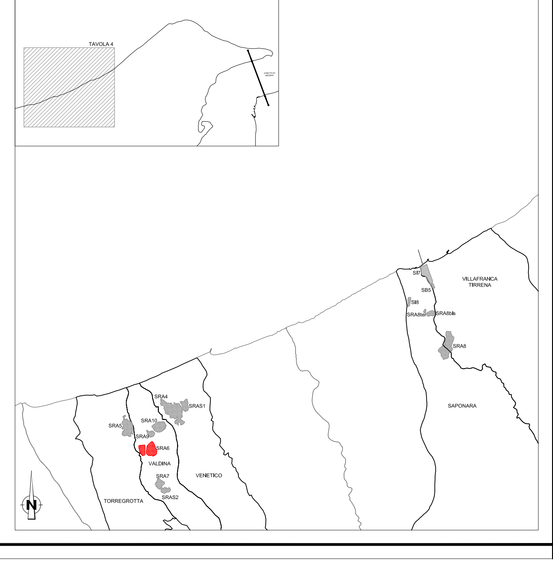

Stretto di Messina

Concessionaria per la progettazione, realizzazione e gestione del collegamento stabile tra la Sicilia e il Continente
Organismo di Diritto pubblico
(Legge n° 1158 del 17 dicembre 1971, modificata dal D.Lgs. n° 114 del 24 aprile 2003)

Eurolink

PONTE SULLO STRETTO DI MESSINA

PROGETTO DEFINITIVO
ALTERNATIVE AI SITI DI DEPOSITO

(Richieste CTVA del 22/12/2011 Prot. CTVA/2011/4534 e del 16/03/2012 Prot. CTVA/2012/1012)

EUROLINK S.C.p.A.
IMPREGILO S.p.A.
SOCIETA' ITALIANA PER CONDOTTE D'ACQUA S.p.A.
COOPERATIVA MURATORI E CEMENTISTI - C.M.C. di Ravenna Soc. Coop. a.r.l.
SACYR S.A.U.
ISHIKAWAJIMA - HARIMA HEAVY INDUSTRIES CO. Ltd.
A.C.I. S.C.P.A. - CONSORZIO STABILE

IL PROGETTISTA	IL CONTRAENTE GENERALE	STRETTO DI MESSINA DIRETTORE GENERALE	STRETTO DI MESSINA AMMINISTRATORE DELEGATO
SINA Dott. Ing. D. Spogliarti Ordine Ingegneri Milano n° A 20953 Eurolink Dott. Ing. E. Pagani Ordine Ingegneri Milano n° 15408	(Ing. P.P. Marcheselli)	(Ing. C. Fiammenghi)	(Dott. P. Ciucci)

Firmato digitalmente ai sensi dell'Art. 21 del D.Lgs. 82/2005

GENERALE
AMV0707_F0

AMBIENTE
STUDIO DI IMPATTO AMBIENTALE
QUADRO DI RIFERIMENTO PROGETTUALE
PROGETTO DI RIPRISTINO DI CAVE – IL SISTEMA DEI PARCHI–PARCO NATURALE (SRA6) PLANIMETRIA E SEZIONI

CODICE: C G 0 7 0 0 P A Z V G A M I A Q 2 0 0 0 0 0 0 0 0 5 F0
SCALA: VARIE

REV.	DATA	DESCRIZIONE	REDATTO	VERIFICATO	APPROVATO
F0	31/05/2012	EMISSIONE FINALE	M.BATTISTON	M.SALOMONE	D.SPOGLIANTI

NOME DEL FILE: AMV0707_F0.dwg