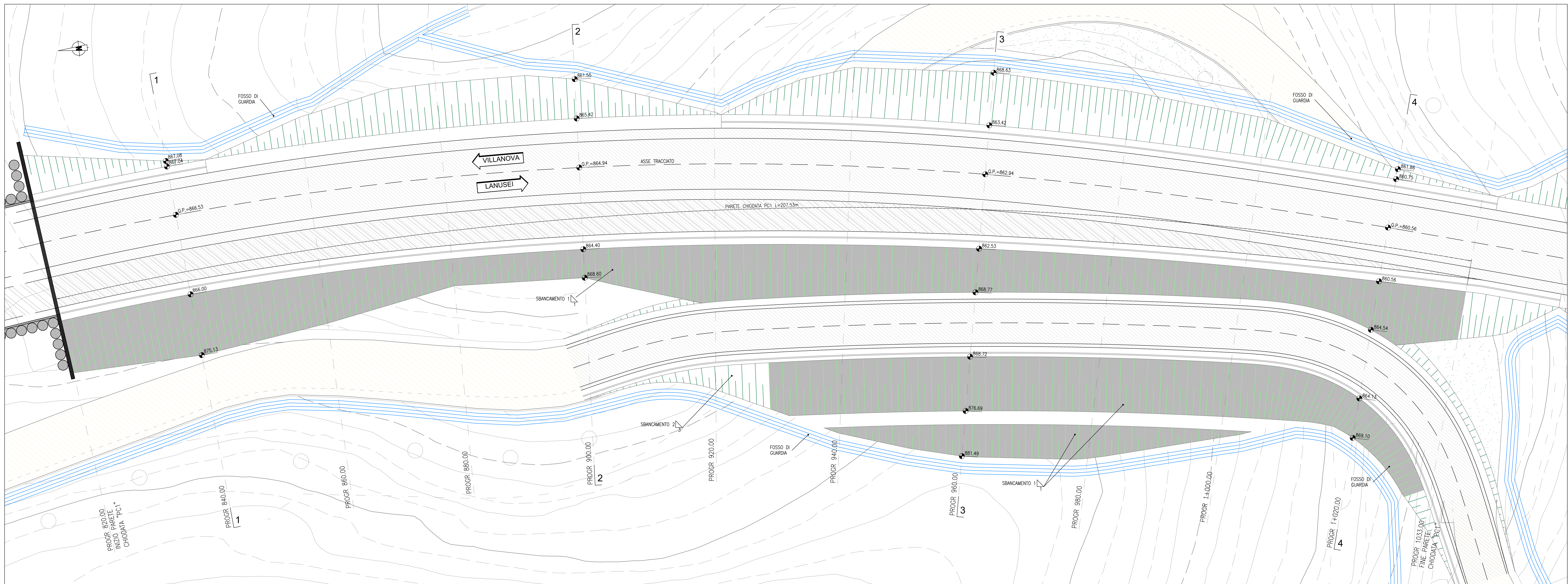
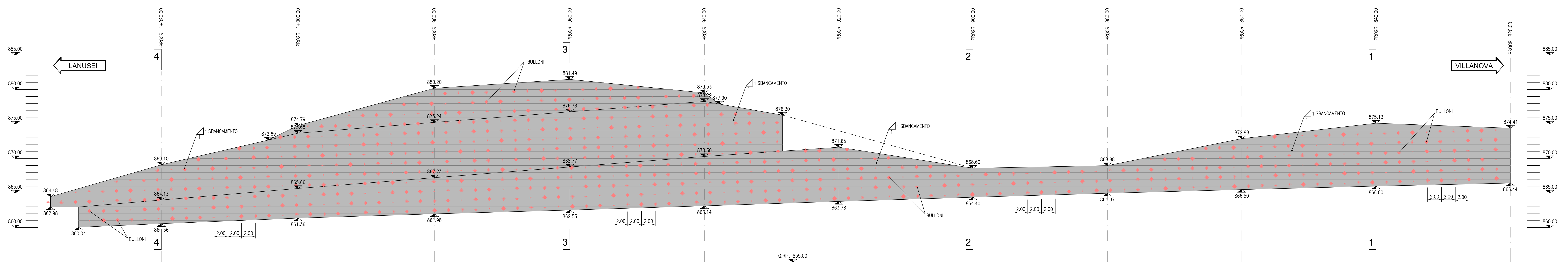


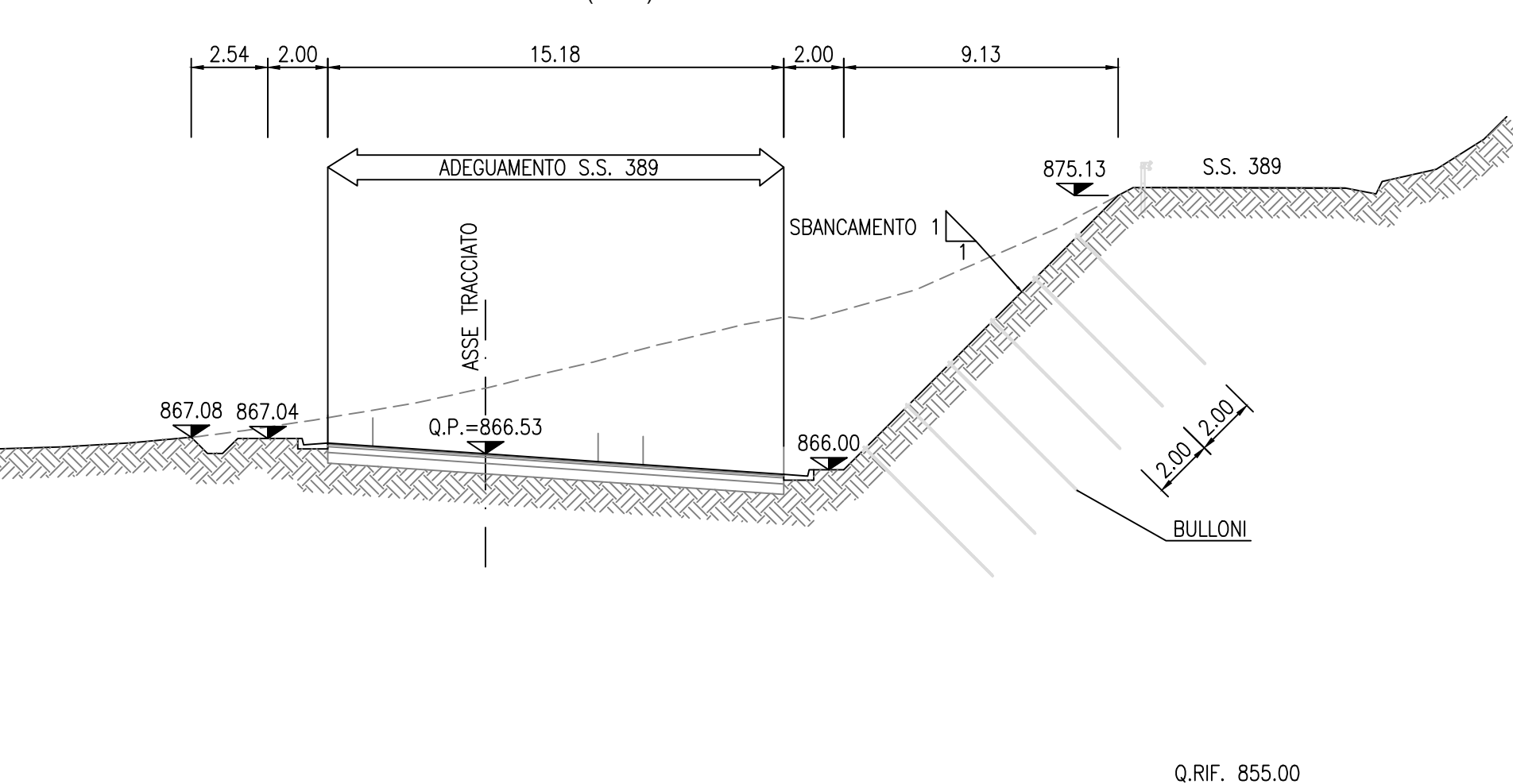
PLANIMETRIA
(1:200)



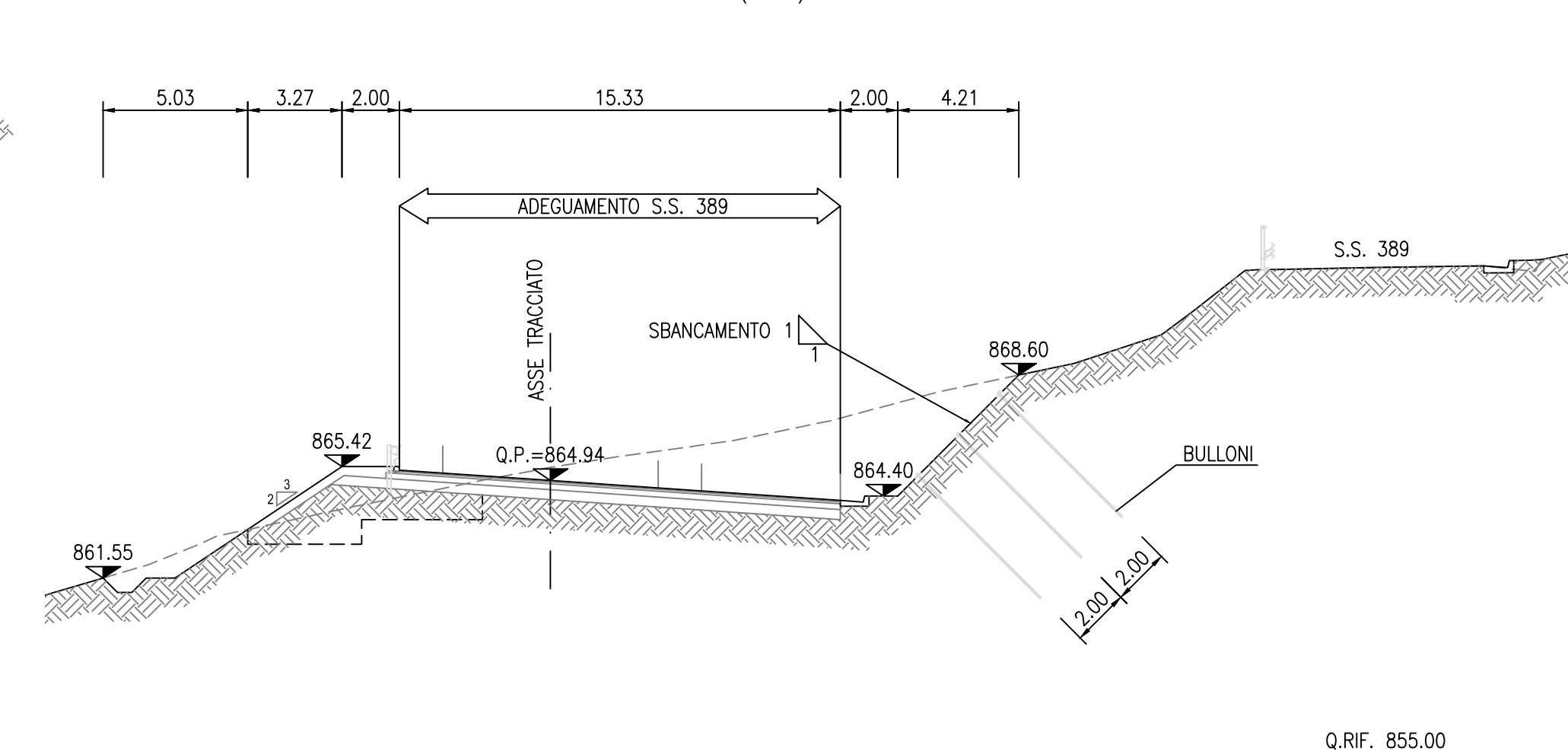
SVILUPPATA
(1:200)



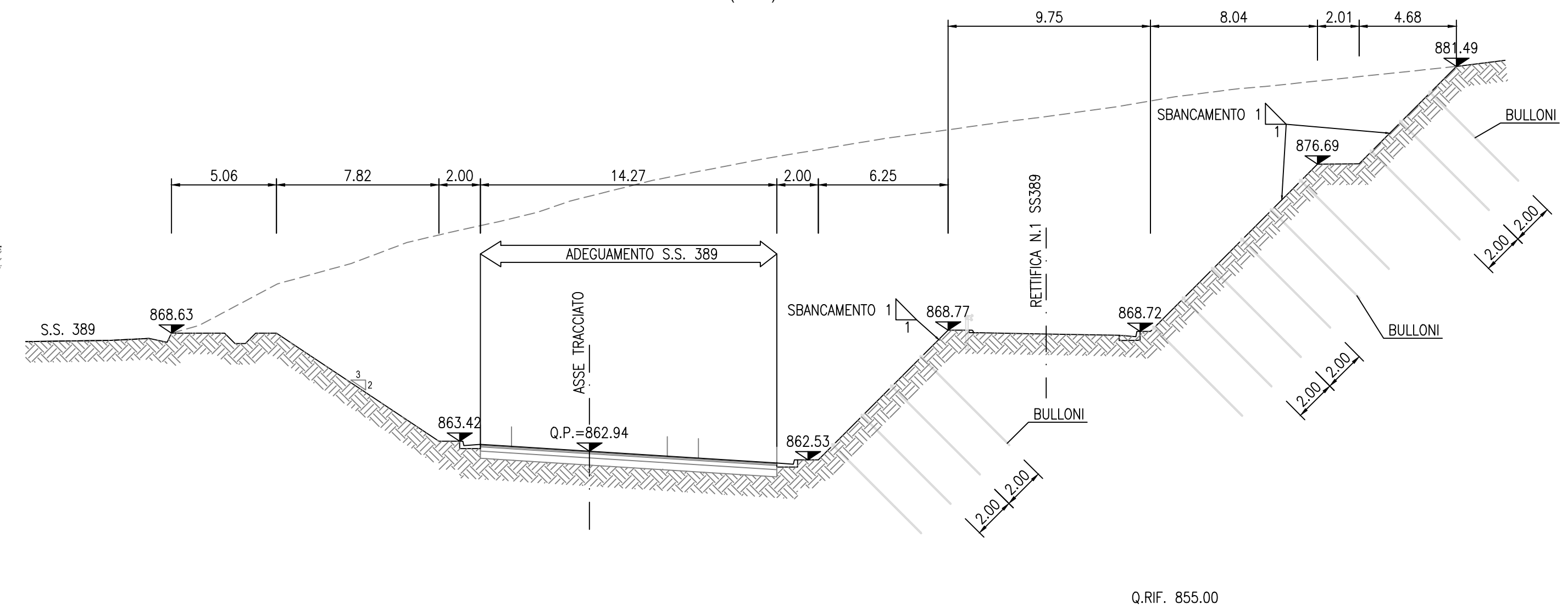
SEZIONE 1-1 - PROGR. 840.00
(1:200)



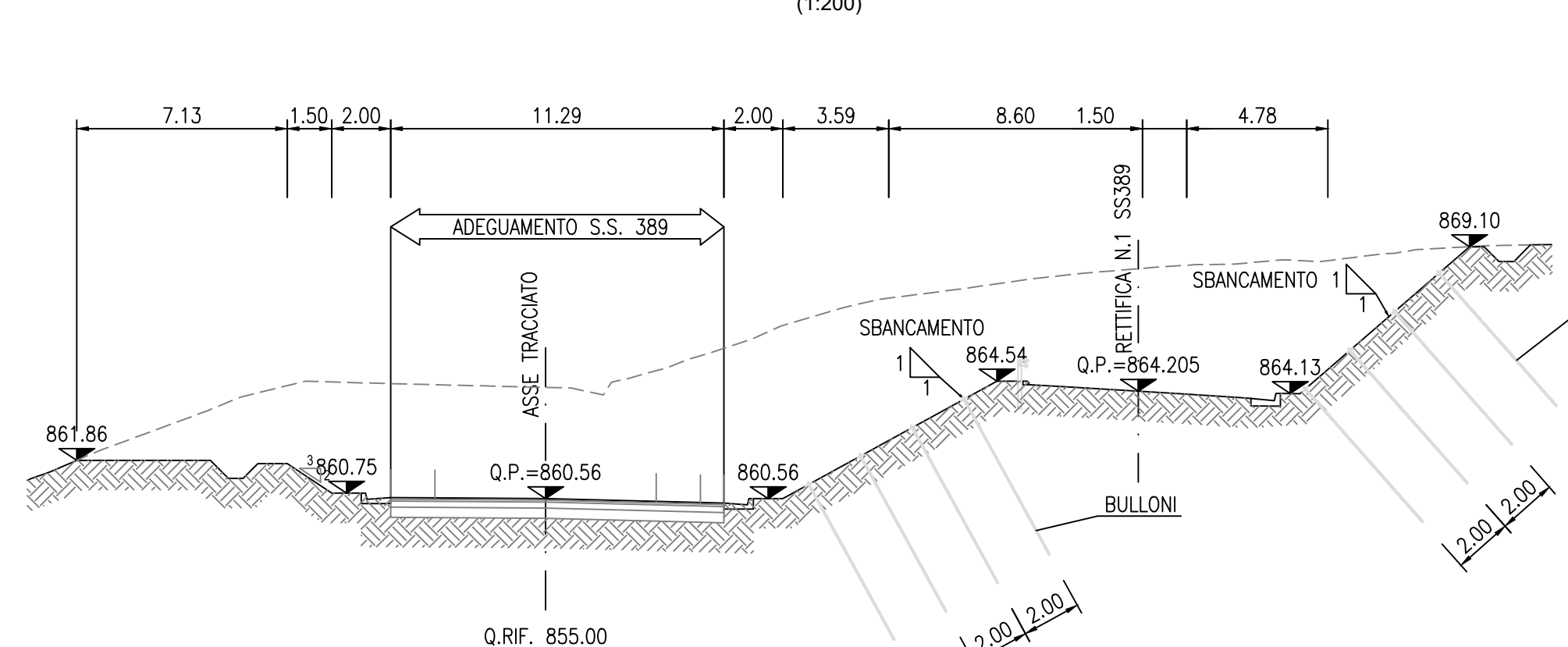
SEZIONE 2-2 - PROGR. 900.00
(1:200)



SEZIONE 3-3 - PROGR. 960.00
(1:200)



SEZIONE 4-4 - PROGR. 1+020.00
(1:200)



S.S. 389 TRONCO VILLANOVA - LANUSEI - TORTOLI
LOTTO BIVIO VILLAGRANDE - SVINCOLO DI ARZANA
DAL Km 51+100,00 DELLA S.S. 389 VAR AL Km 177+930,00 DELLA S.S. 389

PROGETTO DEFINITIVO cod. CA22

PROGETTISTA E RESPONSABILE INTEGRATORE PRESTAZIONI SPECIALESTIONE: ANAS - DIREZIONE PROGETTAZIONE E REALIZZAZIONE LAVORI

GRUPPO DI PROGETTAZIONE: Ing. M. RASIMELLI Ing. P. BONARELLI Ing. S. FOLLETTI Ing. A. MARILLI Ing. A. LUCA		Ing. M. PRACACCI Ing. R. CERQUOLINI Ing. M. CANAVINI Geom. M. BINAGLIA	
IL RESPONSABILE DEL S.I.A. Arch. E. RASIMELLI		IL RESPONSABILE DEL S.I.A. Dott. S. PIAZZOLI	
COORDINATORE PER LA SICUREZZA IN FASE DI PROGETTAZIONE Ing. L. IONNE			
VISTO: IL RESP. DEL PROCEDIMENTO Ing. F. RUGGERI			
PROTOCOLLO	DATA		

GEOLOGIA E GEOTECNICA				
PARETI CHIODATE				
PARETE CHIODATA PCI - PLANIMETRIA GENERALE, SVILUPPATA E SEZIONI				
CODICE PROGETTO	NOME FILE	REVISIONE	SCALA	
PROGETTO: D/P/CA/22	T00_GE01_GET_DI01_A-1	A	1:200	
REV. DESCRIZIONE	DATA	REDATTO	VERIFICATO	APPROVATO
D				
C				
B				
A	PRIMA EMISSIONE	AGOSTO 2020	MONDINI	PICOLI
REV.	DESCRIZIONE	DATA	REDATTO	VERIFICATO