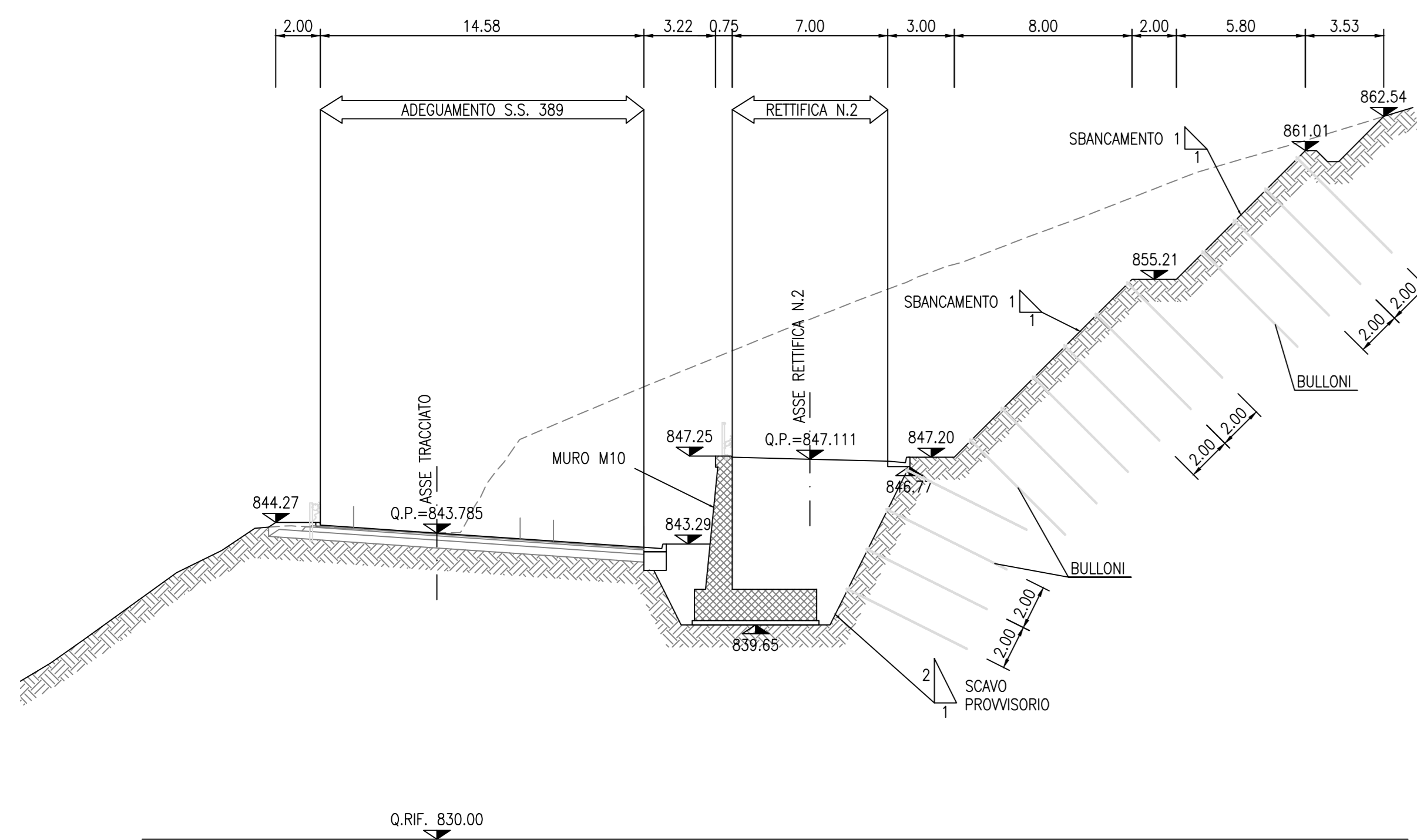


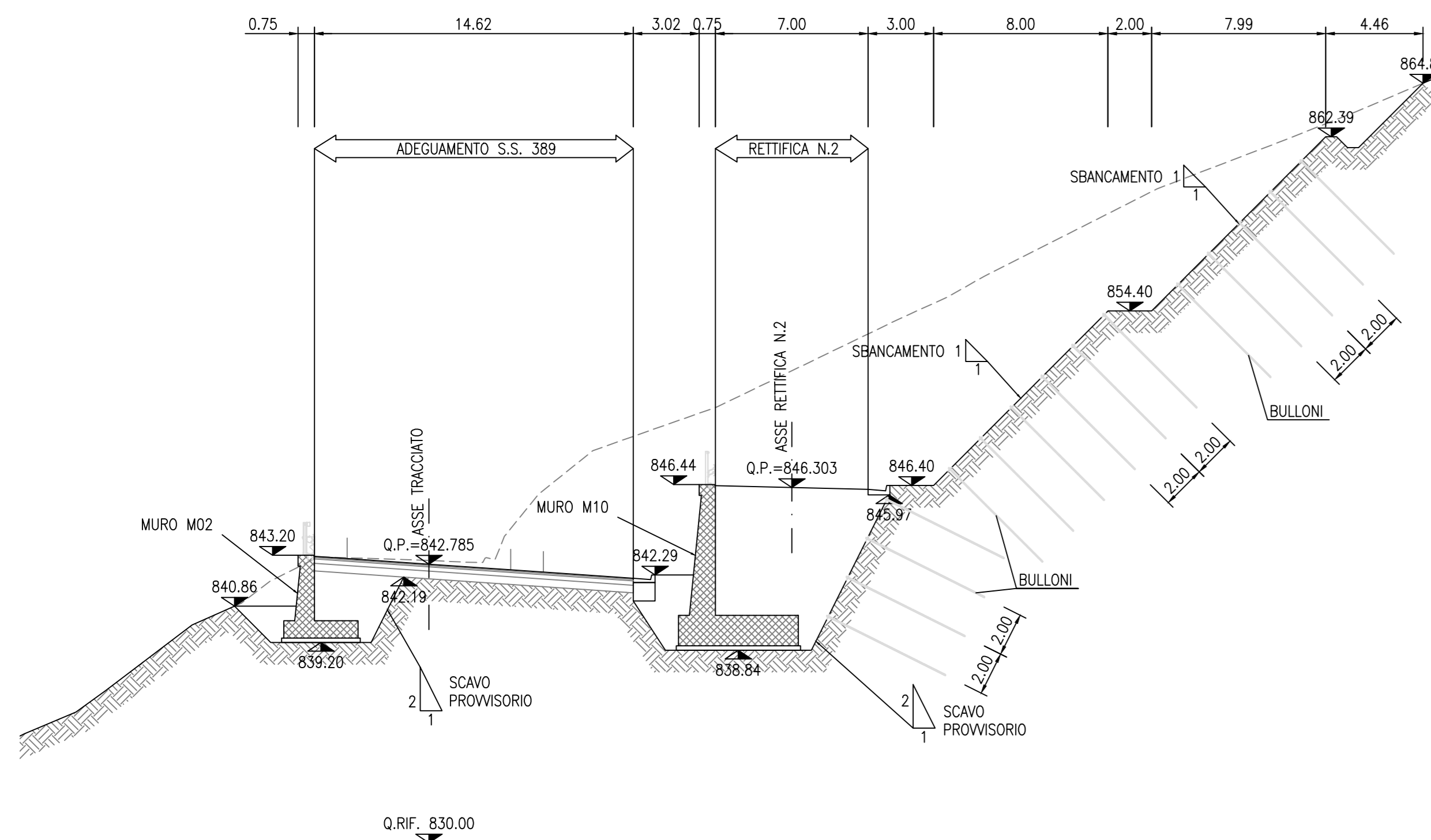
SEZIONE 1-1 - PROGR. 1+360.00

(1:200)



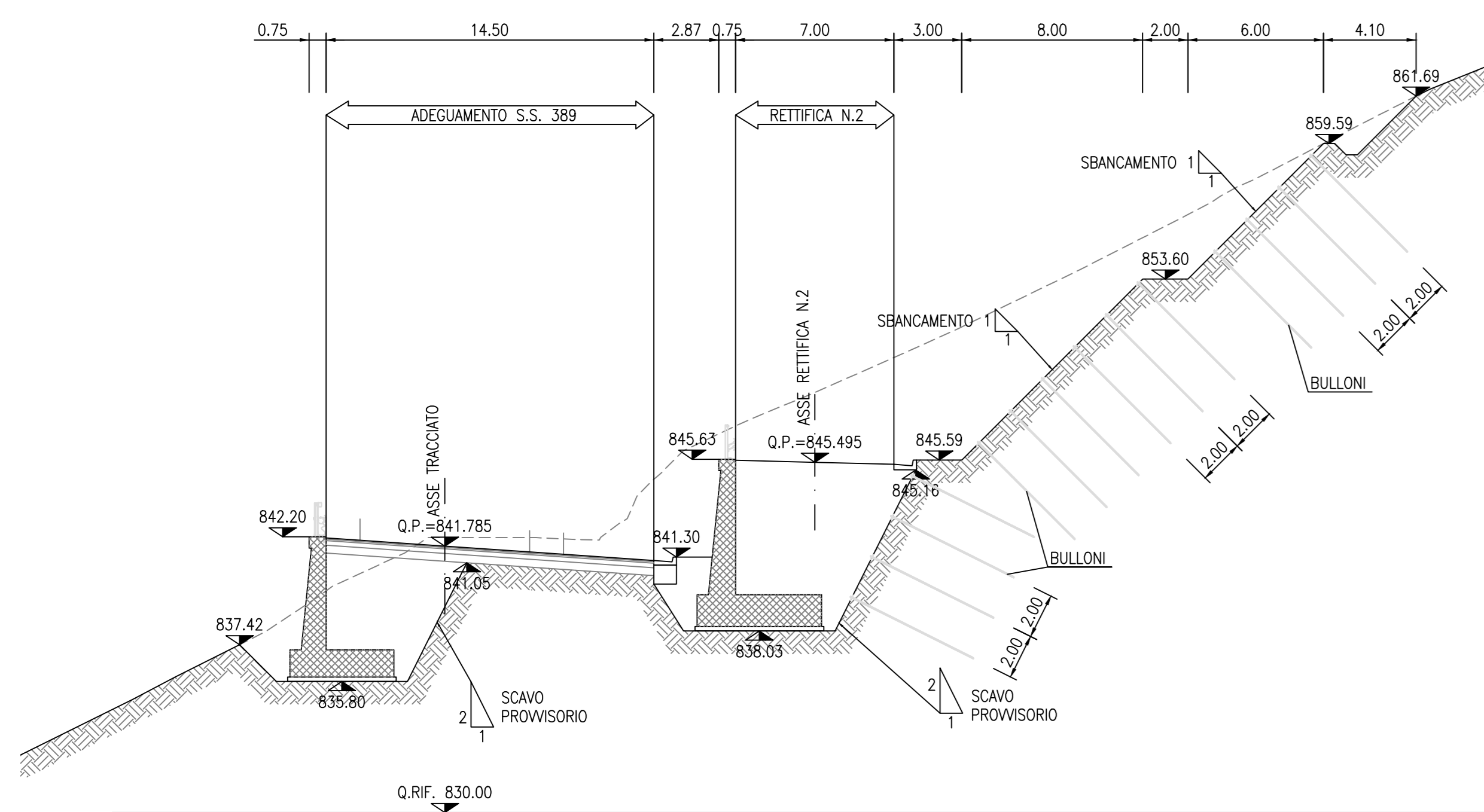
SEZIONE 2-2 - PROGR. 1+380.00

(1:200)



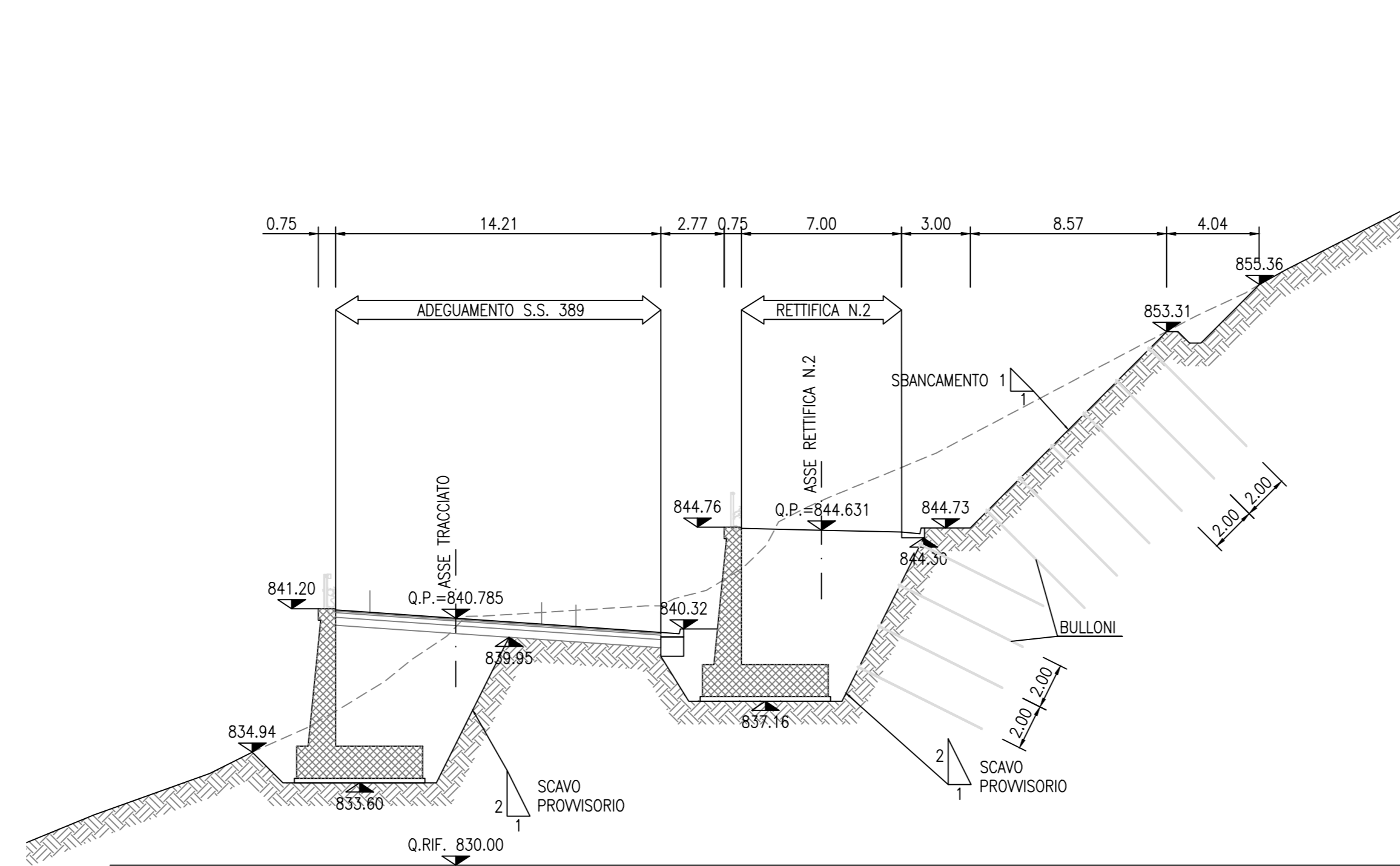
SEZIONE 3-3 - PROGR. 1+400.00

(1:200)



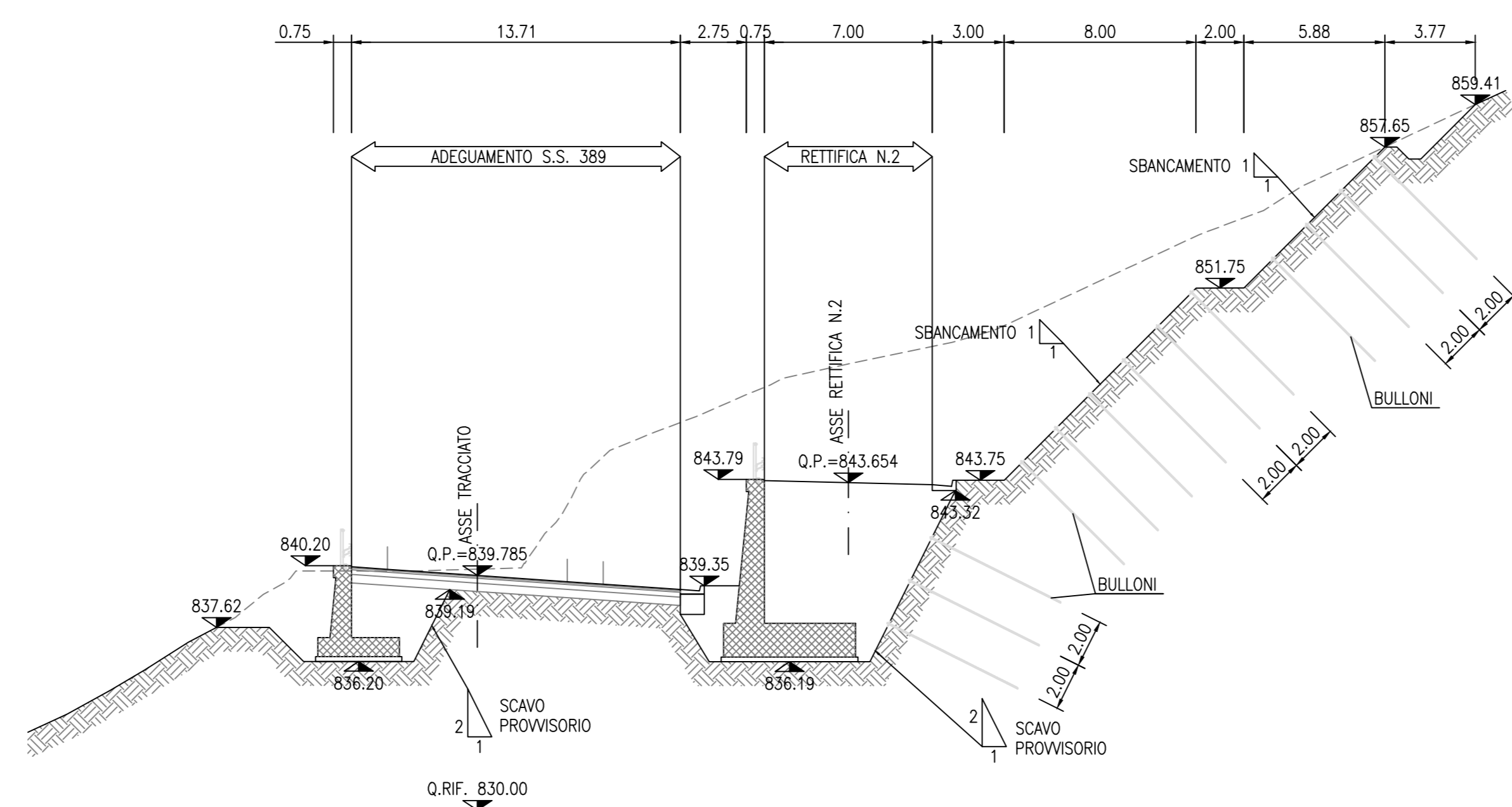
SEZIONE 4-4 - PROGR. 1+420.00

(1:200)



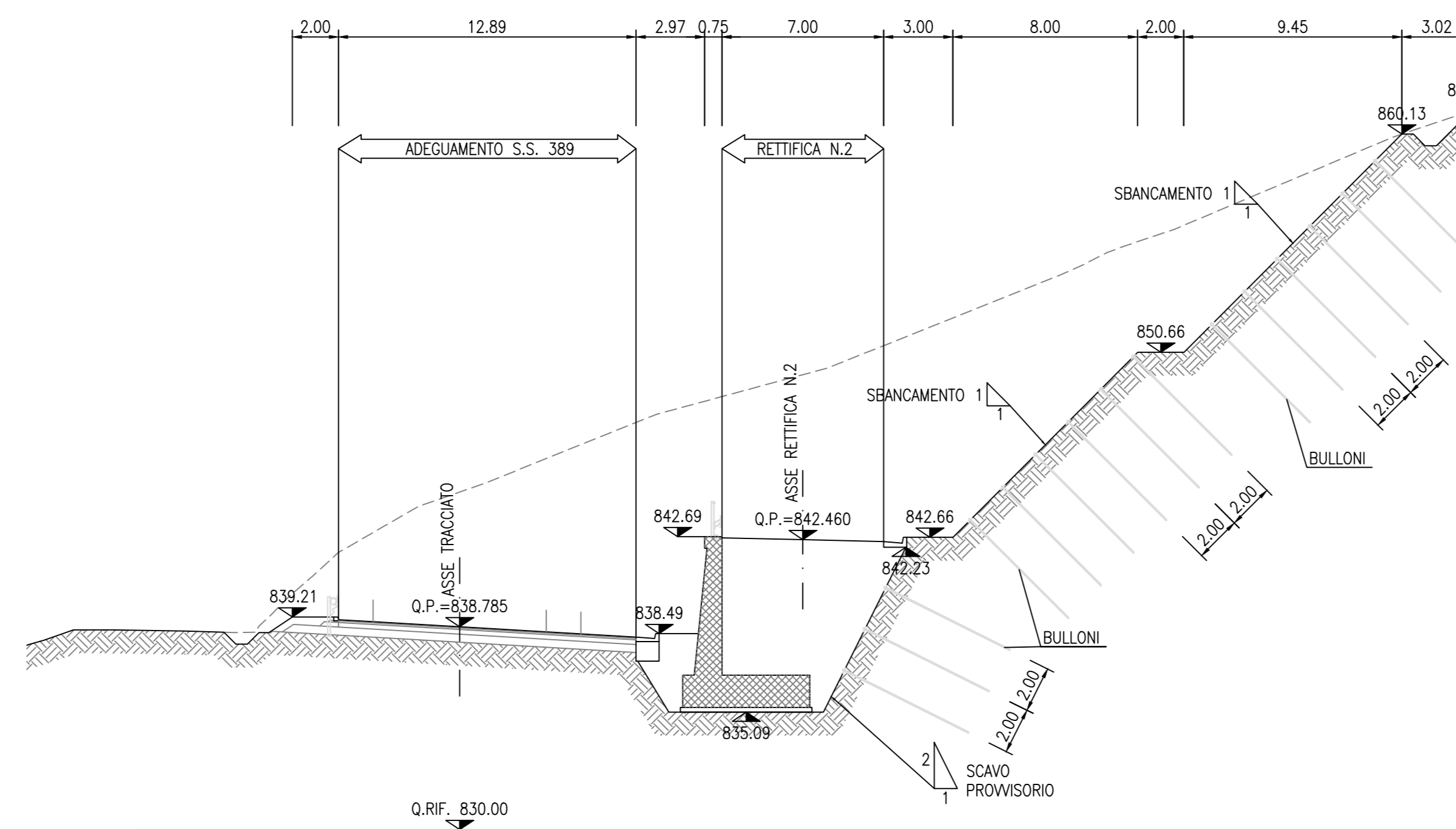
SEZIONE 5-5 - PROGR. 1+440.00

(1:200)



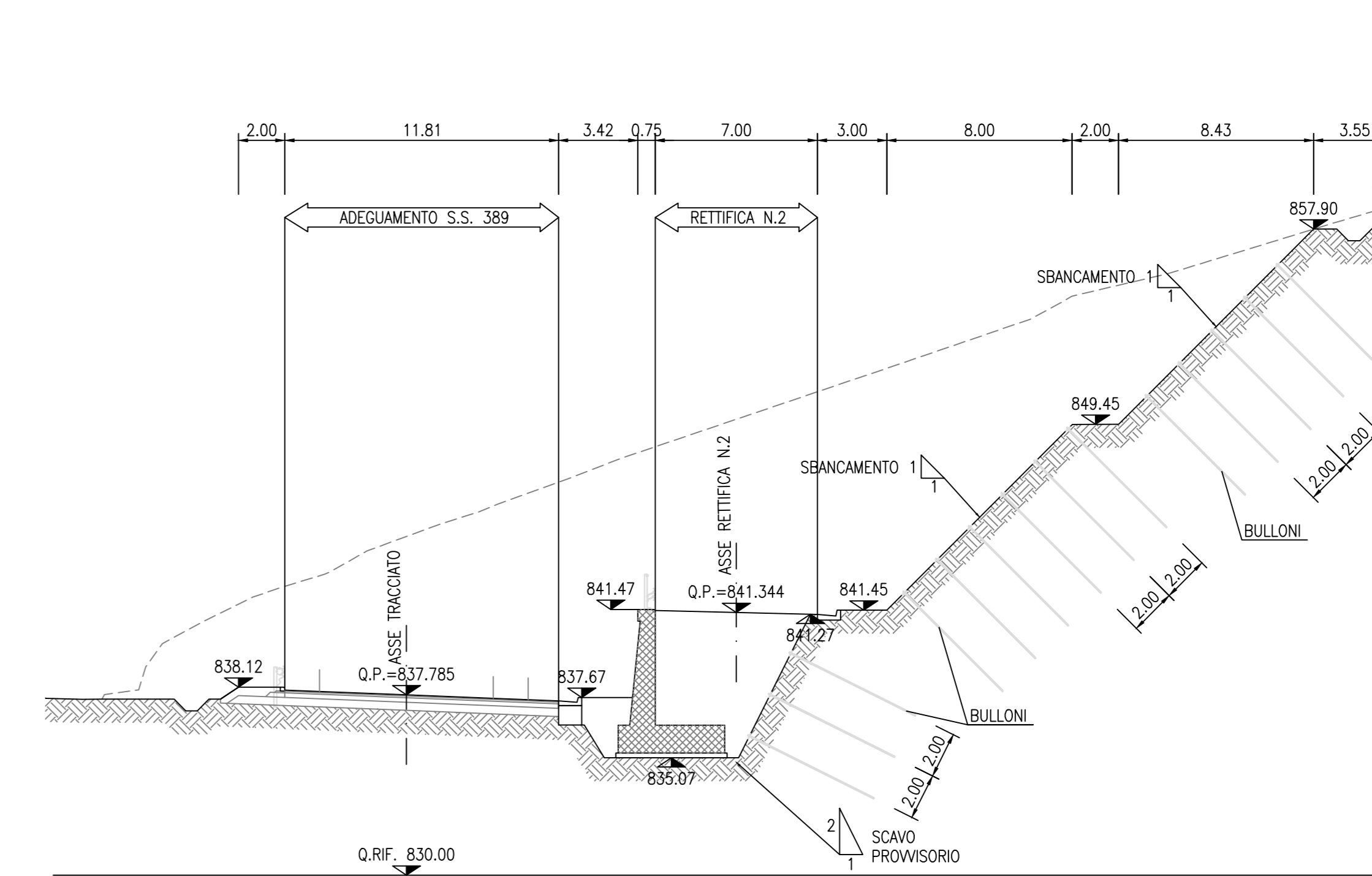
SEZIONE 6-6 - PROGR. 1+460.00

(1:200)



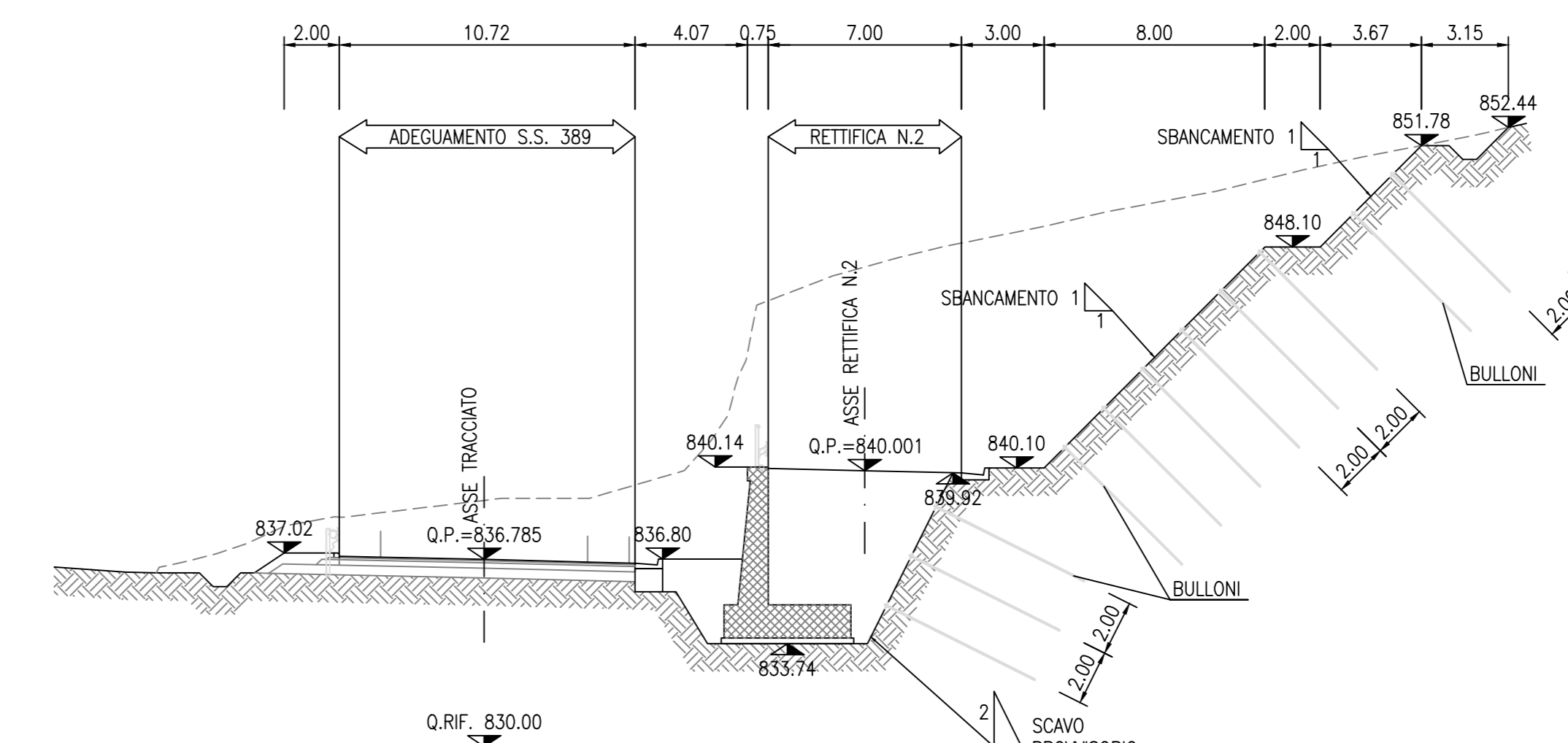
SEZIONE 7-7 - PROGR. 1+480.00

(1:200)



SEZIONE 8-8 - PROGR. 1+500.00

(1:200)





ANAS S.p.A.
Direzione Progettazione e Realizzazione Lavori

S.S. 389 TRONCO VILLANOVA – LANUSEI – TORTOLI
LOTTO BIVIO VILLAGRANDE - SVINCOLO DI ARZANA
DAL Km 51+100.00 DELLA S.S. 389 VAR AL Km 177+930.00 DELLA S.S. 389

PROGETTO DEFINITIVO cod. CA22

PROGETTAZIONE: ANAS - DIREZIONE PROGETTAZIONE E REALIZZAZIONE LAVORI

PROGETTISTA E RESPONSABILE INTEGRATORE PRESTAZIONI
SPECIALISTICHE
Ing. M. RASINELLI
Gruppo di Progettazione:
Ing. D. BONADELIS Ing. M. PROCCACCI
Ing. P. COFINATO Ing. M. CERRIGLIANI
Ing. S. PELLEGRINI Ing. M. CARAFFINI
Ing. M. PELLERINI Geom. M. BRAGLIA
Ing. A. LUCA

IL RESPONSABILE DEL S.I.A.
Arch. E. RASINELLI
IL GEOLOGO
Dott. S. RAZZOLI

COORDINATORE PER LA SICUREZZA IN FASE DI PROGETTAZIONE
Ing. L. IOVINE
VISTO: IL RESP. DEL PROCEDIMENTO
Ing. F. RUGGERI

PROTOCOLLO DATA:

GEOLOGIA E GEOTECNICA
PARETI CHIODATE
PARETE CHIODATA PC2 - SEZIONI

CODICE PROGETTO	NOV. FILE	T00_GE01_GET_DIO2-03_A-1	REVISIONE	SCALA
PROGETTO	UV. PROG. N. PROG.	DP/CA/22	D 2002	A 1:200
ELAB.	CODICE ELAB.	T00GE01GETDIO3		
D				
C				
B				
A	PRIMA EMISSIONE	AGOSTO 2020	MONDINI	POLLI RASINELLI
REV.	DESCRIZIONE	DATA	REDATTO VERIFICATO	APPROVATO