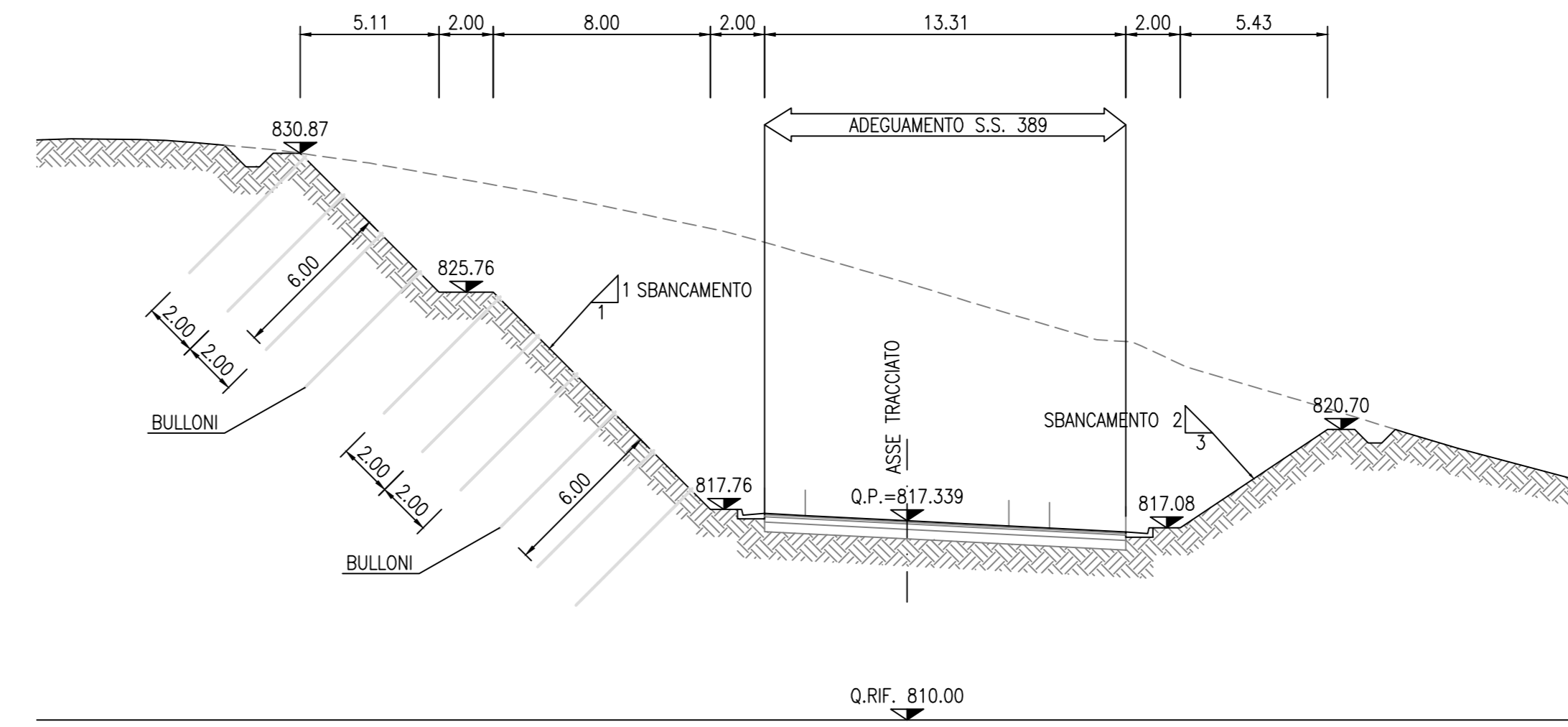
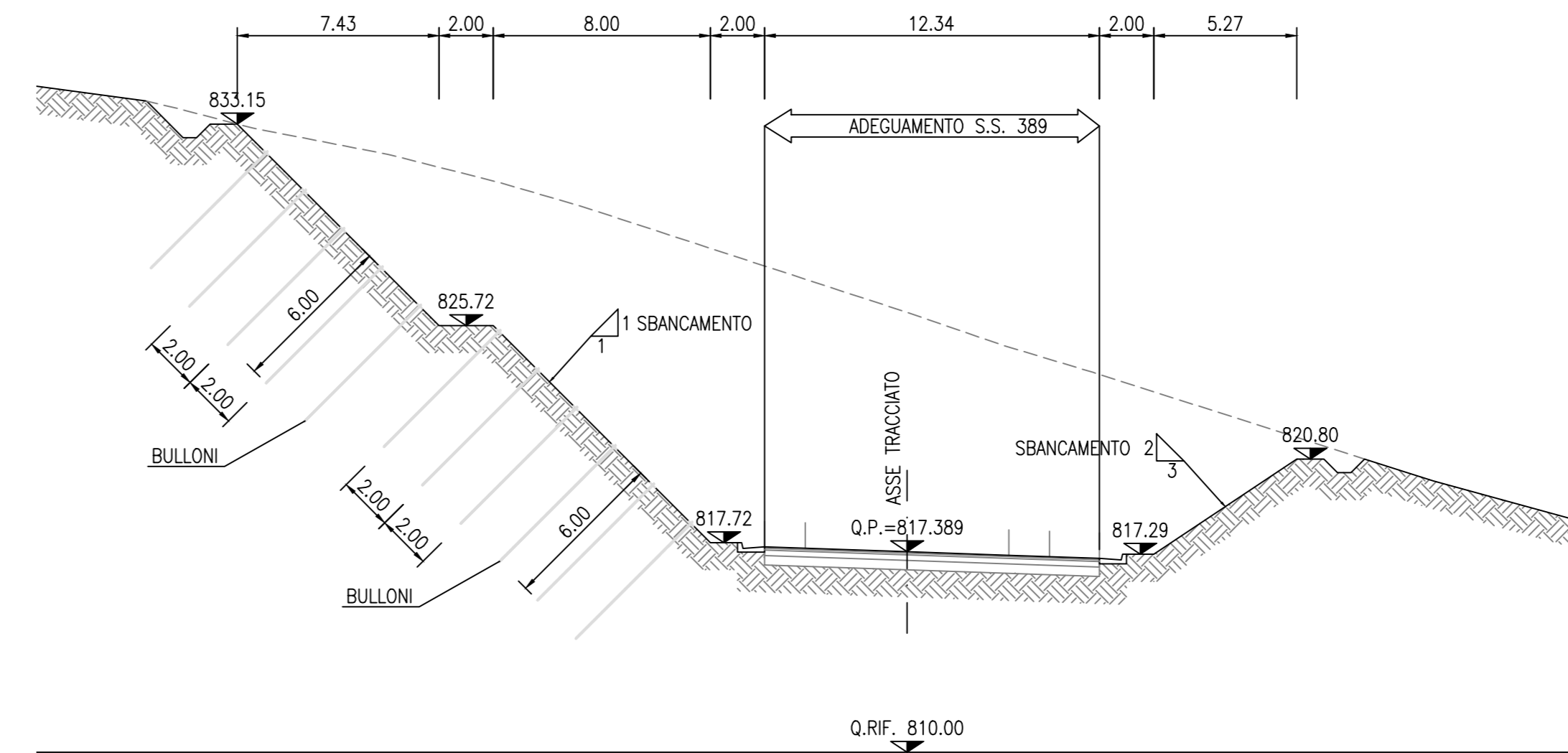


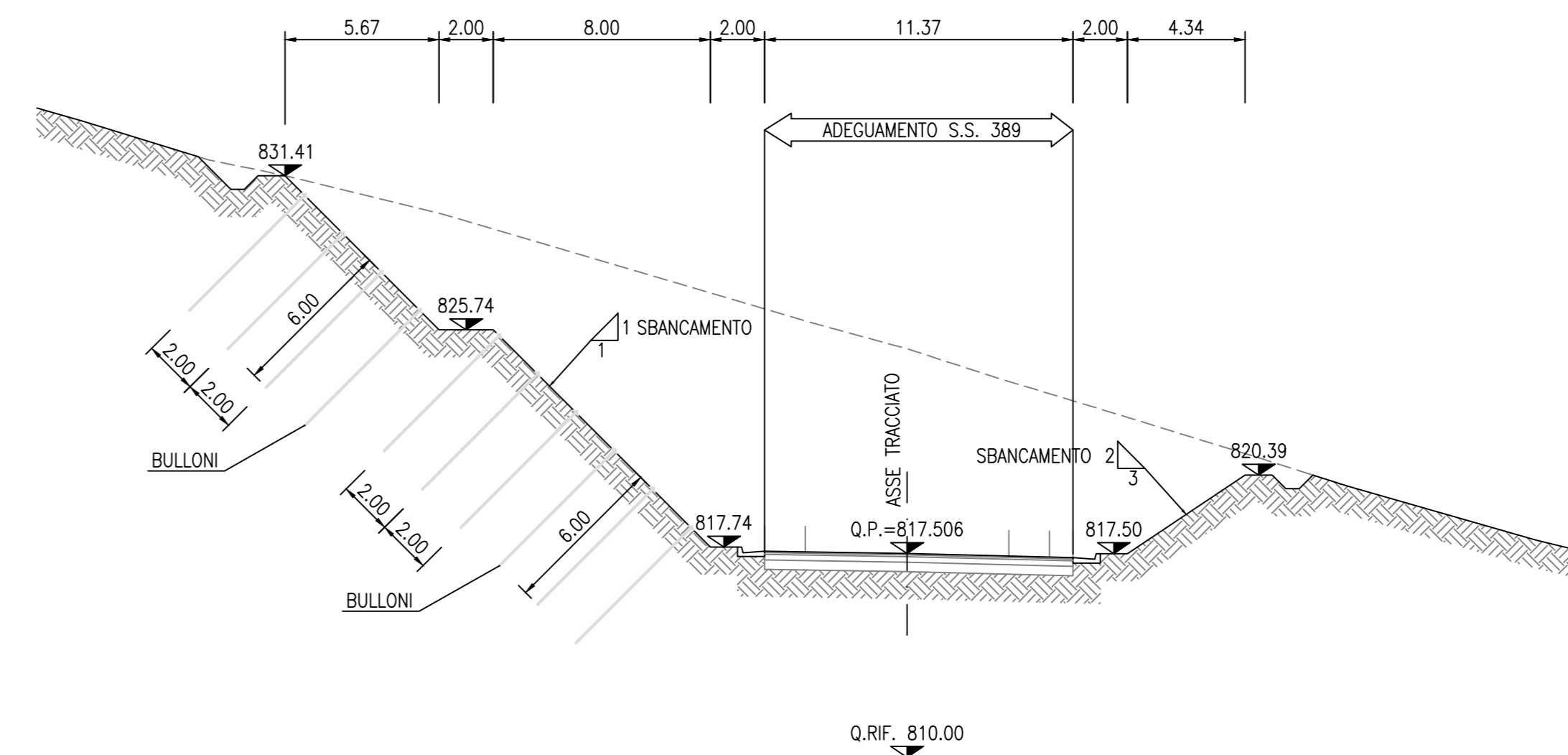
SEZIONE 1-1 - PROG. 2+460.00  
(1:200)



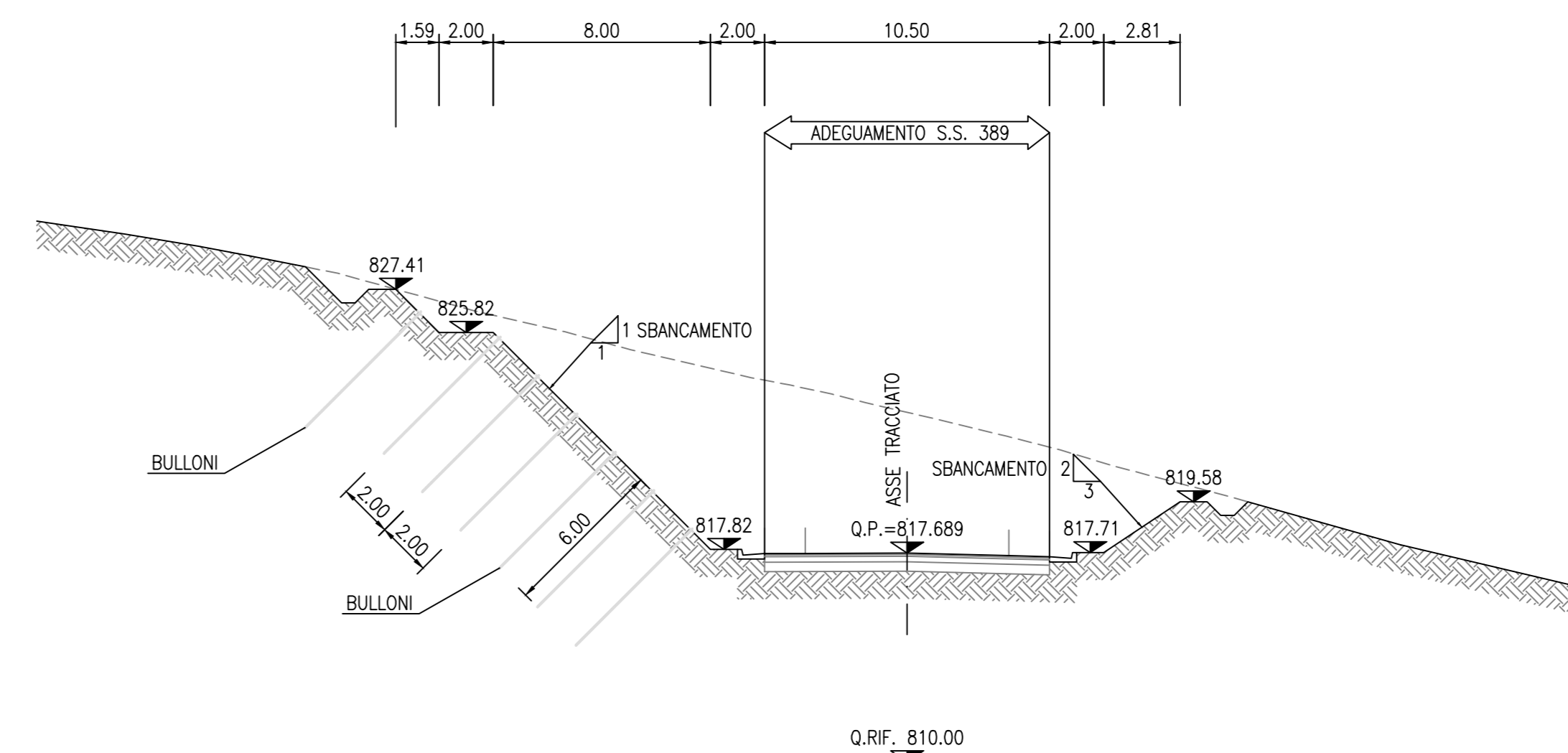
SEZIONE 2-2 - PROG. 2+480.00  
(1:200)



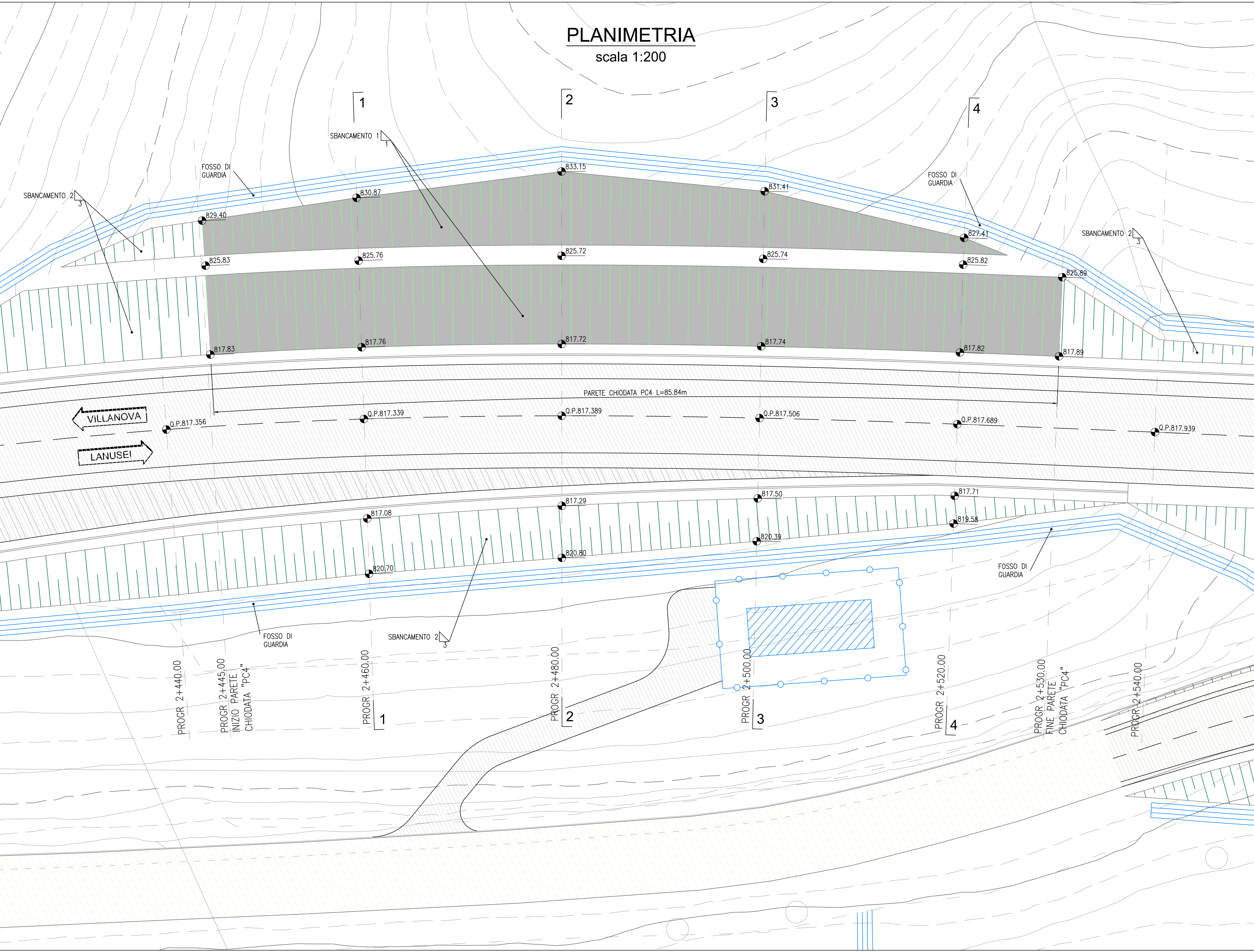
SEZIONE 3-3 - PROG. 2+500.00  
(1:200)



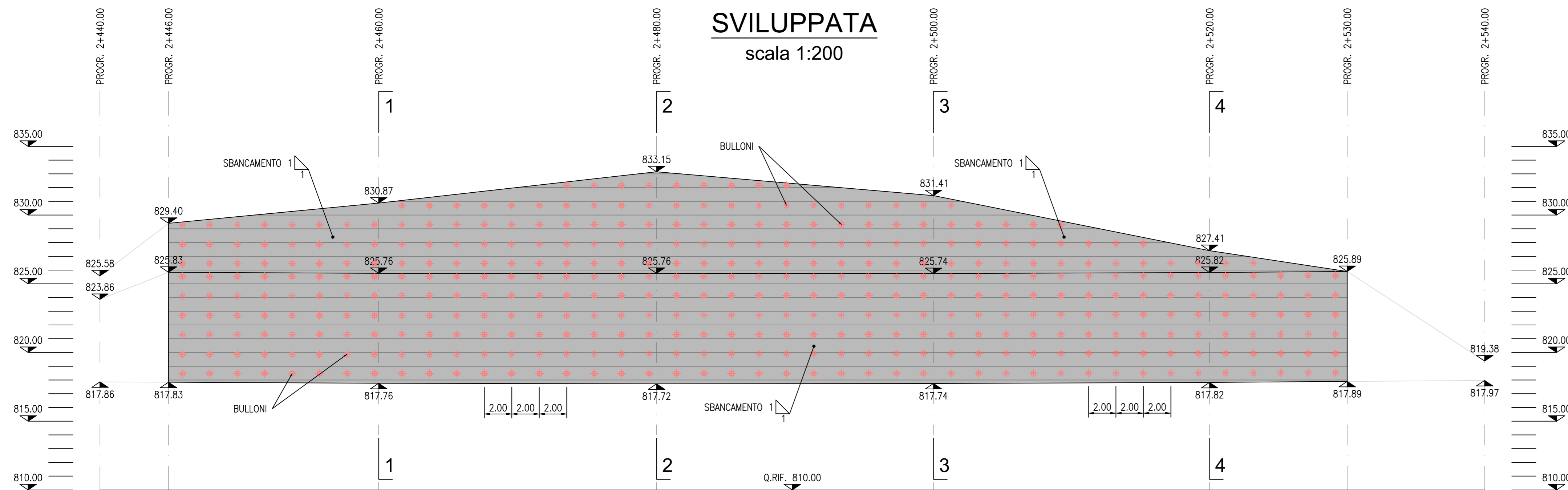
SEZIONE 4-4 - PROG. 2+520.00  
(1:200)



PLANIMETRIA  
scala 1:200



SVILUPPATA  
scala 1:200



**ANAS S.p.A.**  
Direzione Progettazione e Realizzazione Lavori

**S.S. 389 TRONCO VILLANOVA - LANUSEI - TORTOLI**  
**LOTTO BIVIO VILLAGRANDE - SVINCOLO DI ARZANA**  
DAL Km 51+100.00 DELLA S.S. 389 VAR AL Km 177+930.00 DELLA S.S. 389

PROGETTO DEFINITIVO cod. CA22

PROGETTAZIONE: ANAS - DIREZIONE PROGETTAZIONE E REALIZZAZIONE LAVORI

PROGETTISTA E RESPONSABILE INTEGRATORE PRESTAZIONI  
SPECIALISTICHE  
Ing. M. RASINELLI  
Gruppo di Progettazione:  
Ing. D. BONADELIS Ing. M. PRODACC  
Ing. P. COFFENATO Ing. M. CIRIOGLIANI  
Ing. S. PELLEGRINI Ing. M. CARAFFINI  
Ing. M. PELLU Geom. M. BRAGLIA  
Ing. A. MARZELLI  
Ing. A. LUCA

IL RESPONSABILE DEL S.I.A.  
Arch. E. RASINELLI  
IL GEOLOGO  
Dott. S. FIAZZOLI

COORDINATORE PER LA SICUREZZA IN FASE DI PROGETTAZIONE  
Ing. L. IOVINE  
VISTO: IL RESP. DEL PROCEDIMENTO  
Ing. F. RUGGERI

PROTOCOLLO DATA:

**GEOLOGIA E GEOTECNICA**  
**PARETI CHIODATE**  
**PARETE CHIODATA PC4 - PLANIMETRIA GENERALE, SVILUPPATA E SEZIONI**

CODICE PROGETTO	NOME FILE	REVISIONE	SCALA
DP/CA/22	T00_GE01_GET_D107_A-1	A	1:200
PROGETTO	LIV. PROG. N. PROG.	CODICE ELAB.	
PROG. 2+440.00	2	T00GE01GETD107	
D			
C			
B			
A	PRIMA EMISSIONE	AGOSTO 2020	BENZONI POLI RASINELLI
REV.	DESCRIZIONE	DATA	REDDATTO VERIFICATO APPROVATO