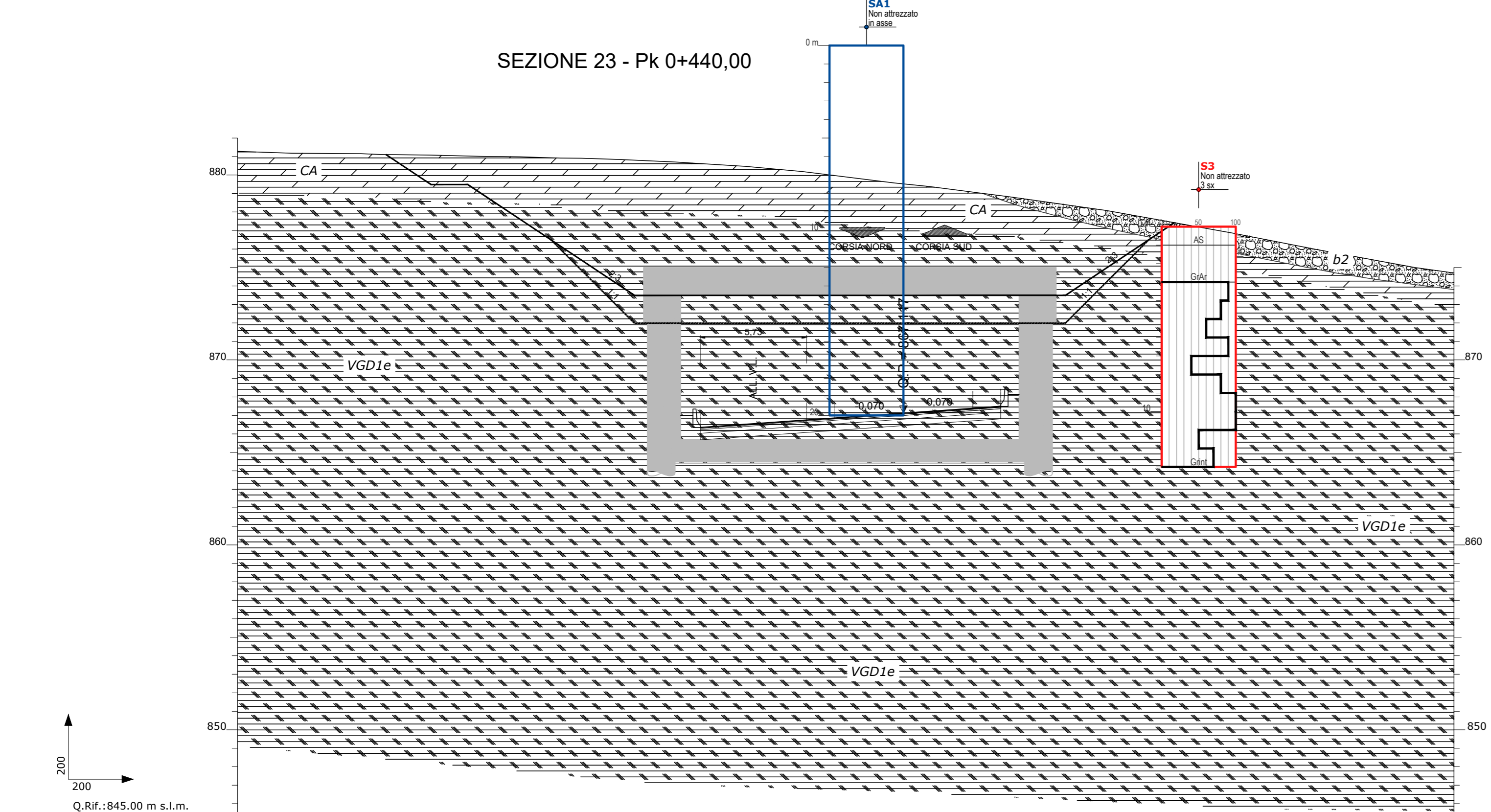
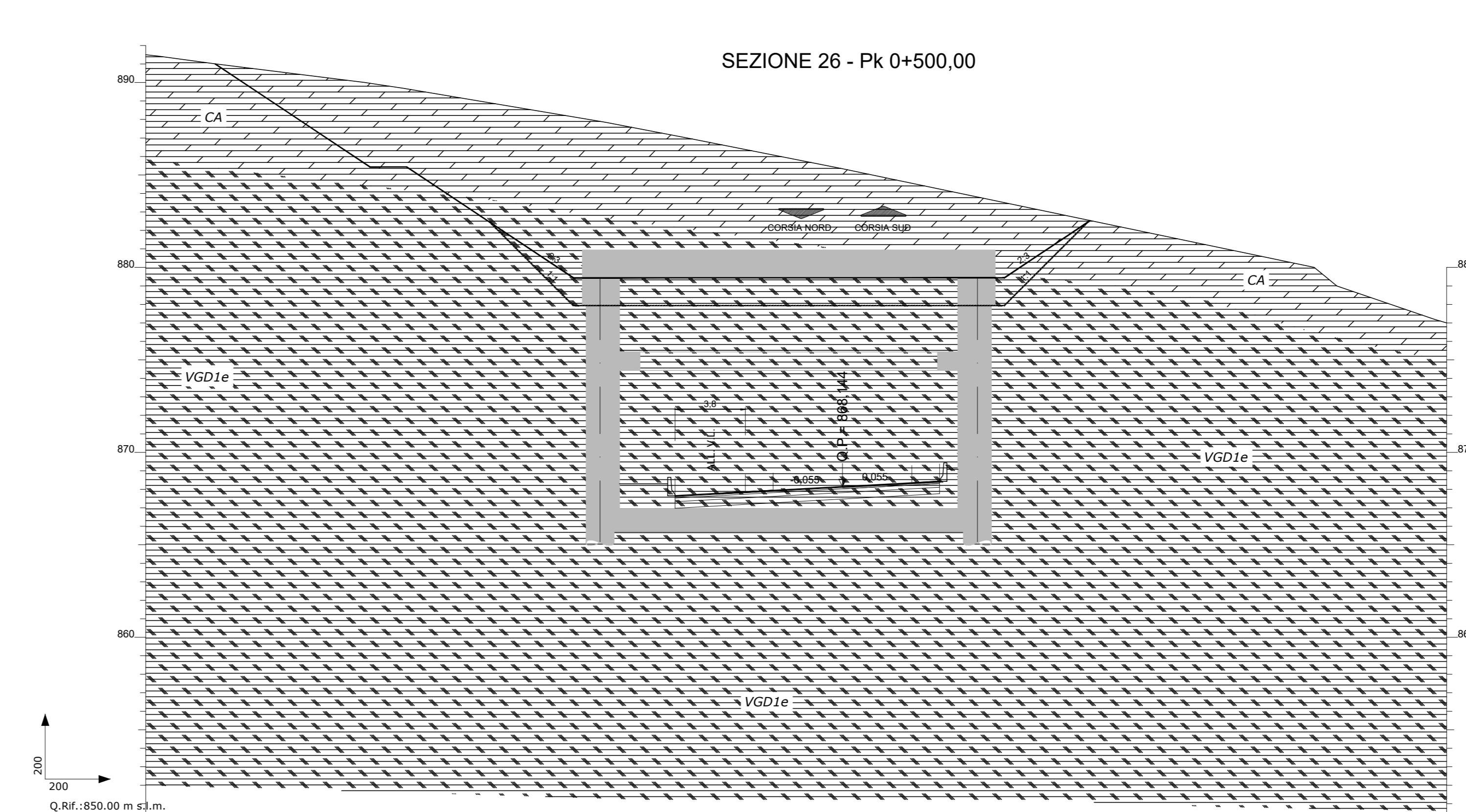


SEZIONE 23 - Pk 0+440,00



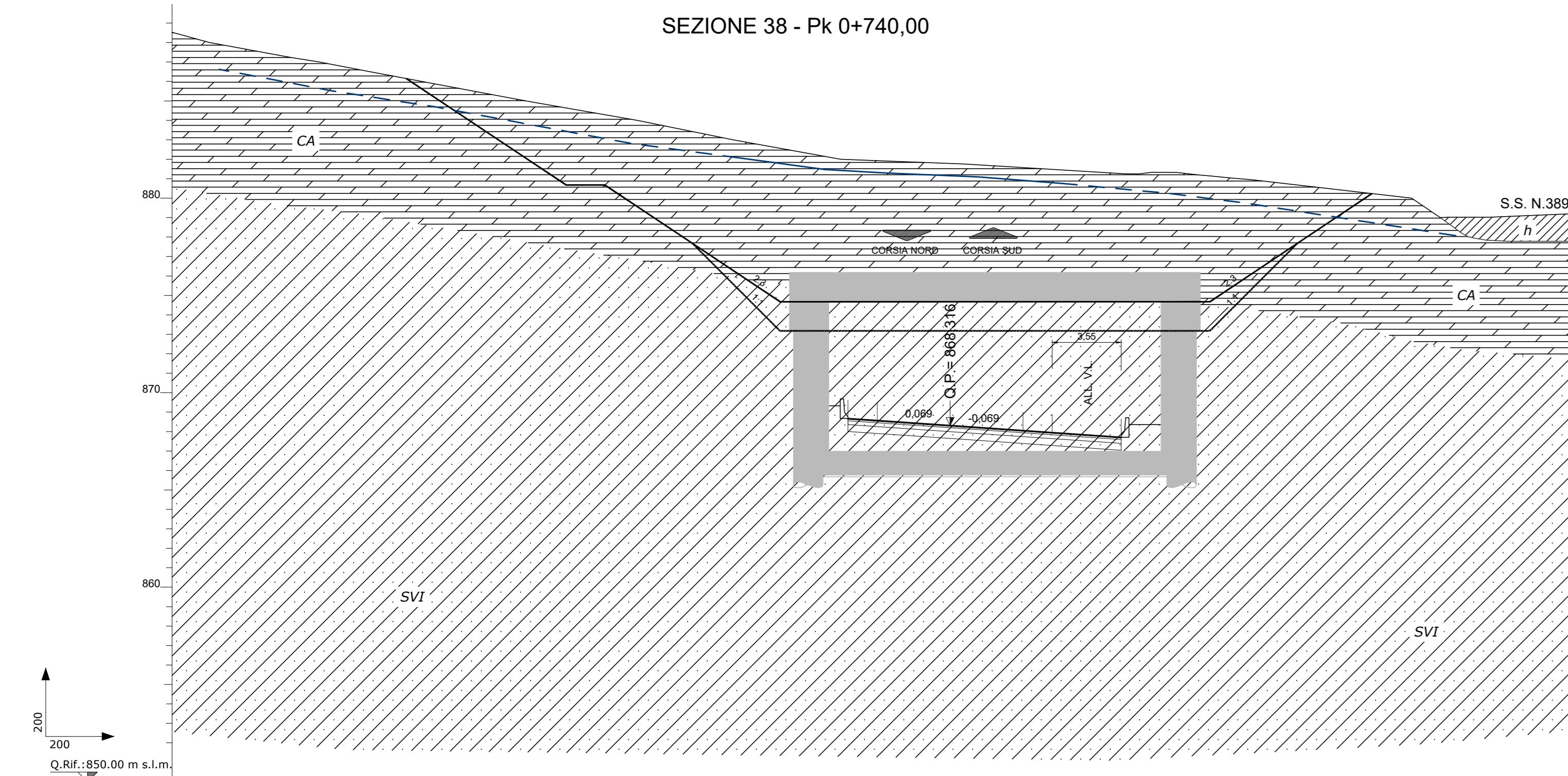
QUOTE TERRENO	884.16	883.11	881.08	881.11	880.99	880.92	880.91	880.84	880.70	880.47	880.19	879.57	879.52	879.38	878.82	878.68	878.86	878.00	875.00
DIST.PARZIALI TERRENO	2.75	2.67	2.16	2.17	2.06	2.99	3.83	3.07	4.97	4.42	5.20	6.81	4.41	5.44	4.25				
QUOTE PROGETTO																			
DIST.PARZIALI PROGETTO																			
DISTANZE PROGETTO																			

SEZIONE 26 - Pk 0+500,00



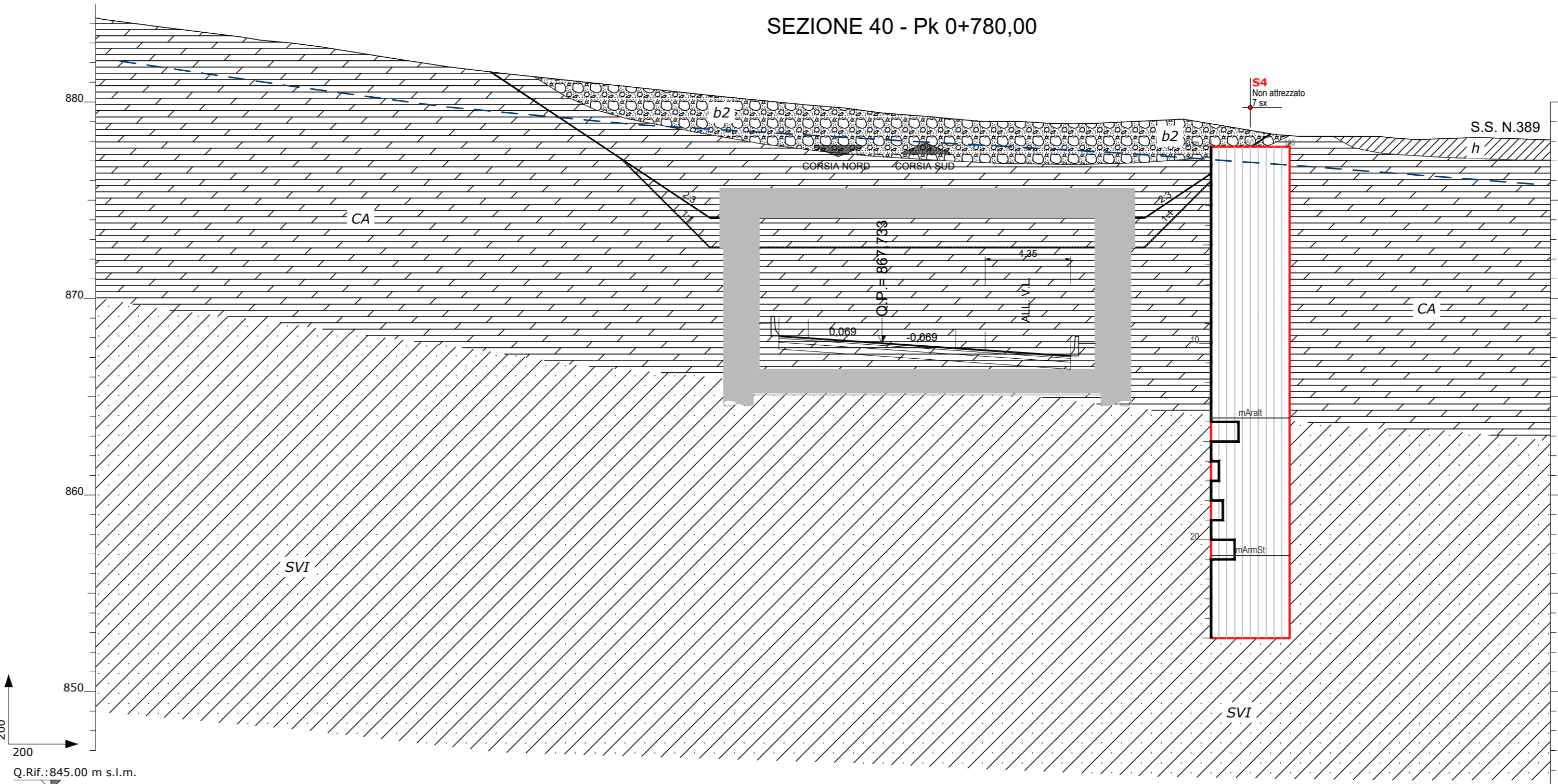
QUOTE TERRENO	880.00	880.00	880.00	880.00	880.00	880.00	880.00	880.00	880.00	880.00	880.00	880.00	880.00	880.00	880.00	880.00	880.00	880.00	880.00	
DIST.PARZIALI TERRENO	2.08	19.92	4.44	8.38	4.16	21.34	1.93	5.30	3.75	3.75	3.75	3.75	3.75	3.75	3.75	3.75	3.75	3.75	3.75	
QUOTE PROGETTO																				
DIST.PARZIALI PROGETTO																				
DISTANZE PROGETTO																				

SEZIONE 38 - Pk 0+740,00



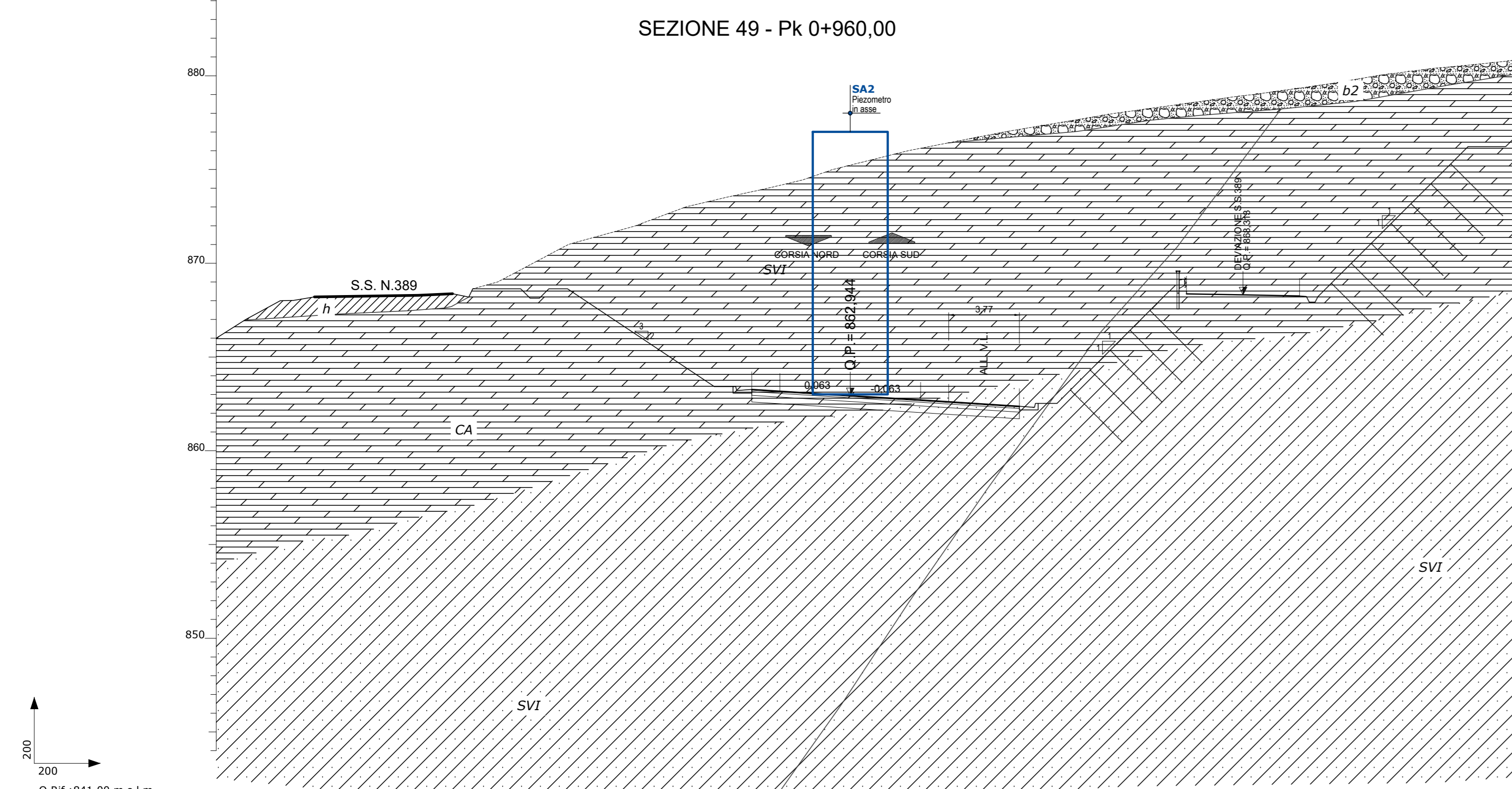
QUOTE TERRENO	887.00	886.44	886.00	886.00	886.00	886.00	886.00	886.00	886.00	886.00	886.00	886.00	886.00	886.00	886.00	886.00	886.00	886.00	886.00	
DIST.PARZIALI TERRENO	2.96	7.66	5.72	4.88	5.57	5.63	6.16	8.16	8.16	8.16	8.16	8.16	8.16	8.16	8.16	8.16	8.16	8.16	8.16	
QUOTE PROGETTO																				
DIST.PARZIALI PROGETTO																				
DISTANZE PROGETTO																				

SEZIONE 40 - Pk 0+780,00



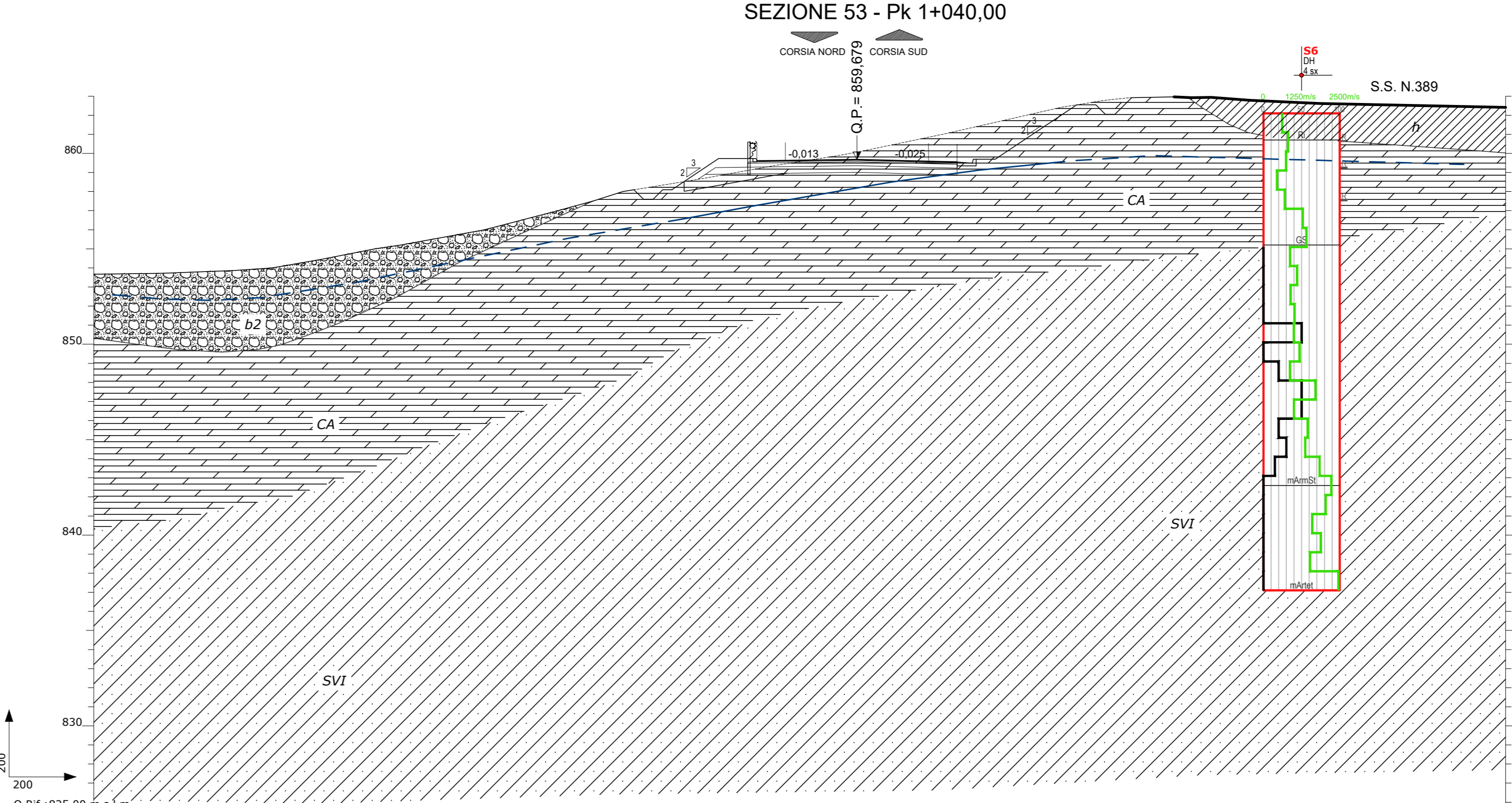
QUOTE TERRENO	883.11	883.11	883.11	883.11	883.11	883.11	883.11	883.11	883.11	883.11	883.11	883.11	883.11	883.11	883.11	883.11	883.11	883.11	883.11	
DIST.PARZIALI TERRENO	3.44	3.04	2.83	8.80	2.41	4.11	2.00	1.90	2.51	1.98	1.98	1.98	1.98	1.98	1.98	1.98	1.98	1.98	1.98	
QUOTE PROGETTO																				
DIST.PARZIALI PROGETTO																				
DISTANZE PROGETTO																				

SEZIONE 49 - Pk 0+960,00



QUOTE TERRENO	887.00	886.00	885.00	884.00	883.00	882.00	881.00	880.00	879.00	878.00	877.00	876.00	875.00	874.00	873.00	872.00	871.00	870.00	869.00	
DIST.PARZIALI TERRENO	1.84	5.52	1.84	2.10	2.17	1.91	1.91	1.91	1.91	1.91	1.91	1.91	1.91	1.91	1.91	1.91	1.91	1.91	1.91	
QUOTE PROGETTO																				
DIST.PARZIALI PROGETTO																				
DISTANZE PROGETTO																				

SEZIONE 53 - Pk 1+040,00



QUOTE TERRENO	853.97	854.00	854.45	855.00	855.00	855.00	855.00	855.00	855.00	855.00	855.00	855.00	855.00	855.00	855.00	855.00	855.00	855.00	855.00	
DIST.PARZIALI TERRENO	1.98	2.63	2.76	1.2	4.42	3.85	1.85	4.07	3.94	3.84	3.32	3.75	3.75	3.75	3.75	3.75	3.75	3.75	3.75	
QUOTE PROGETTO																				
DIST.PARZIALI PROGETTO																				
DISTANZE PROGETTO																				



**ANAS S.p.A.**  
Direzione Progettazione e Realizzazione Lavori

**S.S. 389 TRONCO VILLANOVA - LANUSEI - TORTOLI**  
**LOTTO BIVIO VILLAGRANDE - SVINCOLO DI ARZANA**  
DAL Km 51+100,00 DELLA S.S. 389 VAR AL Km 177+930,00 DELLA S.S. 389

PROGETTO DEFINITIVO COD. CA22

PROGETTAZIONE: ANAS - DIREZIONE PROGETTAZIONE E REALIZZAZIONE LAVORI

PROGETTISTA E RESPONSABILE INTEGRATORE PRESTAZIONI  
Ing. M. FRASINELLI  
SPECIALISTICHE  
Ing. M. FRASINELLI  
Dott. S. FRASINELLI

GRUPPO DI PROGETTAZIONE  
Ing. D. BONAZZI  
Ing. P. LUSPENNATO  
Ing. S. PELLEGRINI  
Ing. M. PILLI  
Ing. M. MASELLI  
Ing. A. LUCI

IL RESPONSABILE DEL S.I.A.  
Arch. E. RASIMELLI

IL GEOLOGO  
Dott. S. FRASINELLI

COORDINATORE PER LA SICUREZZA IN FASE DI PROGETTAZIONE  
Ing. L. IOVINE

VISTO: IL RESP. DEL PROCEDIMENTO  
Ing. F. RUGGERI

PROTOCOLLO: DATA:

**GEOLOGIA E GEOTECNICA**  
SEZIONI GEOTECNICHE  
Tav. 1 di 2

CODICE PROGETTO	NOV. PROG. N. PROG.	NOME FILE	REVISIONE	SCALA
D/PCA/22	D/2002	T00_GE01_GET_SG01_A-2.dwg	A	1:200
D				
C				
B				
A	PRIMA EMISSIONE	AGOSTO 2020	MONDIN	PILLI
REV.	DESCRIZIONE	DATA	REDATTO	VERIFICATO
				APPROVATO