SEZIONE 97 - Pk 1+920,00

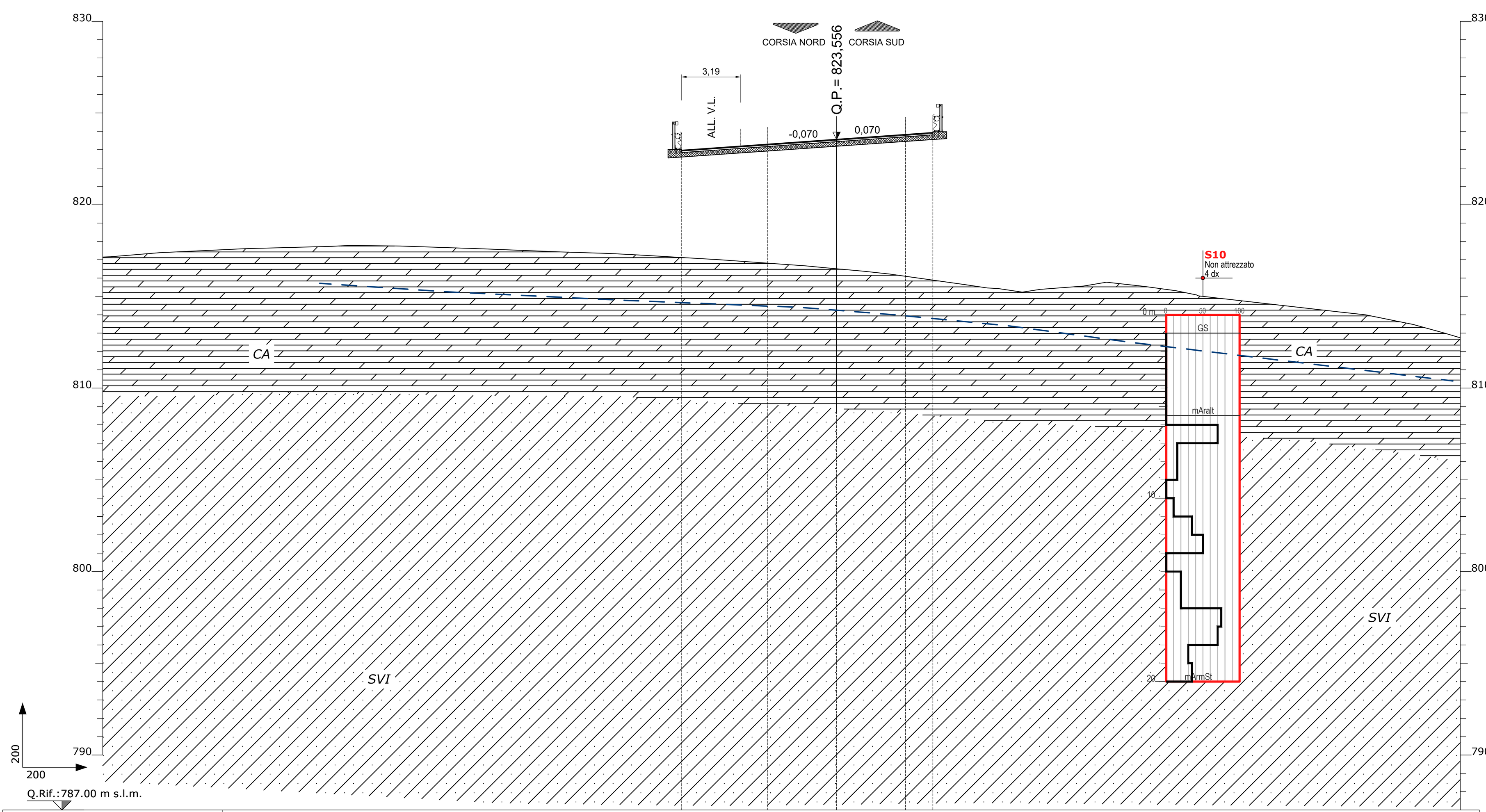

QUOTE TERRENO	817,60; 817,73; 817,78; 817,74; 817,60; 817,43; 817,34; 817,27; 817,00; 816,66; 816,57; 816,51; 816,38; 816,23; 815,64; 815,46; 815,42; 815,24; 815,39; 815,56; 815,78; 815,55; 815,31; 815,08; 815,03; 814,14; 814,00; 813,47
DIST.PARZIALI TERRENO	4,72; 0,95; 2,76; 4,51; 4,25; 2,67; 1,48; 4,47; 4,75; 0,95; 0,71; 1,45; 1,40; 4,17; 1,18; 0,61; 1,31; 0,98; 2,34; 1,26; 2,06; 1,73; 1,12; 7,79; 1,32; 2,60
QUOTE PROGETTO	817,62; 818,09; 818,09; 823,09; 823,09; 822,97; 823,29; 823,56; 823,82; 823,92; 824,04; 824,04; 819,04; 819,04; 814,68
DIST.PARZIALI PROGETTO	0,69; 2,00; 7,50; 1,30; 4,69; 3,75; 3,75; 1,50; 1,30; 7,50; 2,00; 6,54
DISTANZE PROGETTO	-20,128; -19,436; -17,436; -9,940; -8,640; -8,440; -3,750; 0,000; 3,750; 5,250; 5,450; 6,750; 14,246; 16,246; 22,787

SEZIONE 103 - Pk 2+040,00

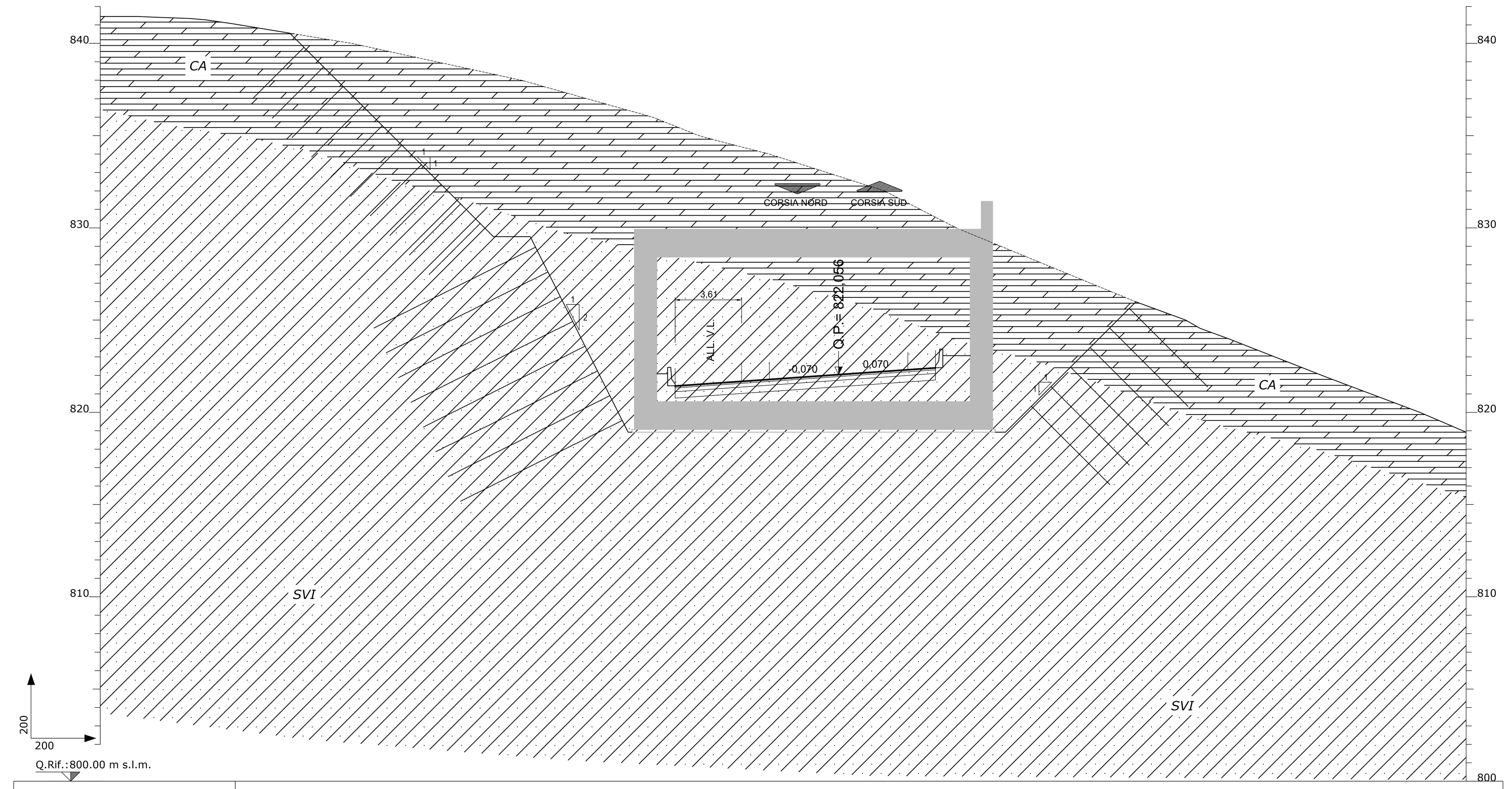

QUOTE TERRENO	840,00; 838,00; 836,00; 835,00; 834,72; 834,00; 832,80; 832,00; 830,97; 829,97; 826,00; 825,00; 824,55; 823,98; 821,84; 820,00
DIST.PARZIALI TERRENO	9,20; 7,11; 2,51; 1,02; 2,79; 3,76; 2,50; 2,00; 1,95; 9,64; 2,72; 0,78; 1,57; 5,43; 4,91
QUOTE PROGETTO	821,59; 821,59; 821,44; 821,39; 821,79; 822,06; 822,32; 822,37; 822,42; 822,57; 822,57
DIST.PARZIALI PROGETTO	1,00; 1,00; 5,11; 3,75; 3,75; 1,50; 1,00; 1,00
DISTANZE PROGETTO	-10,857; -9,857; -8,857; -3,750; 0,000; 3,750; 5,250; 6,250; 7,250

▽ Settori interessati da fenomeni di crollo in roccia

Volume di ammasso roccioso potenzialmente interessato da localizzati fenomeni di crollo e distacchi di singoli blocchi di roccia

SEZIONE 214 - Pk 4+260,00

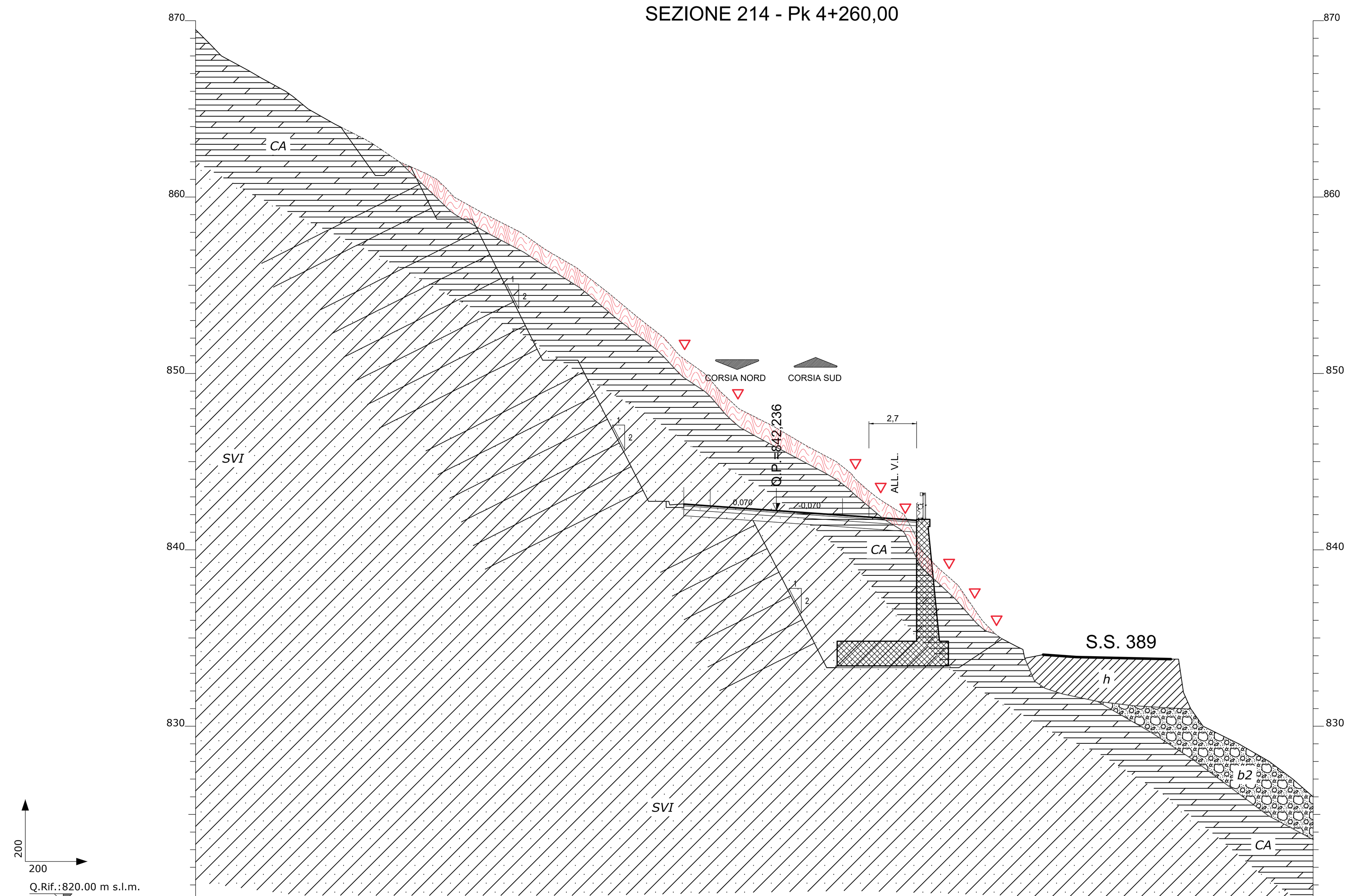

QUOTE TERRENO	868,65; 868,00; 867,16; 866,76; 866,00; 865,72; 865,00; 864,13; 863,28; 863,00; 862,00; 861,35; 861,00; 860,49; 860,00; 859,00; 858,00; 857,00; 856,00; 855,62; 854,56; 853,16; 852,00; 851,00; 850,00; 849,00; 848,00; 847,01; 846,91; 845,92; 845,00; 844,31; 843,50; 843,00; 842,65; 842,00; 841,00; 840,00; 839,00; 838,00; 836,00; 835,24; 835,00; 834,52; 833,86; 834,05; 833,92; 833,80; 831,91; 831,00; 830,00; 829,00; 828,00; 827,00; 826,00
DIST.PARZIALI TERRENO	0,62; 1,55; 0,69; 1,40; 0,87; 1,55; 1,69; 1,47; 1,47; 0,67; 0,52; 1,80; 1,97; 1,44; 1,72; 1,36; 1,68; 1,49; 0,87; 1,41; 0,87; 1,07; 1,96; 1,67; 1,72; 0,86; 0,56; 0,60; 0,53; 1,06; 0,56; 0,92; 1,15; 1,37; 0,74; 0,90; 1,04; 1,89; 5,36; 0,71; 2,02; 1,73; 1,34; 1,15
QUOTE PROGETTO	842,75; 842,75; 842,55; 842,60; 842,50; 842,24; 841,97; 841,68; 841,80; 841,80
DIST.PARZIALI PROGETTO	1,00; 1,00; 1,50; 3,75; 3,75; 4,20; 1,30
DISTANZE PROGETTO	-7,250; -6,250; -5,250; -3,750; 0,000; 3,750; 7,948; 8,148; 9,448

SEZIONE 229 - Pk 4+560,00

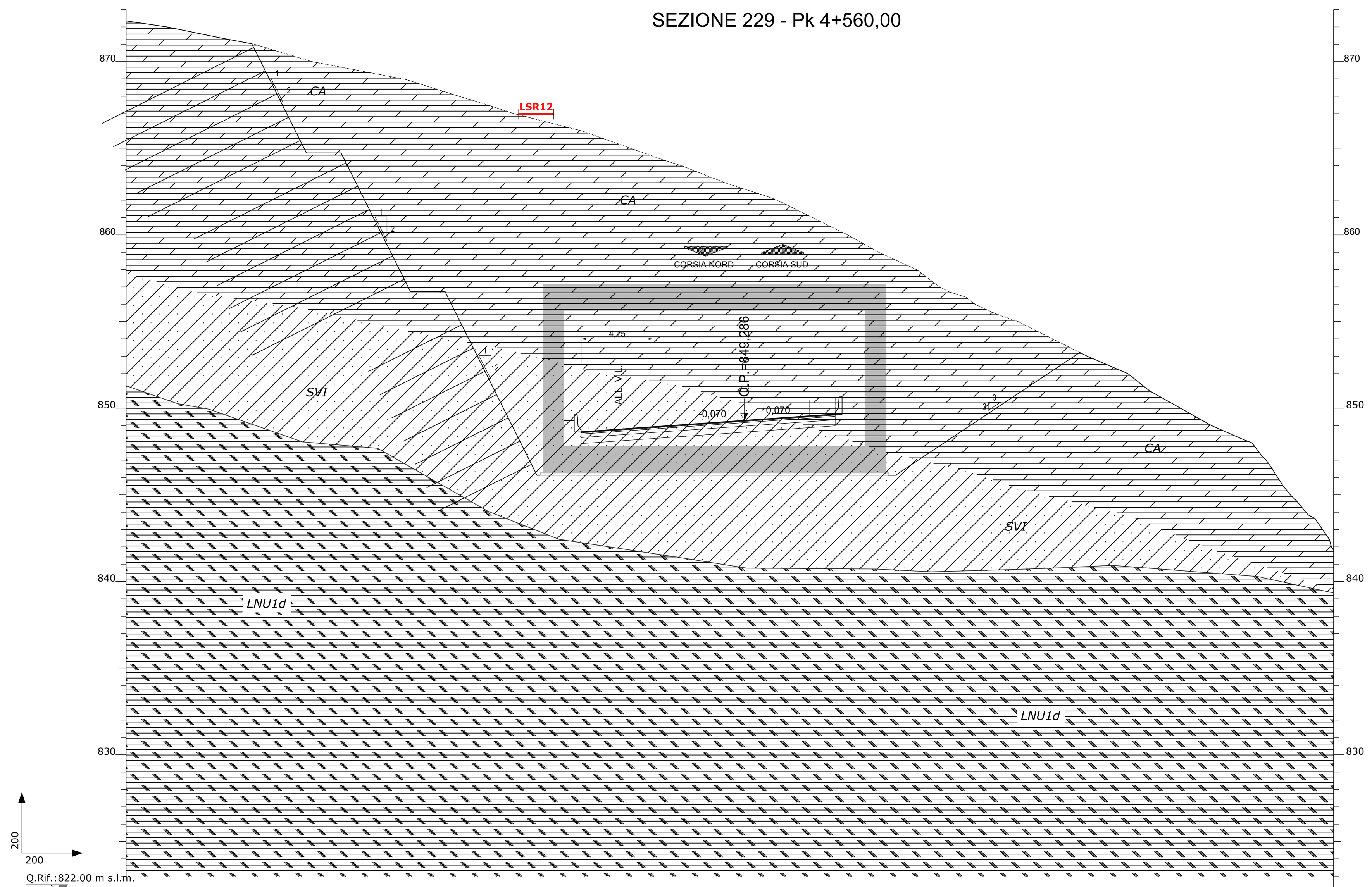

QUOTE TERRENO	871,35; 871,00; 870,00; 868,96; 868,00; 867,65; 867,00; 866,00; 864,39; 864,00; 863,00; 862,65; 862,24; 862,00; 860,00; 859,00; 858,00; 857,00; 856,73; 856,40; 856,00; 855,44; 855,00; 853,00; 852,00; 851,00; 849,00; 848,24; 848,00; 847,26; 846,58; 845,56; 844,65; 843,84
DIST.PARZIALI TERRENO	1,88; 3,31; 5,46; 3,02; 1,19; 1,98; 3,92; 4,51; 1,22; 2,56; 1,08; 1,27; 0,65; 4,06; 1,79; 2,18; 1,34; 0,51; 1,01; 0,52; 1,23; 1,26; 3,99; 2,34; 1,26; 3,56; 1,74; 0,61; 0,56; 0,65; 0,68
QUOTE PROGETTO	848,78; 848,78; 848,58; 848,63; 849,02; 849,29; 849,55; 849,60; 849,65; 849,80; 849,80
DIST.PARZIALI PROGETTO	1,00; 1,00; 5,65; 3,75; 3,75; 1,50; 1,00; 1,00
DISTANZE PROGETTO	-11,400; -10,400; -9,400; -3,750; 0,000; 3,750; 5,250; 6,250; 7,250

ANAS S.p.A.
Direzione Progettazione e Realizzazione Lavori

S.S. 389 TRONCO VILLANOVA – LANUSEI - TORTOLÌ

LOTTO BIVIO VILLAGRANDE - SVINCOLO DI ARZANA

DAL Km 51+100,00 DELLA S.S. 389 VAR AL Km 177+930,00 DELLA S.S. 389

PROGETTO DEFINITIVO — COD. CA22

PROGETTAZIONE: ANAS - DIREZIONE PROGETTAZIONE E REALIZZAZIONE LAVORI

PROGETTISTA E RESPONSABILE INTEGRATORE PRESTAZIONI SPECIALISTICHE
Ing. M. RASIMELLI
Ordine Ingegneri Provincia di Perugia n° A632

GRUPPO DI PROGETTAZIONE
Ing. D. BONADIES, Ing. P. LOSPENNATO, Ing. S. PELLEGRINI, Ing. A. POLLI, Ing. M. MARELLI, Ing. A. LUCIA, Ing. M. PROCACCI, Ing. R. CERQUIGLINI, Ing. M. CARAFFINI, Geom. M. BINAGLIA

IL RESPONSABILE DEL S.I.A.
Arch. E. RASIMELLI

IL GEOLOGO
Dott. S. PIAZZOLI

COORDINATORE PER LA SICUREZZA IN FASE DI PROGETTAZIONE
Ing. L. IOVINE

VISTO: IL RESP. DEL PROCEDIMENTO
Ing. F. RUGGIERI

IL GRUPPO DI PROGETTAZIONE:
rpa — MANDATARIA
PINI SWISS ENGINEERS SA — MANDANTE
PINI SWISS ENGINEERS Srl — MANDANTE

PROTOCOLLO | DATA:

GEOLOGIA E GEOTECNICA

SEZIONI GEOTECNICHE
Tav. 2 di 2

CODICE PROGETTO (PROGETTO / LIV. PROG. / N. PROG.)	NOME FILE / CODICE ELAB.	REVISIONE	SCALA
DPCA22 D 2002	T00_GE01_GET_SG02_A-2.dwg / T00GE01GETSG02	A	1:200

REV.	DESCRIZIONE	DATA	REDATTO	VERIFICATO	APPROVATO
D					
C					
B					
A	PRIMA EMISSIONE	AGOSTO 2020	MONDIN	POLLI	RASIMELLI