
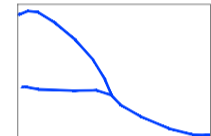




| TOMBINI<br>IN CLS | UBICAZIONE | DIAMETRO | LUNGHEZZA | PENDENZA | BACINO | PORTATA | h/D % |
|-------------------|------------|----------|-----------|----------|--------|---------|-------|
|                   | prog       | mm       | m         | m/m      | mq     | mc/s    | -     |
| Tp4               | 2+600,00   | φ 1500   | 46,1      | 5,70%    | 16 600 | 0,19    | 8%    |
| Tp7               | 3+843,00   | φ 1500   | 29,2      | 3,77%    | 28 800 | 0,32    | 11%   |
| Tp8               | 4+320,00   | φ 1500   | 17,0      | 2,54%    | 10 900 | 0,12    | 8%    |
| Tp9               | 4+467,00   | φ 1500   | 21,5      | 1,72%    | 35 800 | 0,40    | 15%   |
| Tp10              | 5+109,00   | φ 1500   | 35,0      | 5,06%    | 16 600 | 0,19    | 8%    |
| Tp11              | 5+573,00   | φ 1500   | 21,0      | 0,15%    | 78 000 | 0,87    | 43%   |

**LEGENDA**

-  TRACCIATO DI PROFGETTO
-  RETICOLO IDROGRAFICO "STRATO 4"
-  RETICOLO IDROGRAFICO INTERFERENTE "IGM 25.000"
-  BACINI IDROGRAFICI

**COROGRAFIA - SCALA 1:10'000**



**ANAS S.p.A.**  
Direzione Progettazione e Realizzazione Lavori

**S.S. 389 TRONCO VILLANOVA – LANUSEI - TORTOLÌ**  
**LOTTO BIVIO VILLAGRANDE - SVINCOLO DI ARZANA**  
DAL Km 51+100,00 DELLA S.S. 389 VAR AL Km 177+930,00 DELLA S.S. 389

PROGETTO DEFINITIVO

COD. CA22

PROGETTAZIONE: ANAS - DIREZIONE PROGETTAZIONE E REALIZZAZIONE LAVORI

**PROGETTISTA E RESPONSABILE INTEGRATORE PRESTAZIONI SPECIALISTICHE**  
Ing. M. RASIMELLI  
Online Support: Provved. di Perugia, n° 4632

**GRUPPO DI PROGETTAZIONE**  
Ing. D. BONADIES    Ing. M. PROCACCI  
Ing. P. LOSPENNATO    Ing. R. CEROUGLINI  
Ing. S. PELLEGRINI    Ing. M. CARAFFINI  
Ing. A. PULLI    Geom. M. BINAGLIA  
Ing. M. MARELLI  
Ing. A. LUCIA

**IL RESPONSABILE DEL S.I.A.**  
Arch. E. RASIMELLI

**IL GEOLOGO**  
Dott. S. PIAZZOLI

**COORDINATORE PER LA SICUREZZA IN FASE DI PROGETTAZIONE**  
Ing. L. IOVINE

**VISTO: IL RESP. DEL PROCEDIMENTO**  
Ing. F. RUGGIERI

**IL GRUPPO DI PROGETTAZIONE:**




**MANDATARIA**

**PINI PINI SWISS ENGINEERS SA**  
SWISS  
MANDANTE

**PINI PINI SWISS ENGINEERS SI**  
ITALIA  
MANDANTE

**IDROLOGIA E IDRAULICA**  
**INTERFERENZE IDROGRAFICHE**  
**COROGRAFIA DEI BACINI MINORI**

| CODICE PROGETTO |                    | NOME FILE                  | REVISIONE                    |
|-----------------|--------------------|----------------------------|------------------------------|
| PROGETTO        | LV. PROG. N. PROG. | T00_ID00_IDR_CO02_A        |                              |
| DPCA22          | D 2002             | CODICE ELAB. T00ID00IDR002 | A 1:10.000                   |
| D               |                    |                            |                              |
| C               |                    |                            |                              |
| B               |                    |                            |                              |
| A               | PRIMA EMISSIONE    | SETTEMBRE 2020             | BENEMIO LOSPENNATO RASIMELLI |
| REV.            | DESCRIZIONE        | DATA                       | REDATTO VERIFICATO APPROVATO |