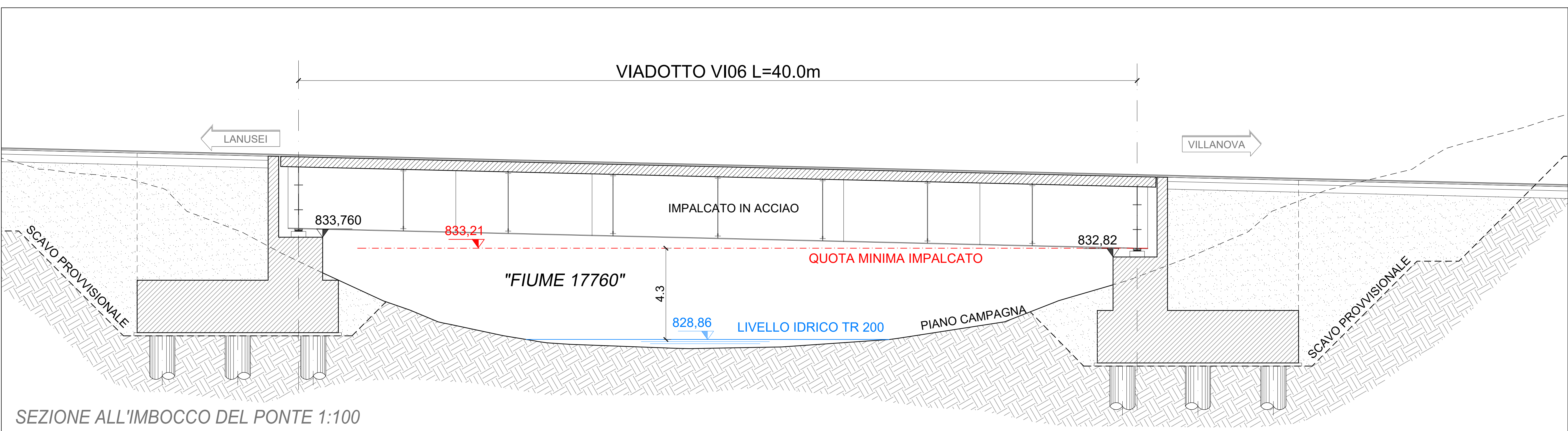
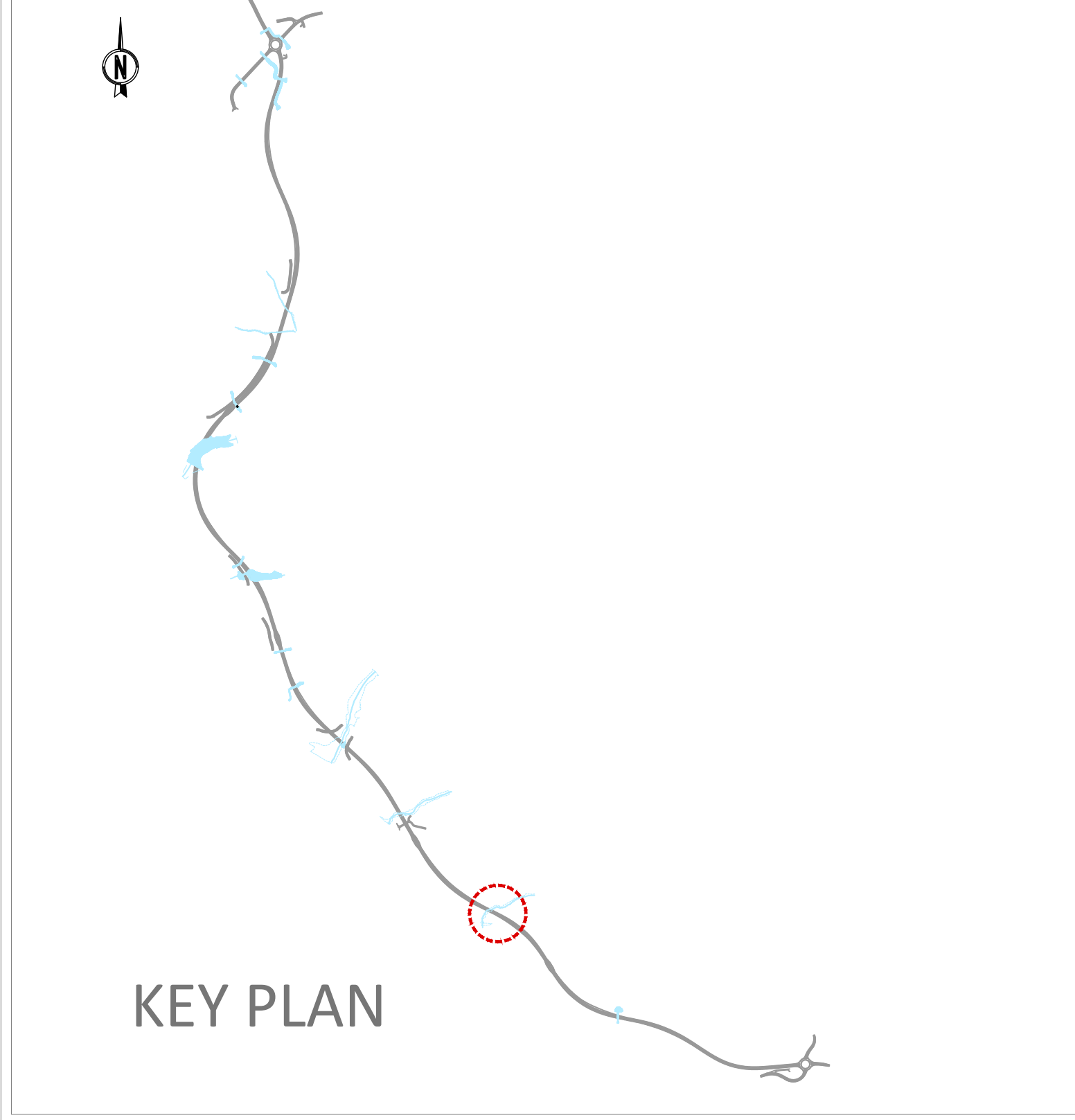
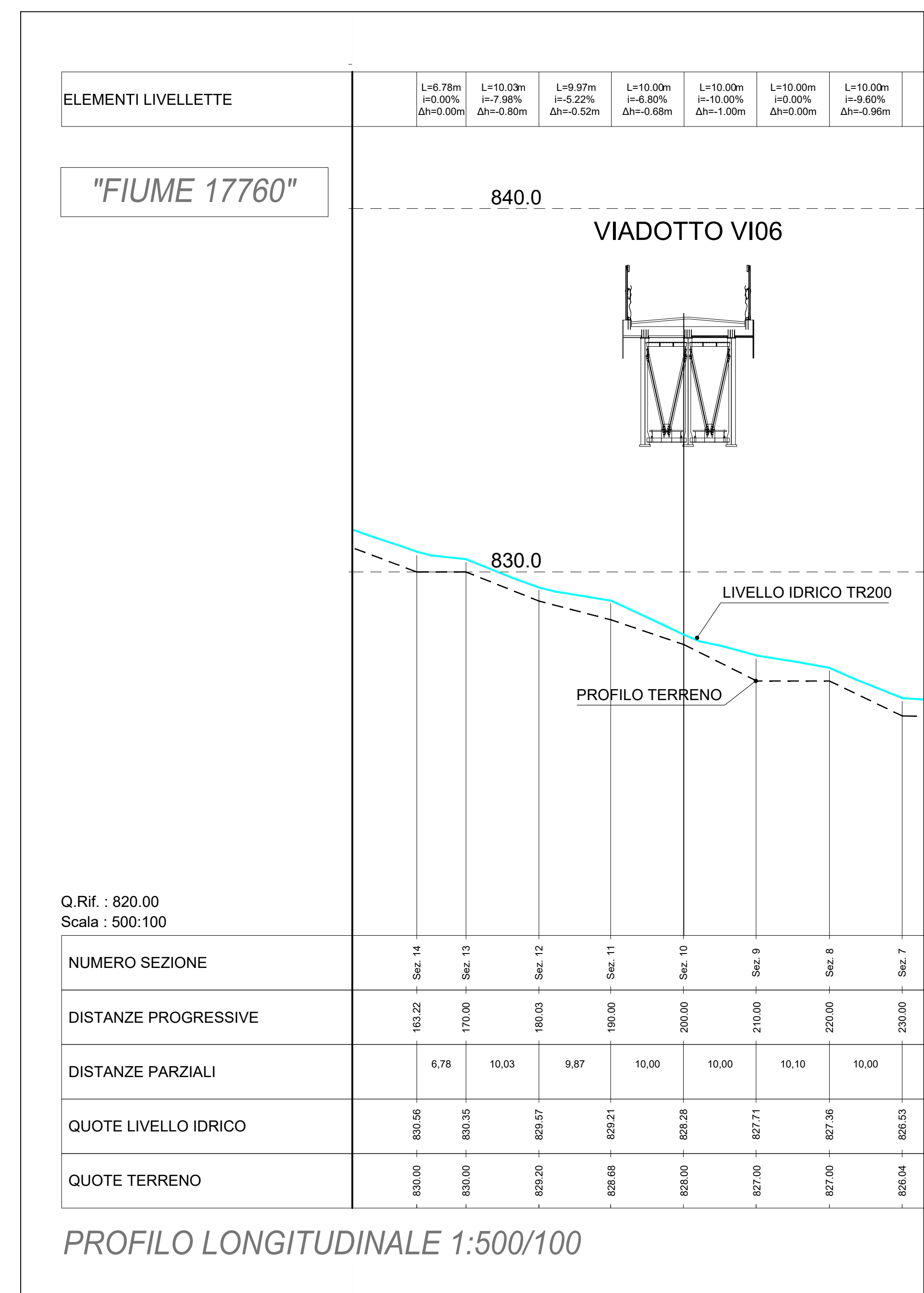


LEGENDA

- ALVEO NATURALE
- TRACCE SEZIONI MODELLO HEC RAS
- AREA ESONDAZIONE TR 200 ANNI





ANAS S.p.A.

Direzione Progettazione e Realizzazione Lavori

S.S. 389 TRONCO VILLANOVA – LANUSEI - TORTOLI
LOTTO BIVIO VILLAGRANDE - SVINCOLO DI ARZANA
 DAL Km 51+100,00 DELLA S.S. 389 VAR AL Km 177+930,00 DELLA S.S. 389

COD. CA22

PROGETTO DEFINITIVO

PROGETTAZIONE: ANAS - DIREZIONE PROGETTAZIONE E REALIZZAZIONE LAVORI

<p>PROGETTISTA E RESPONSABILE INTEGRATORE PRESTAZIONI SPECIALISTICHE Ing. M. RASIMELLI Ordine Ingegneri Provincia di Perugia n° 4532</p> <p>GRUPPO DI PROGETTAZIONE Ing. S. BONARDES Ing. M. PRODACCI Ing. P. LOSPENNATO Ing. R. CERROGLIANI Ing. S. PELLEGRINI Ing. M. CARAFFINI Ing. A. POLLI Geom. M. BINAGLIA Ing. A. MARELLI Ing. A. LUGIA</p> <p>IL RESPONSABILE DEL S.I.A. Arch. E. RASIMELLI</p> <p>IL GEOLOGO Dott. S. FIAZZOLI</p> <p>COORDINATORE PER LA SICUREZZA IN FASE DI PROGETTAZIONE Ing. L. IOVINE</p> <p>VISTO: IL RESP. DEL PROCEDIMENTO Ing. F. RUGGIERI</p> <p>PROTOCOLLO: DATA:</p>	<p>IL GRUPPO DI PROGETTAZIONE:</p>   <p>PINI PINI SWISS ENGINEERS SA SWISS MANDATARIA</p> <p>PINI PINI SWISS ENGINEERS Srl ITALIA MANDANTE</p>
---	---

IDROLOGIA E IDRAULICA
OPERE DI ATTRAVERSAMENTO IDRAULICO
 "FIUME 17760"
 PLANIMETRIA, PROFILO E SEZIONE

CODICE PROGETTO	NOME FILE	REVISIONE
DP/CA22	P00_ID00_IDR_DT16_A	A
PROGETTO	IN. PROG. N. PROG.	ELAB.
D	D 2002	P00_ID00_IDR_DT16
C		
B		
A	PRIMA EMISSIONE	SETTEMBRE 2020
REV.	DESCRIZIONE	DATA
		BENEMIO LOSPENNATO RASIMELLI
		VERIFICATO APPROVATO