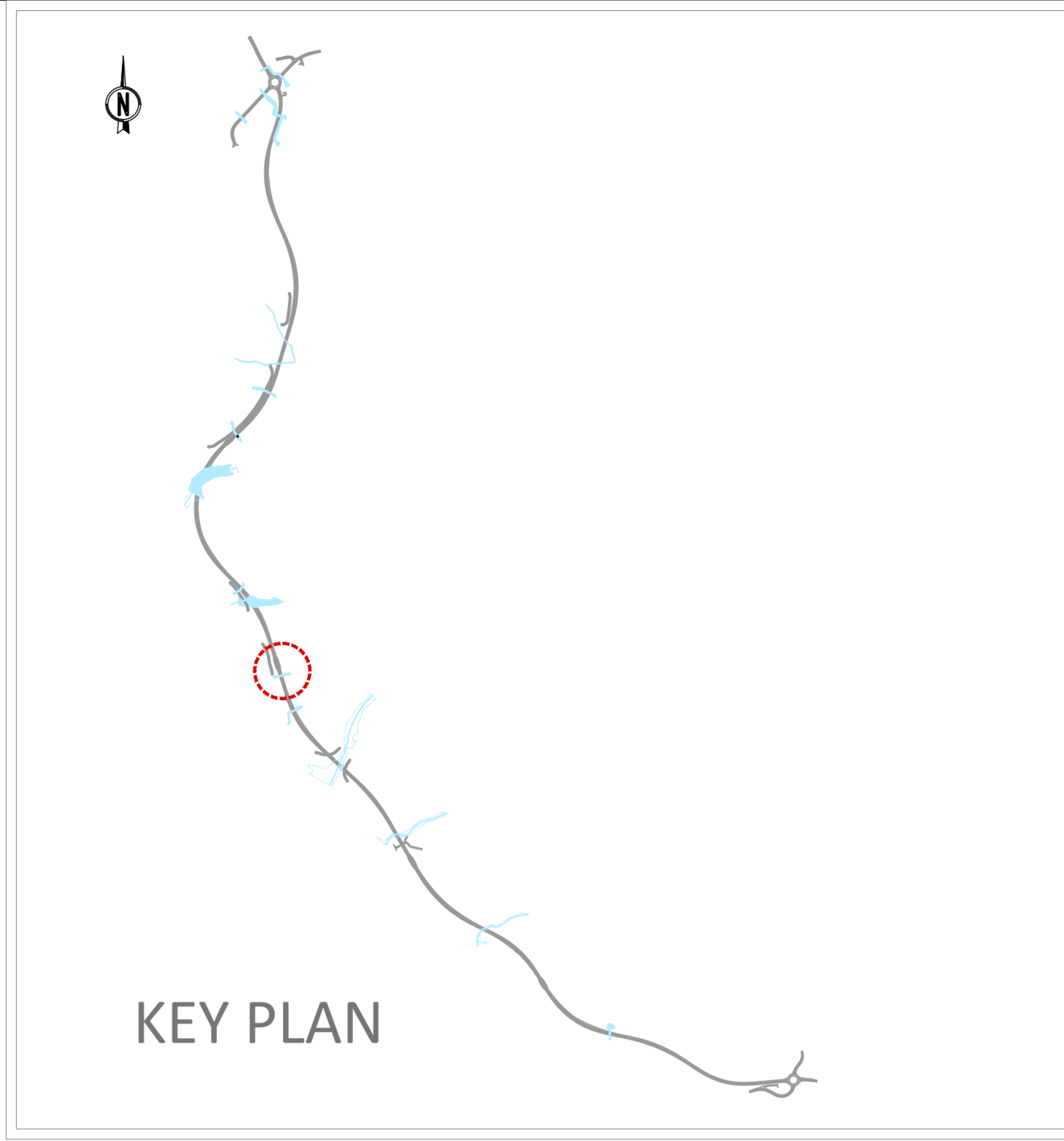







STRALCIO PLANIMETRICO 1:500



KEY PLAN

LEGENDA

-  ALVEO NATURALE
-  TRACCE SEZIONI ANTE OPERAM
-  TRACCE SEZIONI POST OPERAM
-  LIMITE AREA ESONDABILE TR 200 ANNI ANTE OPERAM
-  LIMITE AREA ESONDABILE TR 200 ANNI POST OPERAM



ANAS S.p.A.
Direzione Progettazione e Realizzazione Lavori

S.S. 389 TRONCO VILLANOVA – LANUSEI - TORTOLI
LOTTO BIVIO VILLAGRANDE - SVINCOLO DI ARZANA
DAL Km 51+100,00 DELLA S.S. 389 VAR AL Km 177+930,00 DELLA S.S. 389

PROGETTO DEFINITIVO cod. CA22

PROGETTAZIONE: ANAS - DIREZIONE PROGETTAZIONE E REALIZZAZIONE LAVORI

<p>PROGETTISTA E RESPONSABILE INTEGRATORE PRESTAZIONI SPECIALISTICHE Ing. M. RASIMELLI <small>Ordine Ingegneri Provincia di Perugia n° 4632</small></p> <p>GRUPPO DI PROGETTAZIONE Ing. D. BONADIES Ing. M. PROCACCI Ing. P. LOSPENNATO Ing. R. CERQUIGLINI Ing. S. PELLEGRINI Ing. M. CARAFFINI Ing. A. POLLI Geom. M. BINAGLIA Ing. M. MARELLI Ing. A. LUCIA</p> <p>IL RESPONSABILE DEL S.I.A. Arch. E. RASIMELLI</p> <p>IL GEOLOGO Dott. S. PIAZZOLI</p> <p>COORDINATORE PER LA SICUREZZA IN FASE DI PROGETTAZIONE Ing. L. IOVINE</p> <p>VISTO: IL RESP. DEL PROCEDIMENTO Ing. F. RUGGIERI</p>	<p>IL GRUPPO DI PROGETTAZIONE:</p> <div style="display: flex; justify-content: space-around;">   </div> <p>MANDATARIA</p> <p> PINI SWISS ENGINEERS SA <small>SWISS</small> MANDANTE</p> <p> PINI SWISS ENGINEERS Srl <small>ITALIA</small> MANDANTE</p>
---	--

PROTOCOLLO **DATA:**

IDROLOGIA E IDRAULICA
OPERE DI ATTRAVERSAIMENTO IDRAULICO
INALVEAZIONE "FIUME 19229" - AREE DI ESONDAZIONE TR 200 ANNI
PLANIMETRIA DI CONFRONTO ANTE OPERA E POST OPERA

CODICE PROGETTO	NOME FILE	REVISIONE	
PROGETTO LV. PROG. N. PROG.	P00_O100_IDR_PL09_A		
D P C A 2 2	CODICE ELAB. P 0 0 0 1 0 0 I D R P L 0 9	A	1:500
D			
C			
B			
A	PRIMA EMISSIONE	SETTEMBRE 2020	BENEMIO LOSPENNATO RASIMELLI
REV.	DESCRIZIONE	DATA	REDATTO VERIFICATO APPROVATO