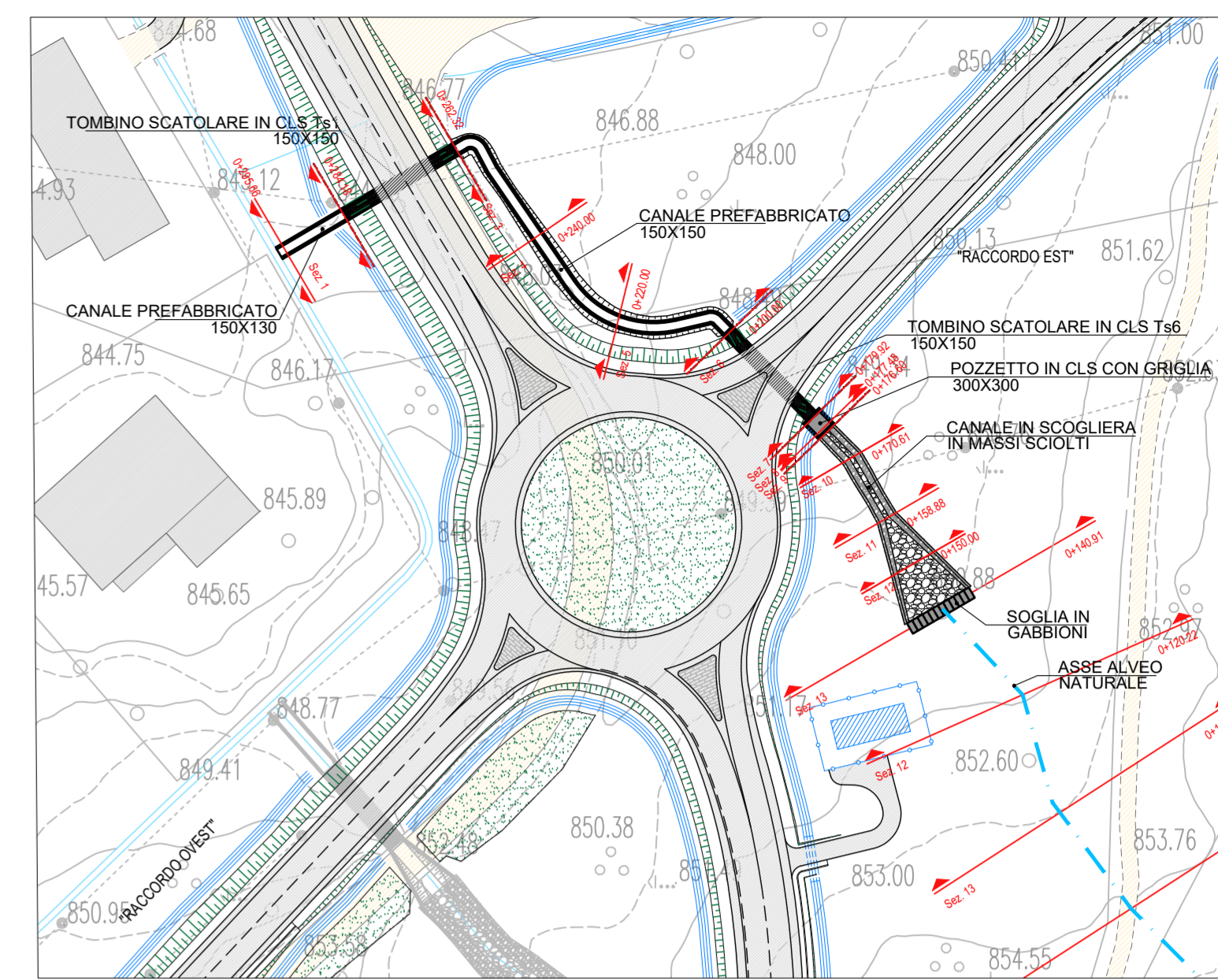
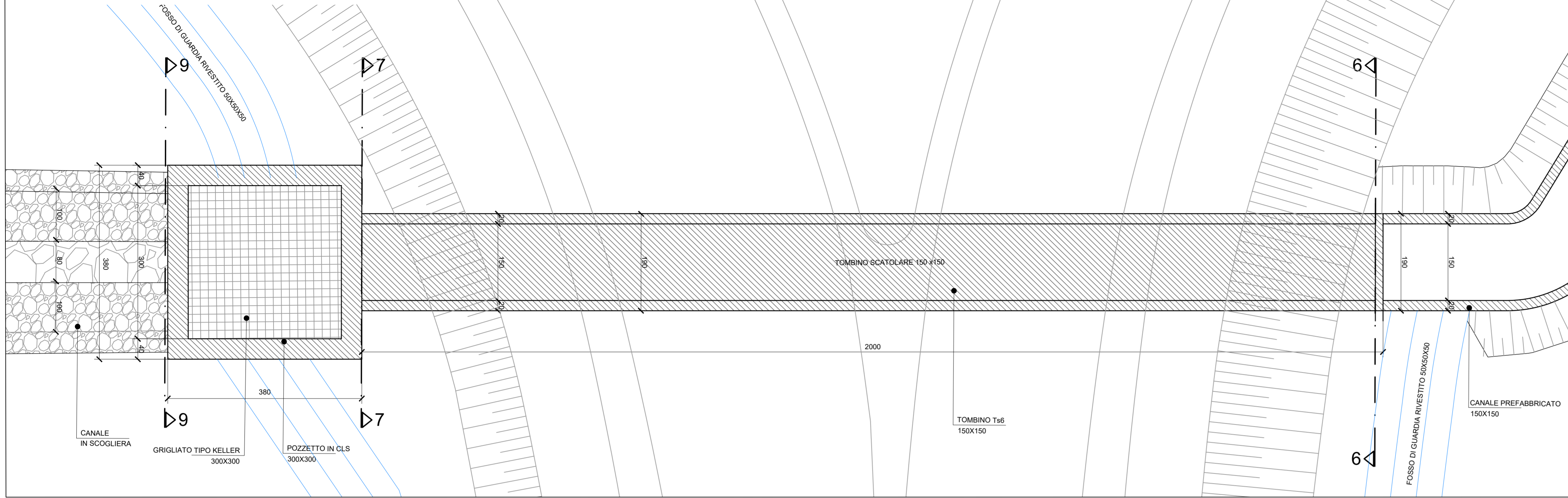
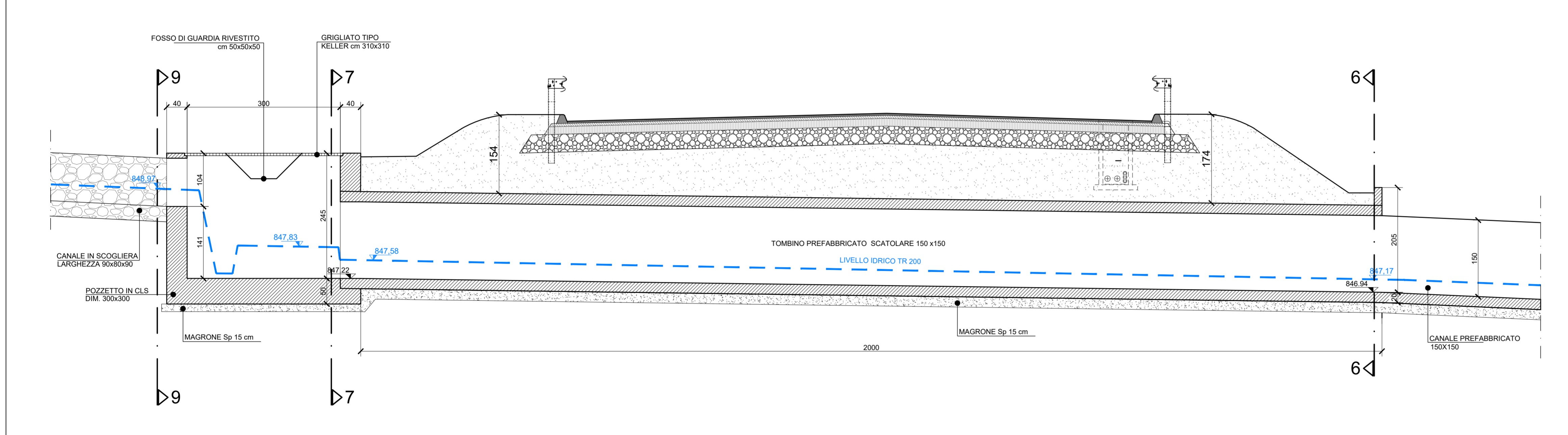


TOMBINO Ts6
STRALCIO PLANIMETRICO 1:50

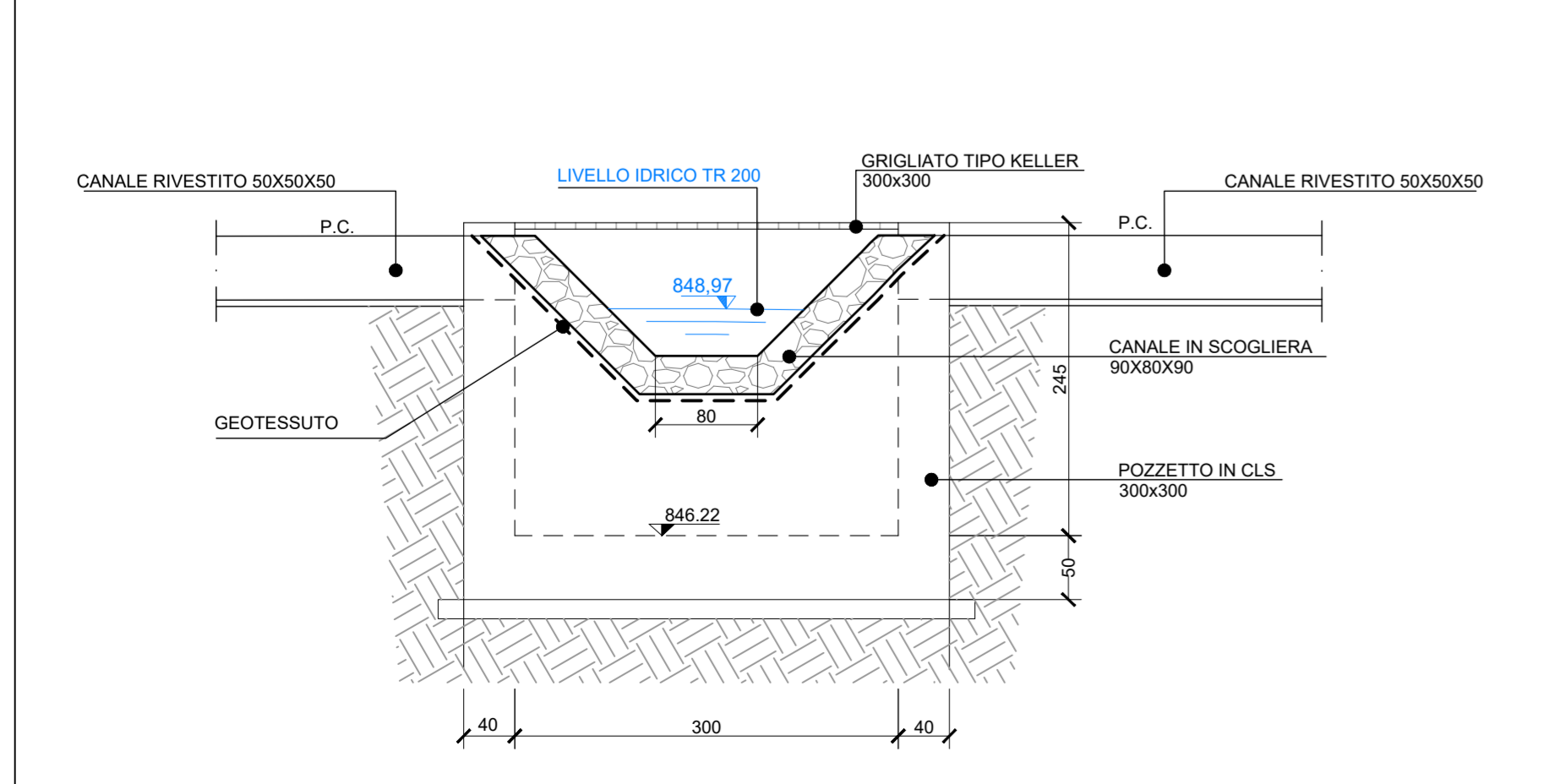


STRALCIO PLANIMETRICO 1:1.000

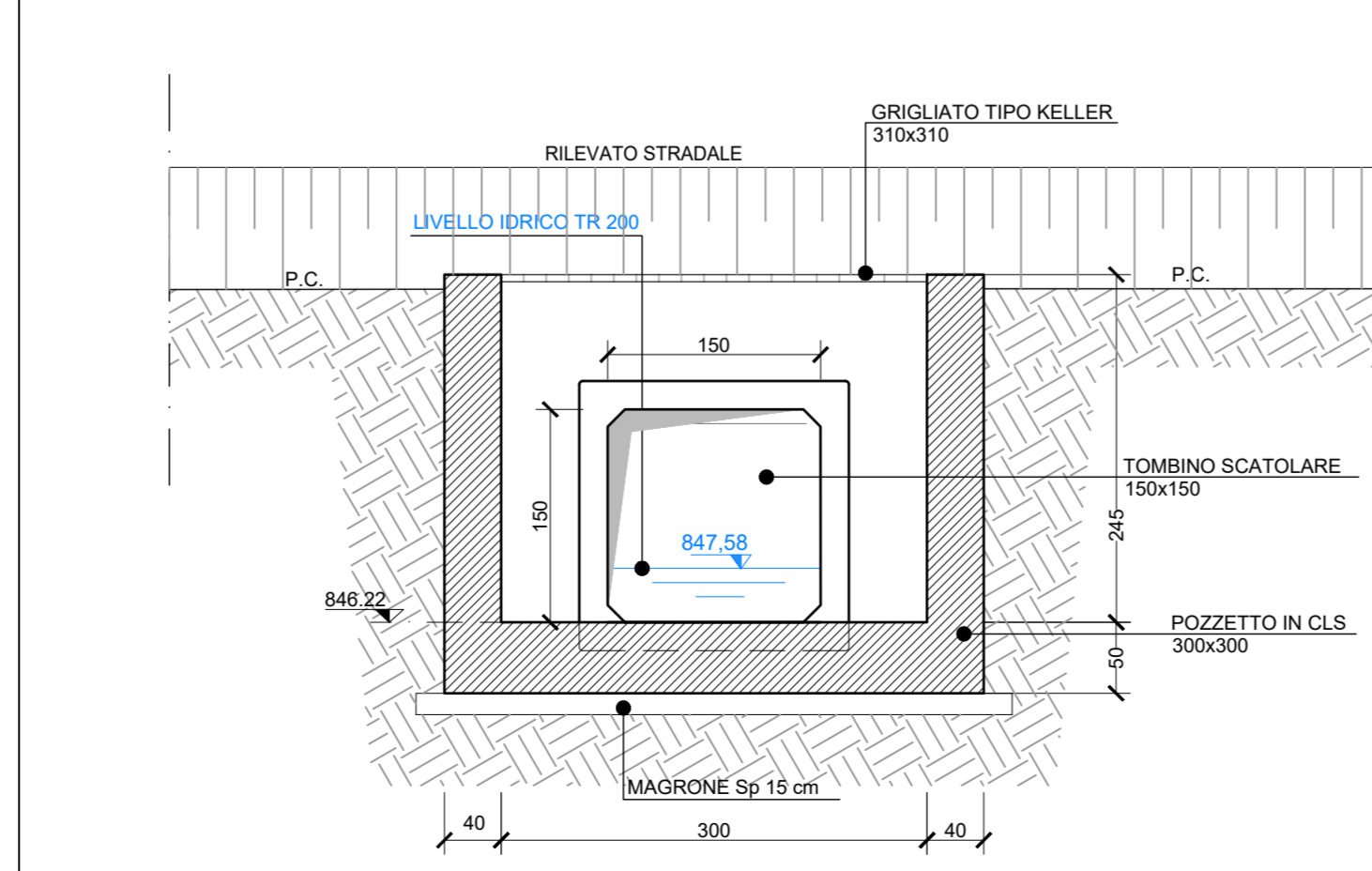
SEZIONE LONGITUDINALE
Scala 1:50



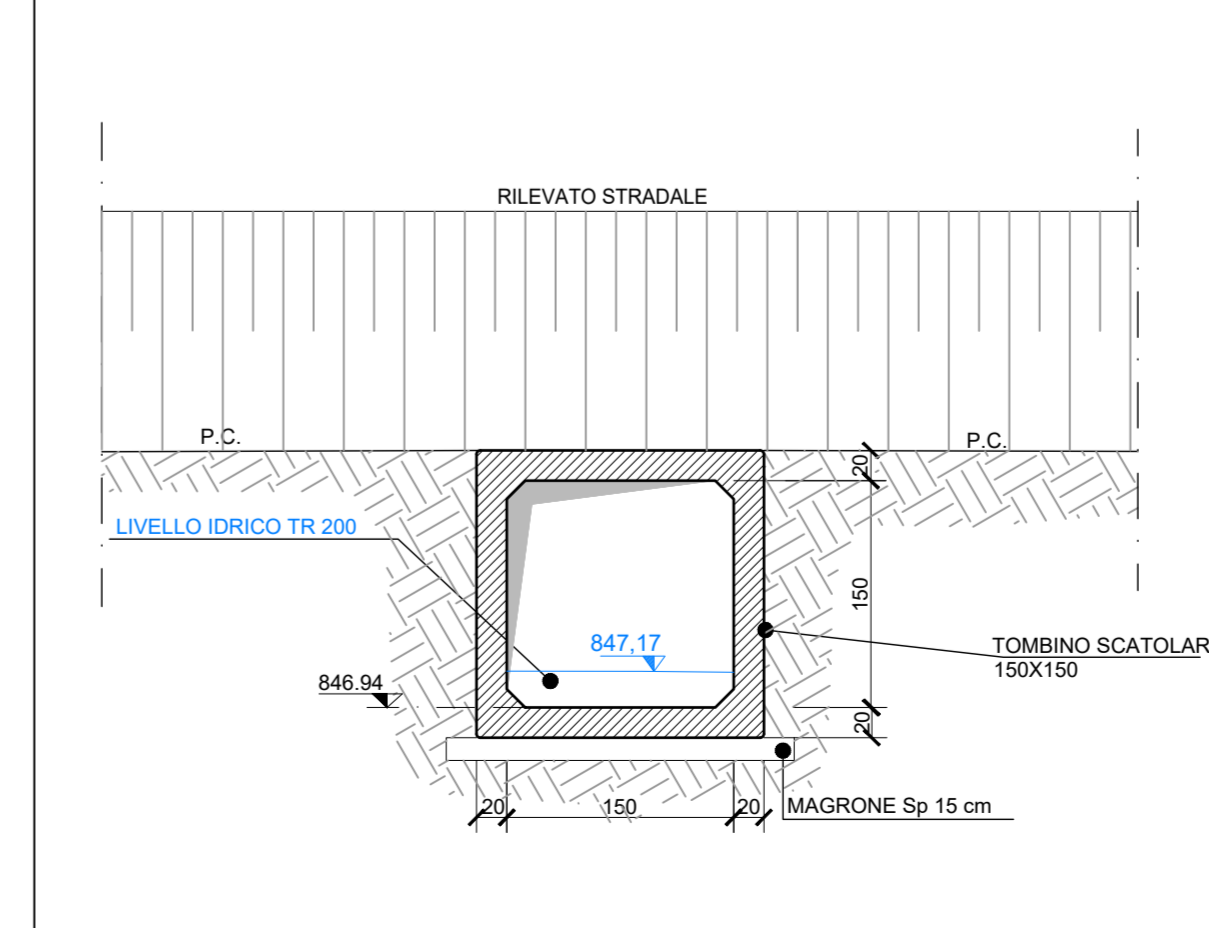
SEZIONE 9
SCALA 1:50



SEZIONE 7
SCALA 1:50



SEZIONE 6
SCALA 1:50



Sanas GRUPPO FS ITALIANE
ANAS S.p.A. Direzione Progettazione e Realizzazione Lavori

S.S. 389 TRONCO VILLANOVA – LANUSEI - TORTOLÌ
LOTTO BIVIO VILLAGRANDE - SVINCOLO DI ARZANA
DAL Km 51+100,00 DELLA S.S. 389 VAR AL Km 177+930,00 DELLA S.S. 389

PROGETTO DEFINITIVO COD. CA22

PROGETTAZIONE: ANAS - DIREZIONE PROGETTAZIONE E REALIZZAZIONE LAVORI

PROGETTISTA E RESPONSABILE INTEGRATORE PRESTAZIONI SPECIALISTICHE
Ing. M. RASIMELLI
Ordine Ingegneri Provincia di Perugia n° 4633

GRUPPO DI PROGETTAZIONE
Ing. D. BONADIES Ing. M. PROCACCI
Ing. P. LOSPENNATO Ing. R. CERQUIGLIANI
Ing. S. PELLEGRINI Ing. M. CARAFFINI
Ing. A. PULLI Geom. M. BINAGLIA
Ing. M. MARELLI
Ing. A. LUCIA

IL RESPONSABILE DEL S.I.A.
Arch. E. RASIMELLI

IL GEOLOGO
Dott. S. PIAZZOLI

COORDINATORE PER LA SICUREZZA IN FASE DI PROGETTAZIONE
Ing. L. IOVINE

VISTO: IL RESP. DEL PROCEDIMENTO
Ing. F. RUGGIERI

IL GRUPPO DI PROGETTAZIONE:
rpa
MANDATARIA

PINI PINI SWISS ENGINEERS SA
SWISS
MANDANTE

PINI PINI SWISS ENGINEERS SI
ITALIA
MANDANTE

IDROLOGIA E IDRAULICA
OPERE DI ATTRAVERSAMENTO IDRAULICO
INALVEAZIONE "FSN 14" - TOMBINO "Ts6"
PIANTA E SEZIONI

CODICE PROGETTO	PROGETTO	LIV. PROG.	N. PROG.	NOME FILE	REVISIONE
DPCA22	D	2002		P00_ID00_IDR_DC03_A	A
CODICE ELAB.	P00ID00IDRDC03				1:50
D					
C					
B					
A	PRIMA EMISSIONE	SETTEMBRE 2020	BENEMIO	LOSPENNATO	RASIMELLI
REV.	DESCRIZIONE	DATA	REDATTO	VERIFICATO	APPROVATO