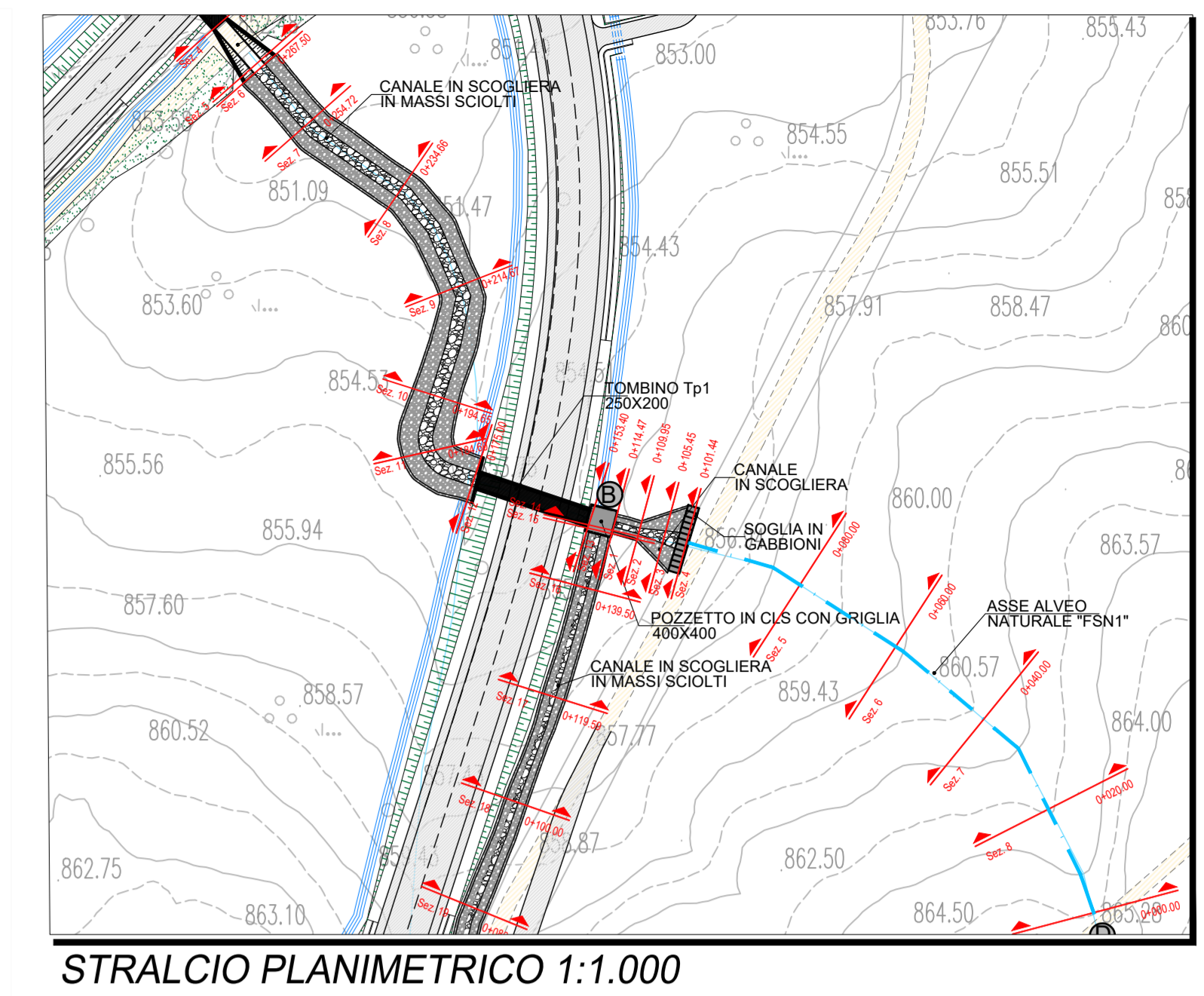
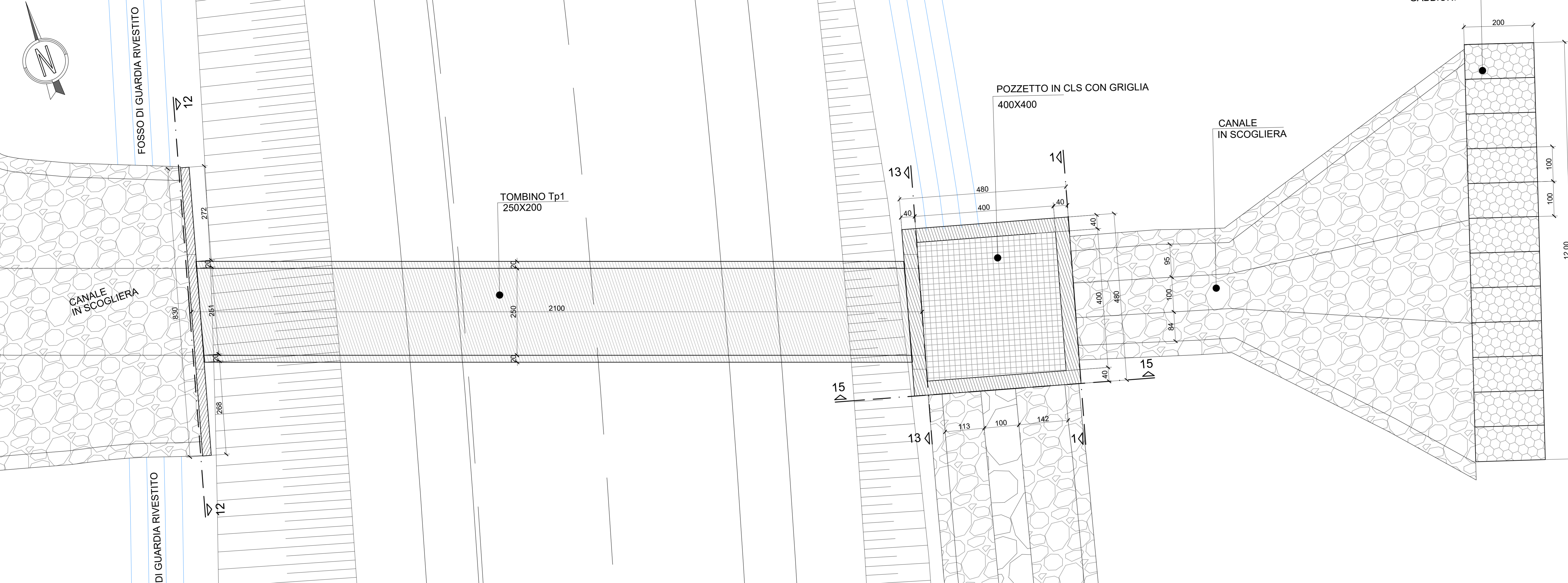
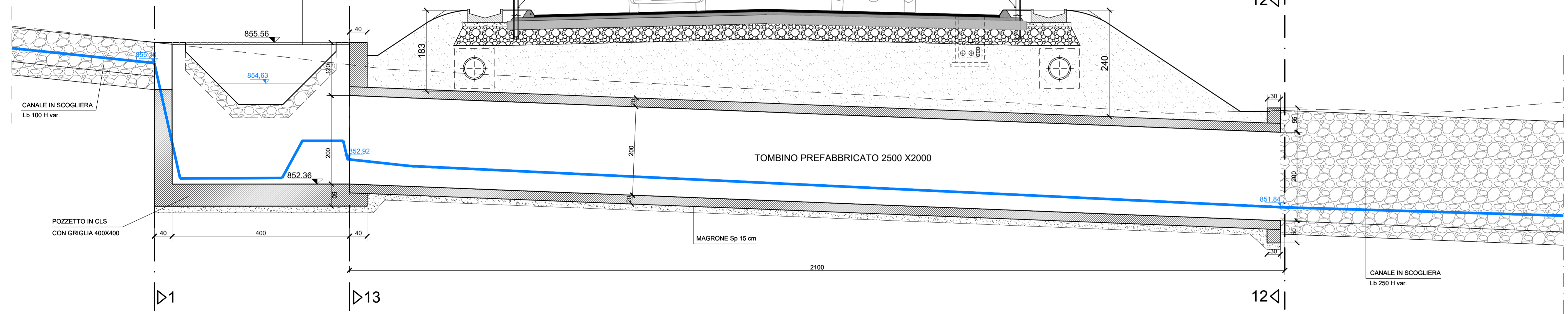


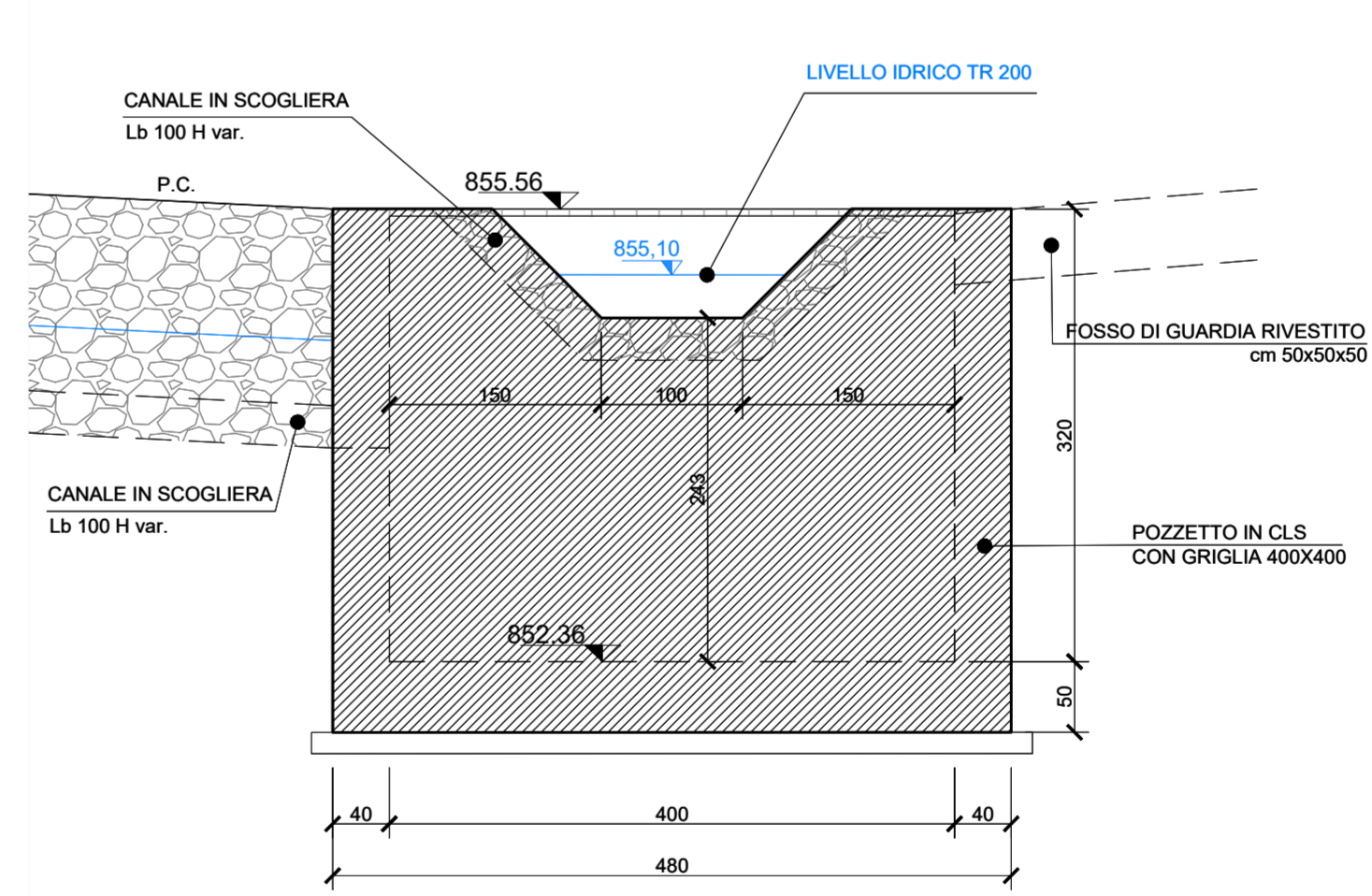
TOMBINO Tp1
STRALCIO PLANIMETRICO 1:50



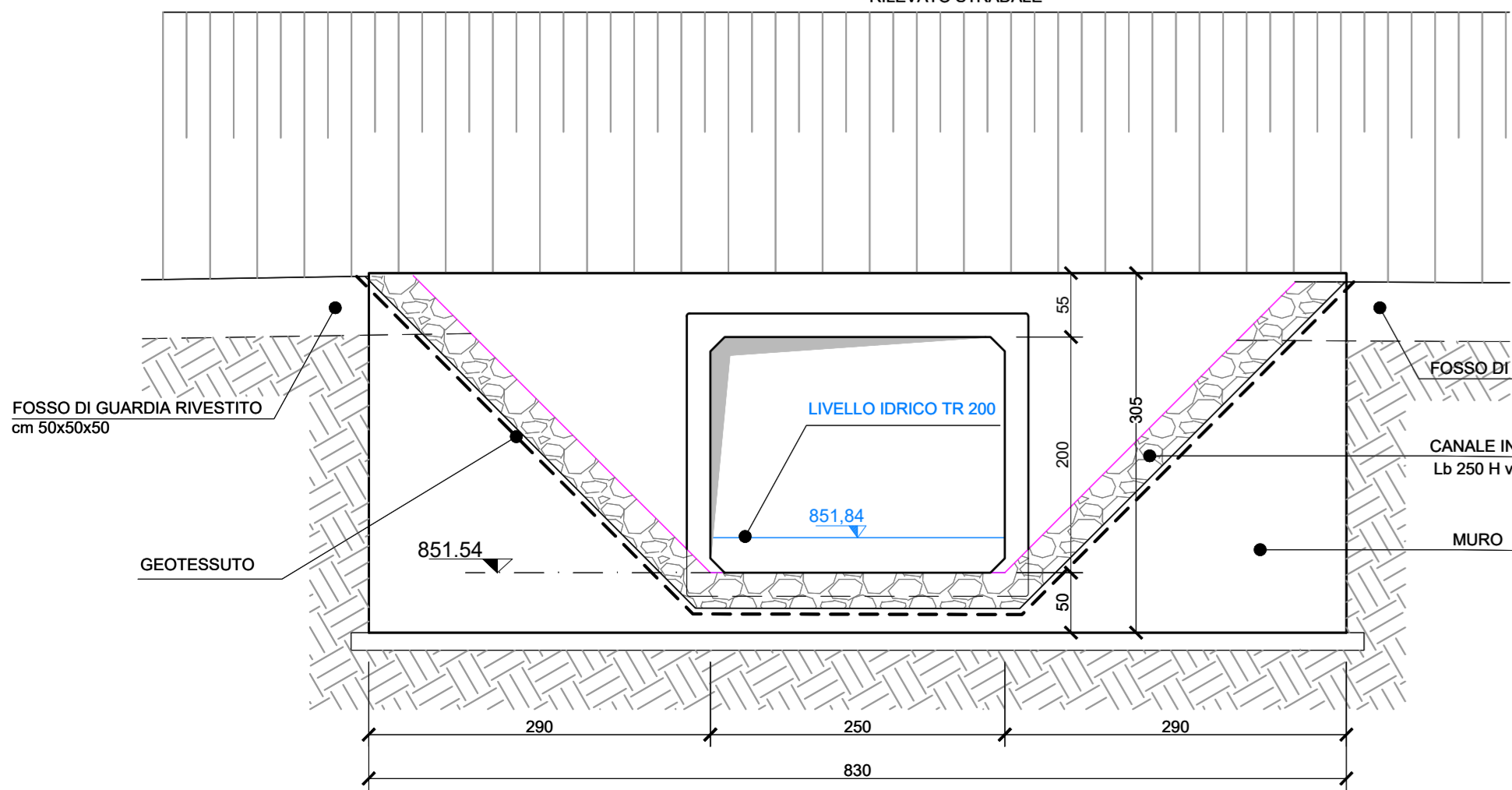
SEZIONE LONGITUDINALE
Scala 1:50



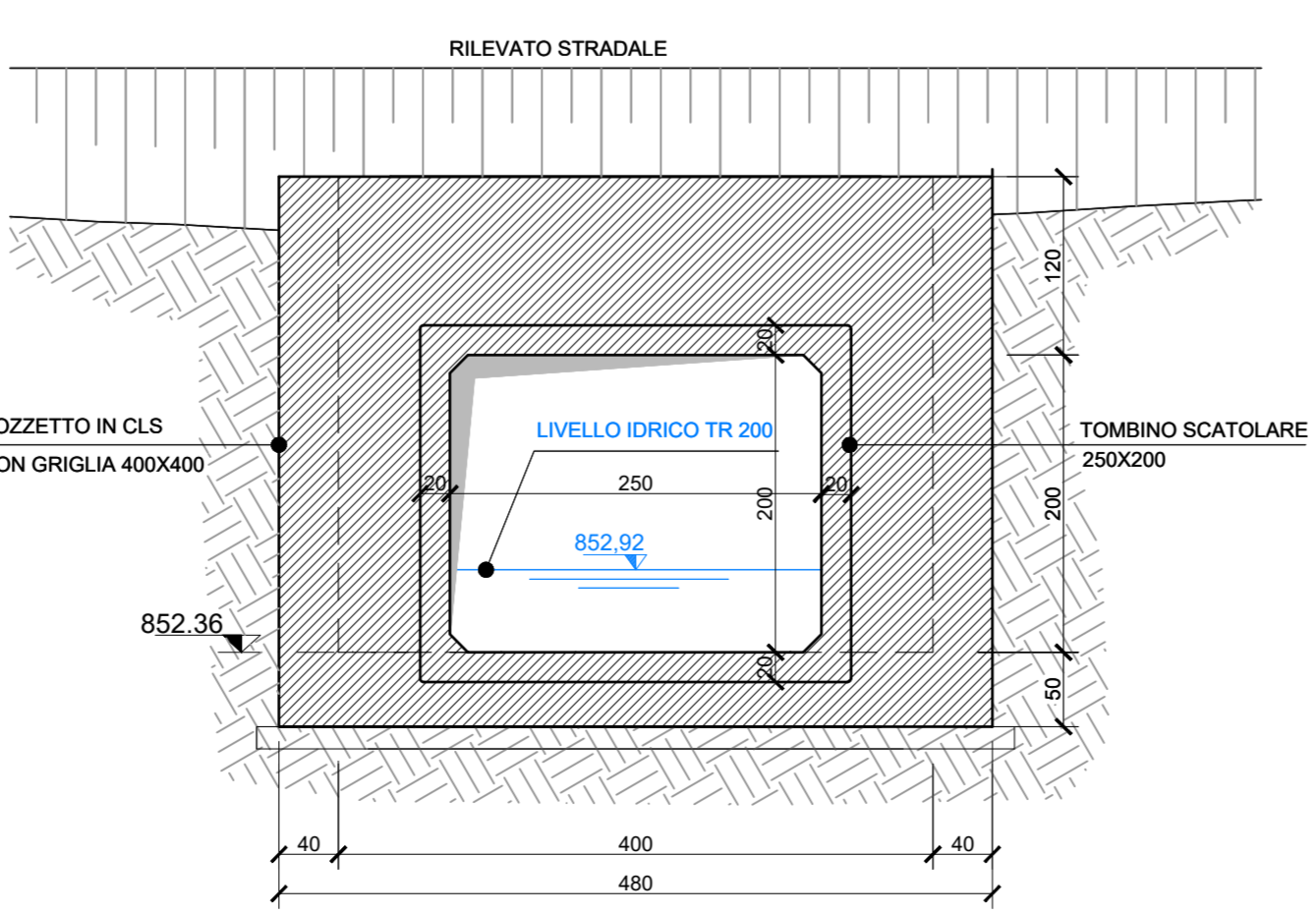
SEZIONE 1
SCALA 1:50



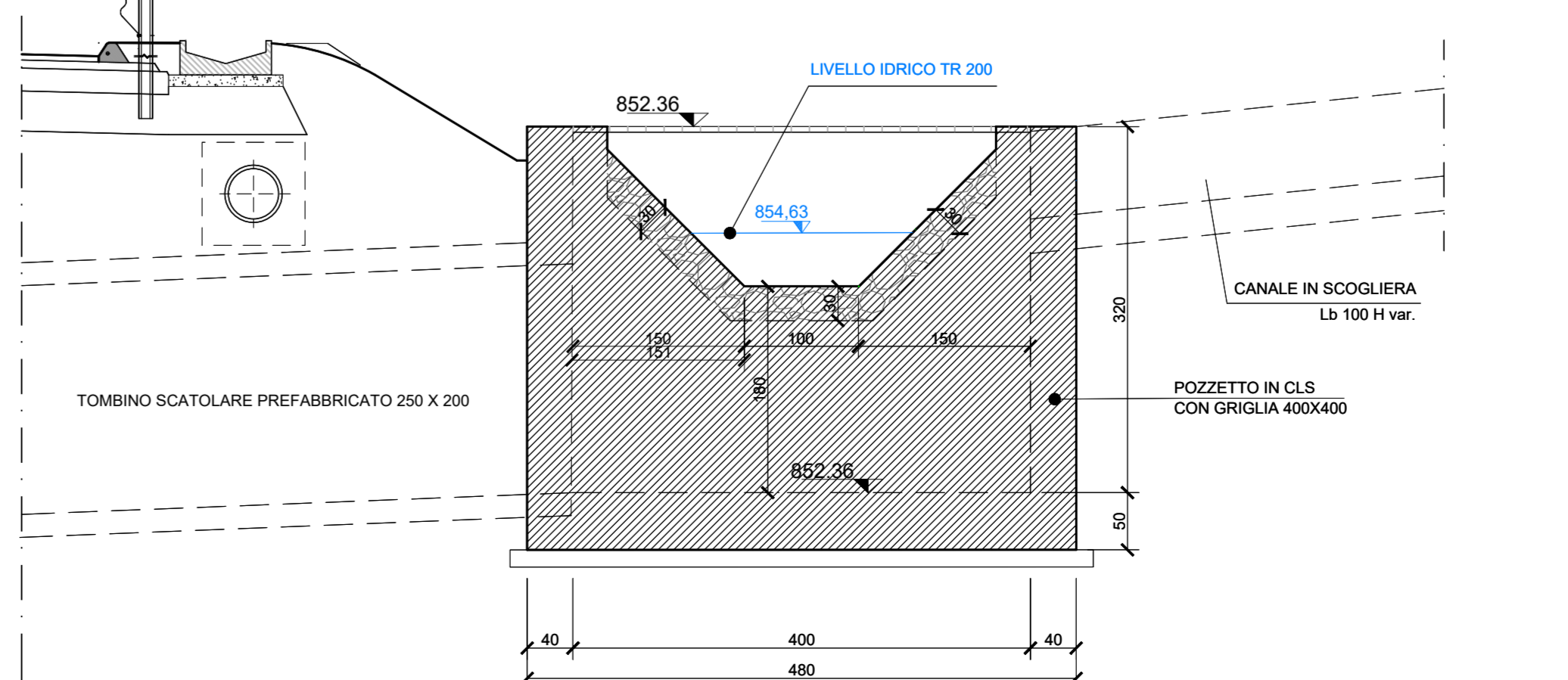
SEZIONE 12
SCALA 1:50



SEZIONE 13
SCALA 1:50



SEZIONE 15
SCALA 1:50



S.S. 389 TRONCO VILLANOVA – LANUSEI - TORTOLI
LOTTO BIVIO VILLAGRANDE - SVINCOLO DI ARZANA
DAL Km 51+100,00 DELLA S.S. 389 VAR AL Km 177+930,00 DELLA S.S. 389

PROGETTO DEFINITIVO COD. CA22

PROGETTAZIONE: ANAS - DIREZIONE PROGETTAZIONE E REALIZZAZIONE LAVORI

PROGETTISTA E RESPONSABILE INTEGRATORE PRESTAZIONI SPECIALISTICO

GRUPPO DI PROGETTAZIONE

Ing. M. RASIMELLI
Ing. D. BONADIES Ing. M. PROCCACCI
Ing. F. LOSPENNATO Ing. R. CERQUIGLINI
Ing. S. FELLIGORINI Ing. M. CARANTINI
Ing. A. POLLI Geom. M. BINAGLIA
Ing. M. MARCELLI
Ing. A. LUCA

IL RESPONSABILE DEL S.I.A. SVISS

IL GEOLOGO

Dot. S. PIAZZOLI

COORDINATORE PER LA SICUREZZA IN FASE DI PROGETTAZIONE

Ing. L. IOVINE

VISTO: IL RESP. DEL PROCEDIMENTO

Ing. F. RUOGIERI

PROTOCOLLO DATA:



IDROLOGIA E IDRAULICA
OPERE DI ATTRAVERSAMENTO IDRAULICO
INALVEAZIONE "FSN 2"
PIANTA E SEZIONI

CODICE PROGETTO	NOME FILE	REVISIONE
P00_ID00_IDR_DC05_A		
PROGETTO	REV. PROG. N. PROG.	REVISIONE
D/PCA/22	D/2002	A
ELAB.	P00_ID00_IDR_DC05	1/50
D		
C		
B		
A	PRIMA EMISSIONE	SETTEMBRE 2020
REV.	DESCRIZIONE	DATA REDATTO VERIFICATO APPROVATO
		BENEMIO LOSPENNATO RASIMELLI