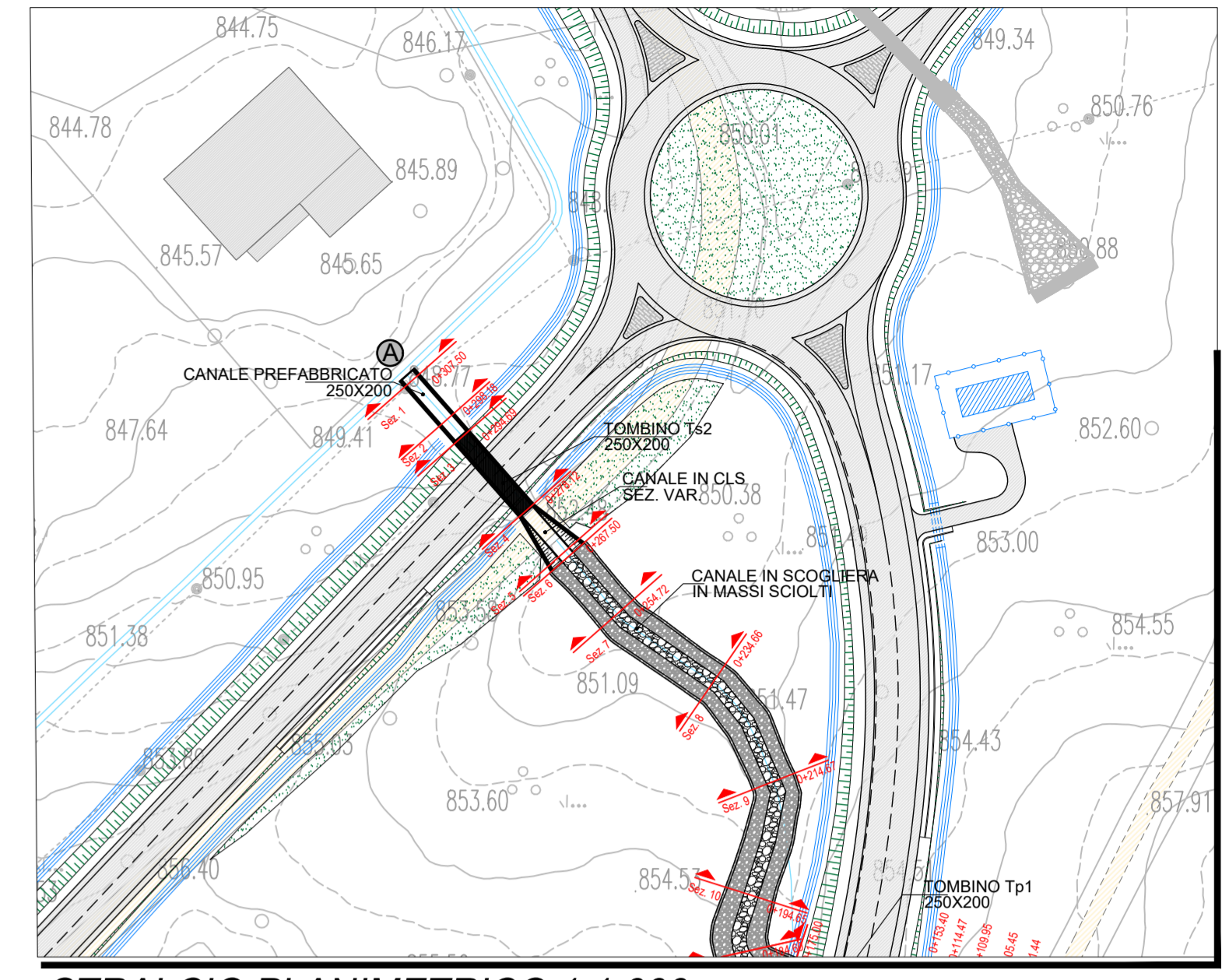
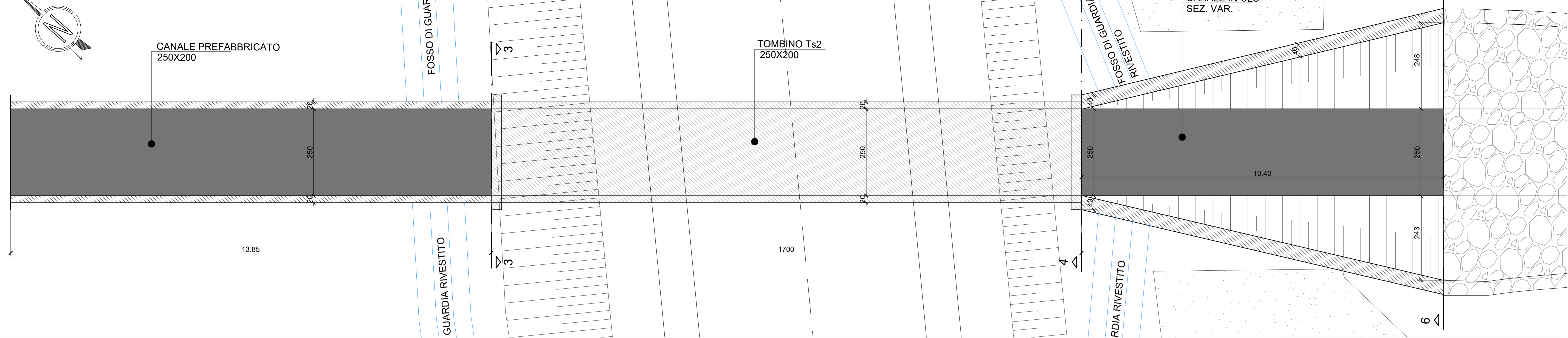
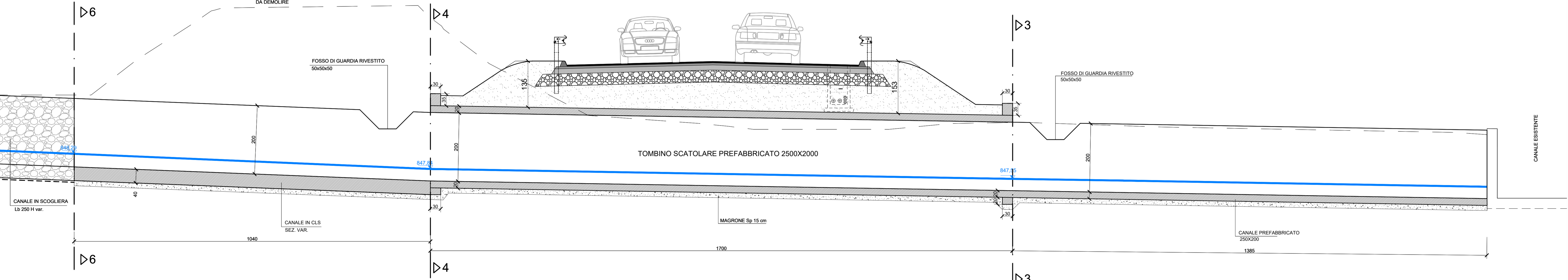


TOMBINO Ts2  
STRALCIO PLANIMETRICO 1:50

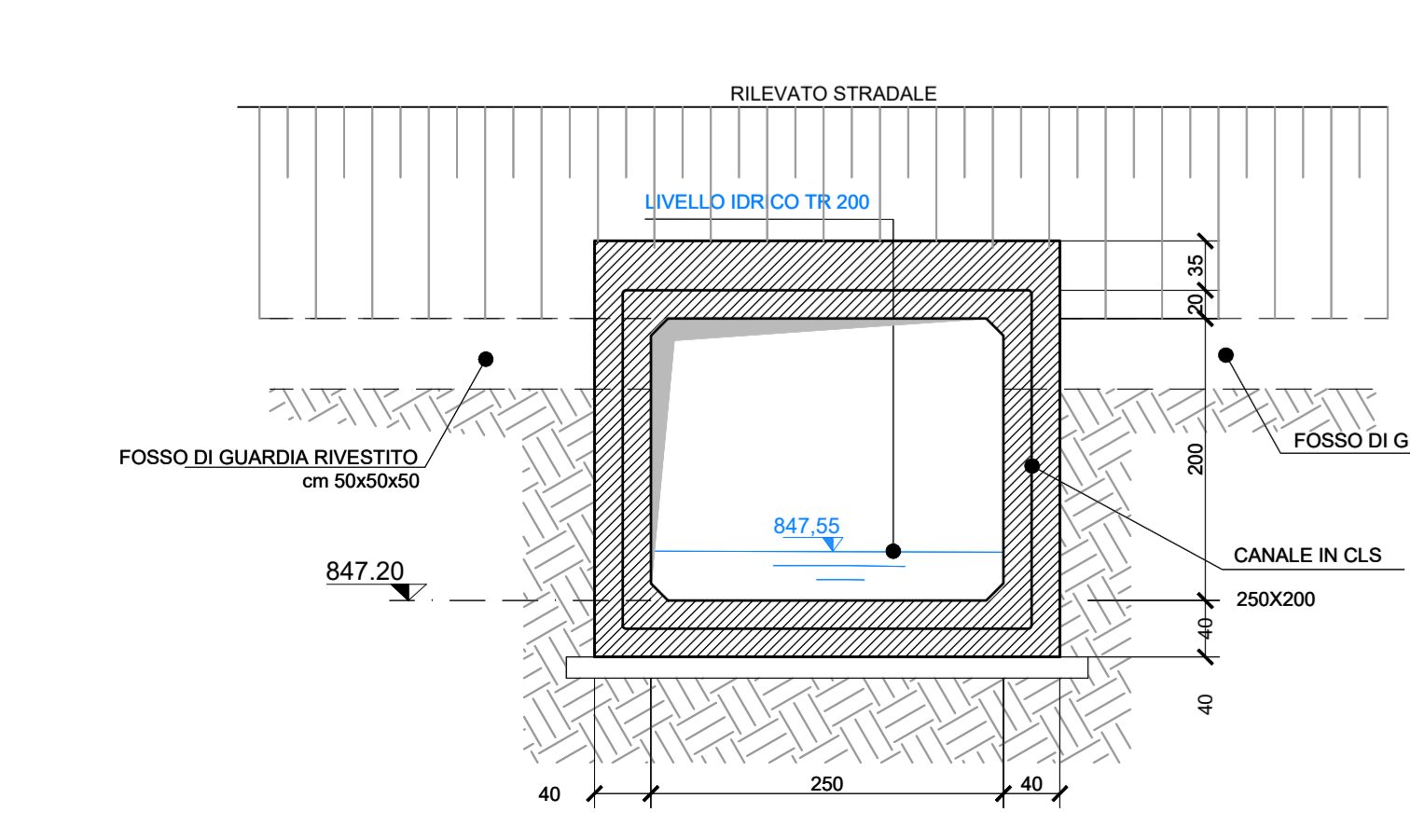


STRALCIO PLANIMETRICO 1:1.000

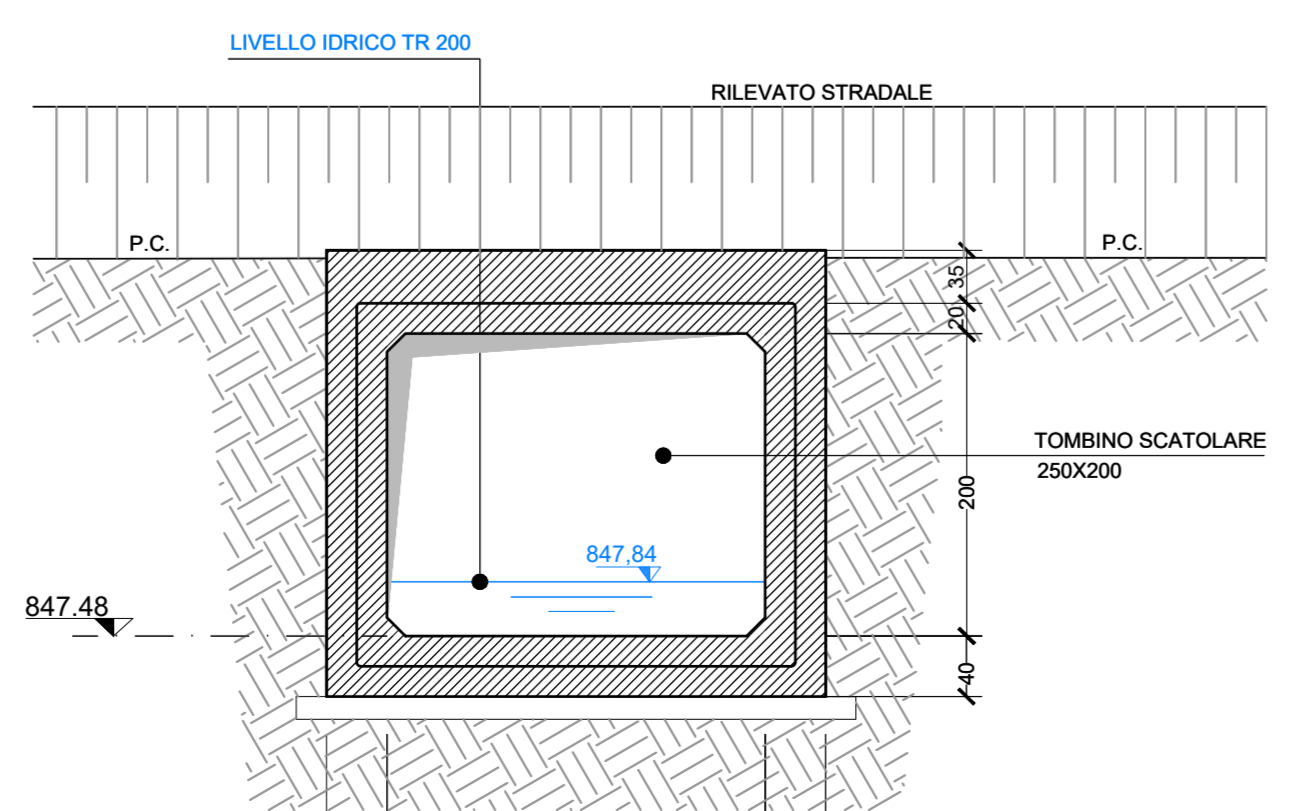
SEZIONE LONGITUDINALE  
Scala 1:50



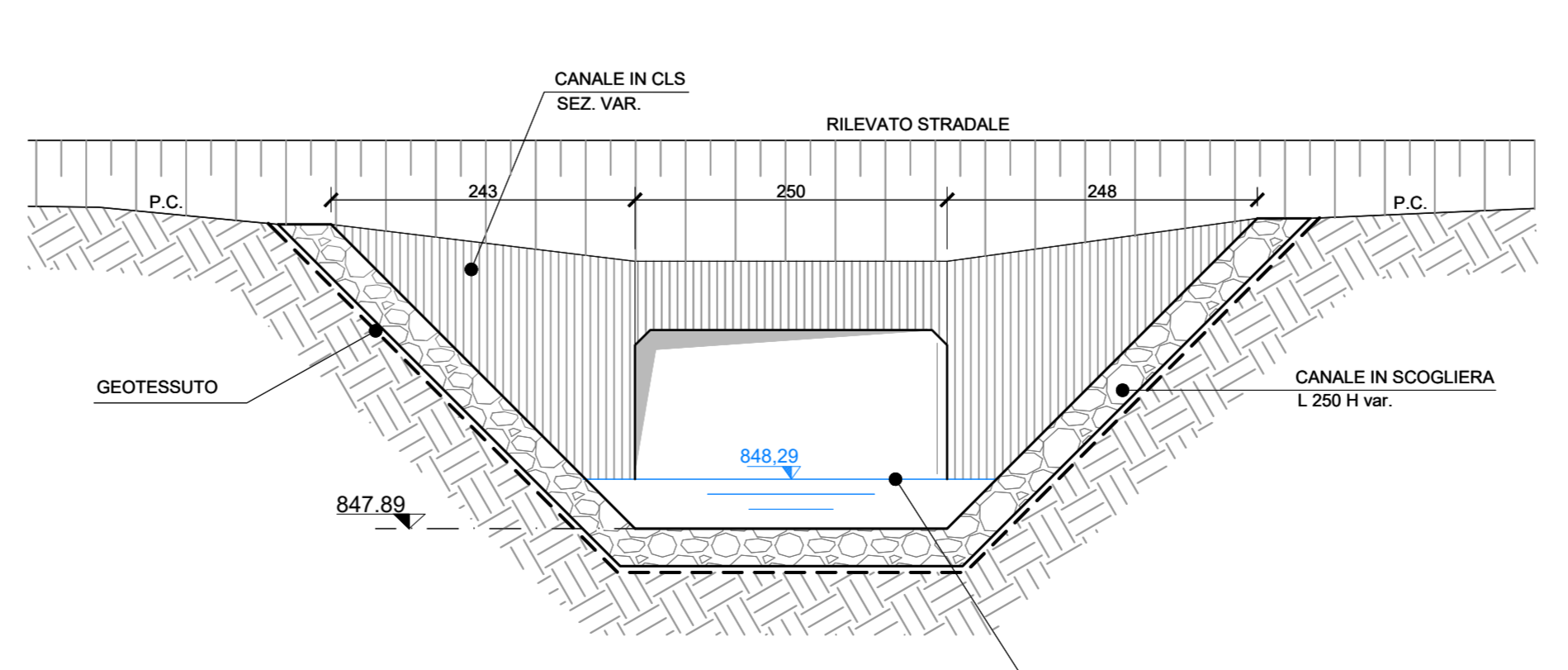
SEZIONE 3  
SCALA 1:50



SEZIONE 4  
SCALA 1:50



SEZIONE 6  
SCALA 1:50



**S.S. 389 TRONCO VILLANOVA – LANUSEI - TORTOLI**  
**LOTTO BIVIO VILLAGRANDE - SVINCOLO DI ARZANA**  
DAL Km 51+100,00 DELLA S.S. 389 VAR AL Km 177+930,00 DELLA S.S. 389

**PROGETTO DEFINITIVO** COD. CA22

PROGETTAZIONE: ANAS - DIREZIONE PROGETTAZIONE E REALIZZAZIONE LAVORI

PROGETTISTA E RESPONSABILE INTEGRATORE PRESTAZIONI SPECIALISTICHE  
Ing. M. RASIMELLI  
Dott. Ingegneri: Ingegneri di Progetto: G. M32

GRUPPO DI PROGETTAZIONE  
Ing. D. BONADIES Ing. M. PROCCACCI  
Ing. P. LOSPENNATO Ing. F. CERQUIGLIONI  
Ing. S. PELLEGRINI Ing. M. CARAFFINI  
Ing. A. PULLI Geom. M. BINAGLIA  
Ing. M. MARCELLI  
Ing. A. LUCIA

IL RESPONSABILE DEL S.I.A.  
Arch. E. RASIMELLI

IL GEOLOGO  
Dott. S. PIAZZOLI

COORDINATORE PER LA SICUREZZA IN FASE DI PROGETTAZIONE  
Ing. L. IOVINE

VISTO: IL RESP. DEL PROCEDIMENTO  
Ing. F. RUGGIERI

PROTOCOLLO DATA:

IDROLOGIA E IDRAULICA  
OPERE DI ATTRAVERSAMENTO IDRAULICO  
INALVEAZIONE "FSN 2"  
PIANTA E SEZIONI

CODICE PROGETTO	NOME FILE	REVISIONE
PROGETTO L.V. PROG. N. PROG.	P00_IDR00_IDR_DC06_A	
ELAB. CODICE ELAB.	P00IDR00IDRDC06	A
D		1:50
C		
B		
A	PRIMA EMISSIONE	SETTEMBRE 2020 BENEMIO LOSPENNATO RASIMELLI
REV.	DESCRIZIONE	DATA REDATTO VERIFICATO APPROVATO