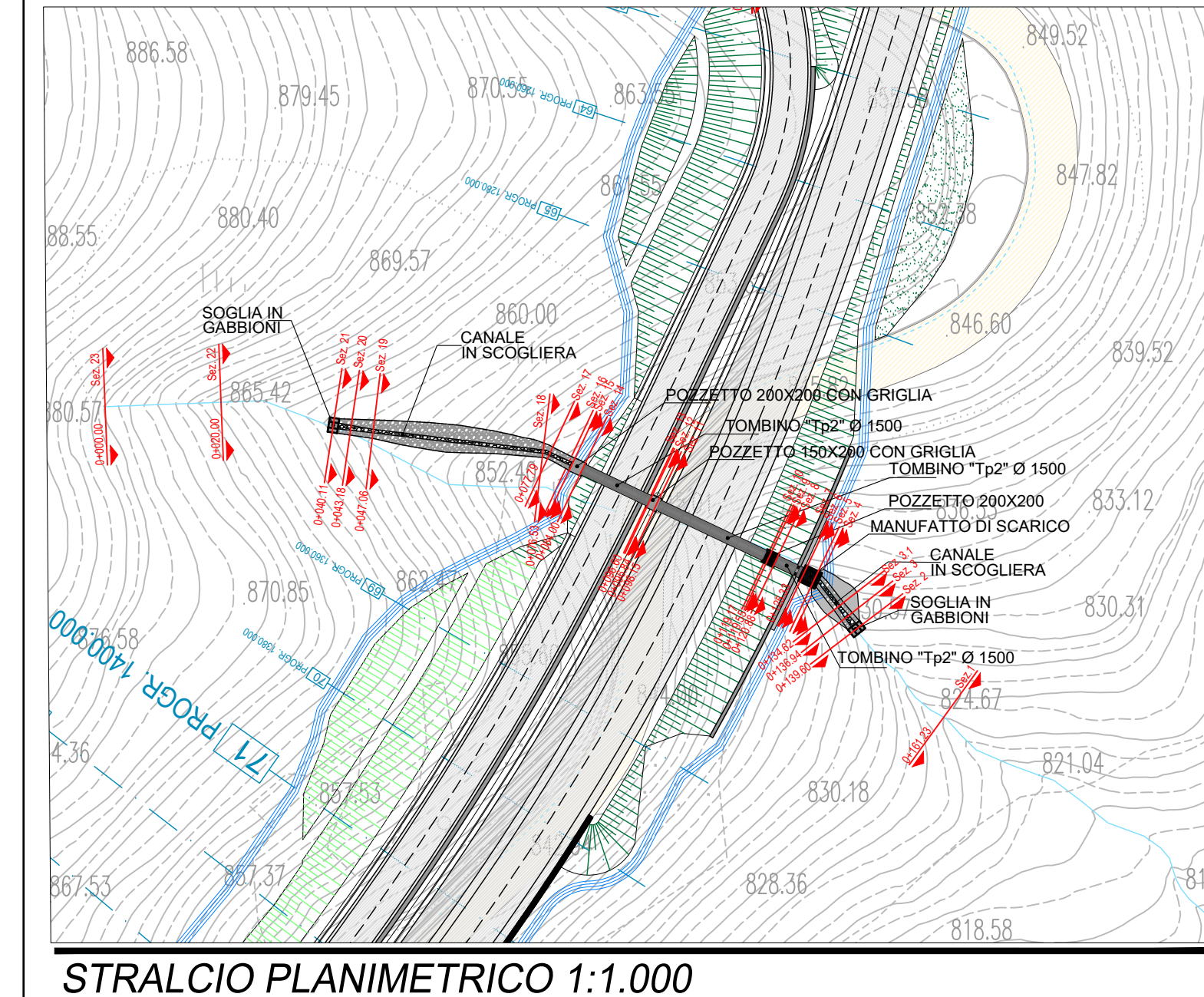
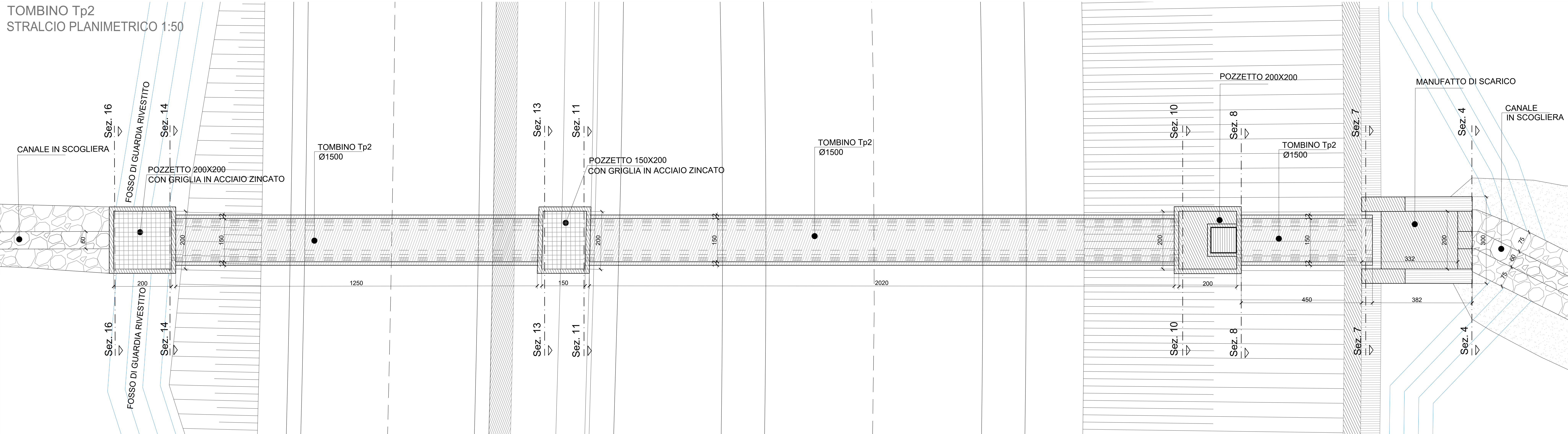
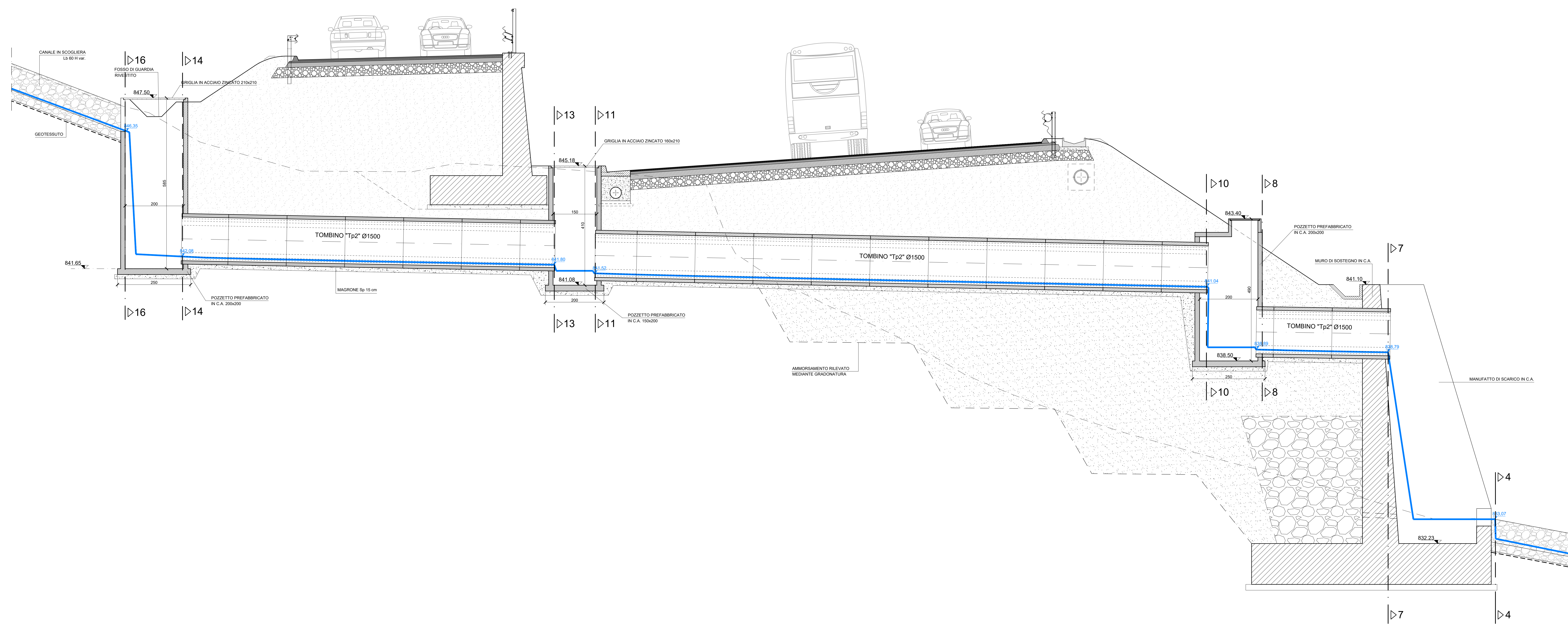


TOMBINO Tp2
STRALCIO PLANIMETRICO 1:50



STRALCIO PLANIMETRICO 1:1.000

SEZIONE LONGITUDINALE
Scala 1:50



ANAS S.p.A.
Direzione Progettazione e Realizzazione Lavori

S.S. 389 TRONCO VILLANOVA – LANUSEI - TORTOLI
LOTTO BIVIO VILLAGRANDE - SVINCOLO DI ARZANA
DAL Km 51+100,00 DELLA S.S. 389 VAR AL Km 177+930,00 DELLA S.S. 389

PROGETTO DEFINITIVO COD. CA22

PROGETTAZIONE: ANAS - DIREZIONE PROGETTAZIONE E REALIZZAZIONE LAVORI

PROGETTISTA E RESPONSABILE INTEGRATORE PRESTAZIONI SPECIALISTICO
Ing. M. RASIMELLI

GRUPPO DI PROGETTAZIONE
Ing. D. BONADEI
Ing. P. GOTTARINATO
Ing. S. PELLERINI
Ing. M. RASIMELLI
Ing. A. LUCIA

IL RESPONSABILE DEL S.I.A.
Ing. C. RASIMELLI

IL GEOLOGO
Dott. S. PALAZZOLI

COORDINATORE PER LA SICUREZZA IN FASE DI PROGETTAZIONE
Ing. L. IOVINE

VISTO: IL RESP. DEL PROCEDIMENTO
Ing. P. RIGGIERI

PROTOCOLLO: _____ DATA: _____

IL GRUPPO DI PROGETTAZIONE:

MANDATARIA

PINI PINI SWISS ENGINEERS SA
S.p.A. - S.p.A. - S.p.A.

PINI PINI SWISS ENGINEERS SH
S.p.A. - S.p.A. - S.p.A.

IDROLOGIA E IDRAULICA
OPERE DI ATTRAVERSAMENTO IDRAULICO
INALVEAZIONE "FSN 4" - TOMBINO Tp2
PIANTA E SEZIONE LONGITUDINALE

CODICE PROGETTO	NOME FILE	REVISIONE
PROGETTO: P00_ID00_IDR_DC08_A		
ELAB.: D P C A 2 2 D 2 0 0 2	P 0 0 I D 0 0 I D R D C 0 8	A
D		
C		
B		
A	PRIMA EMISSIONE	SETTEMBRE 2020
REV.	DESCRIZIONE	DATA