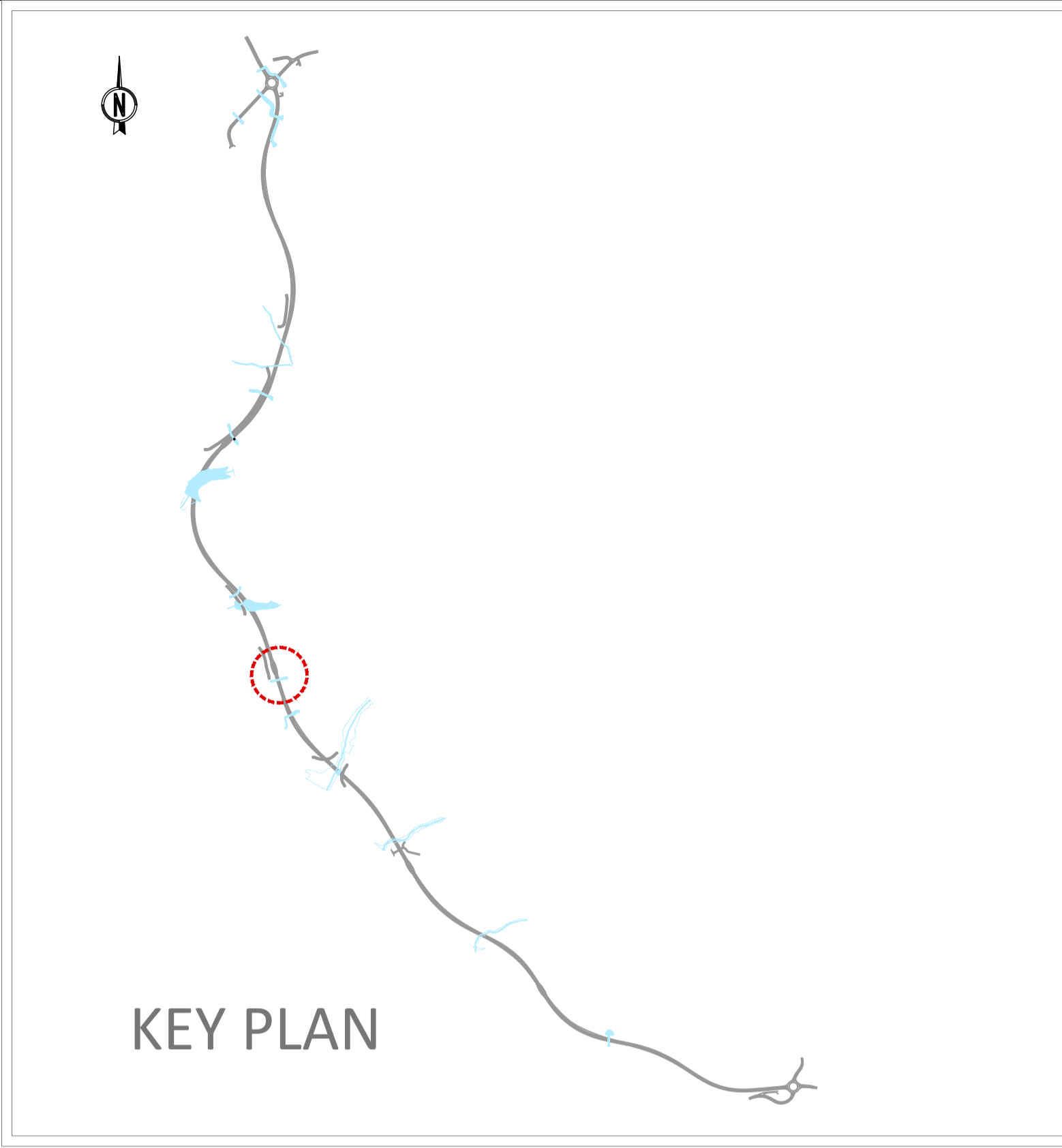
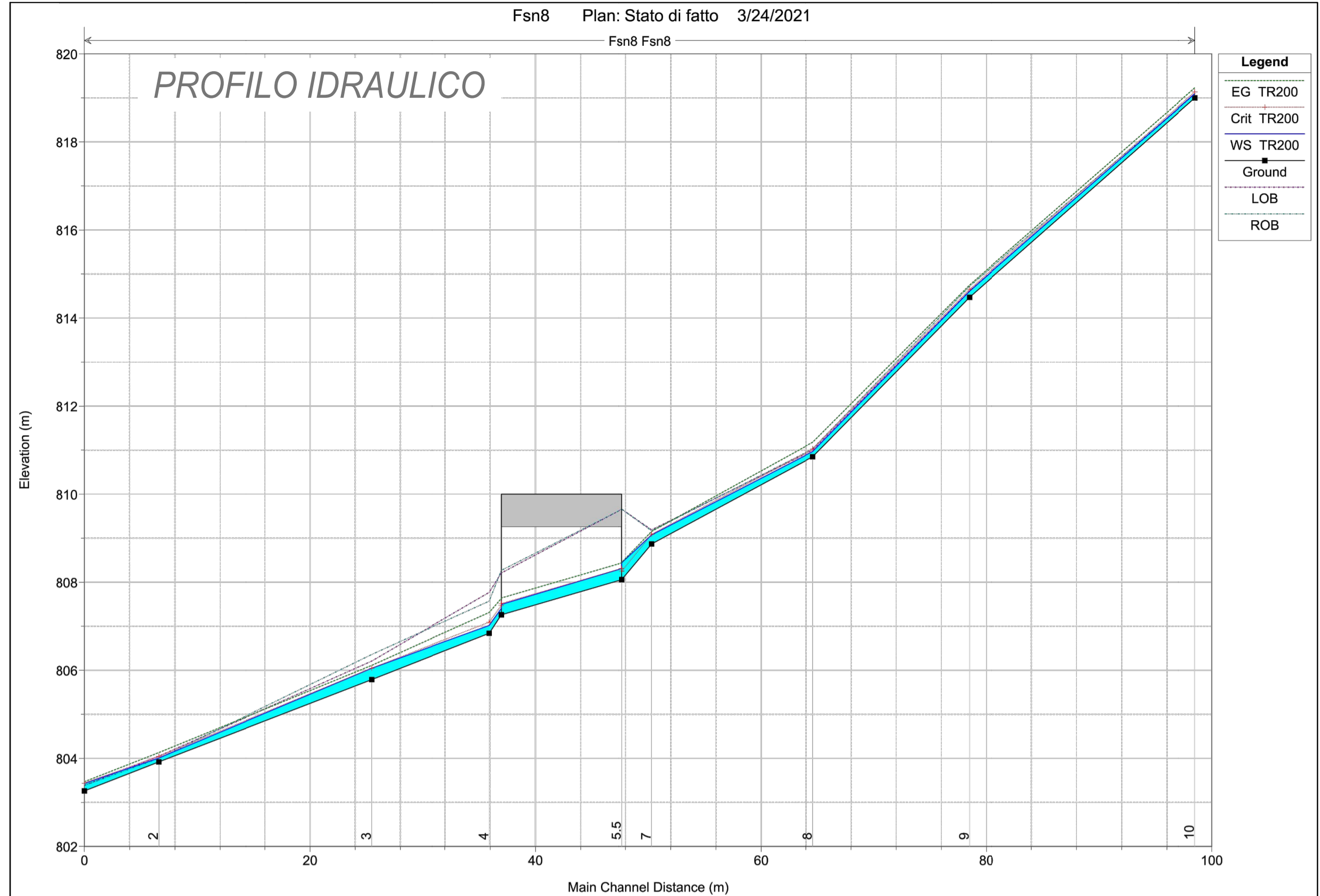
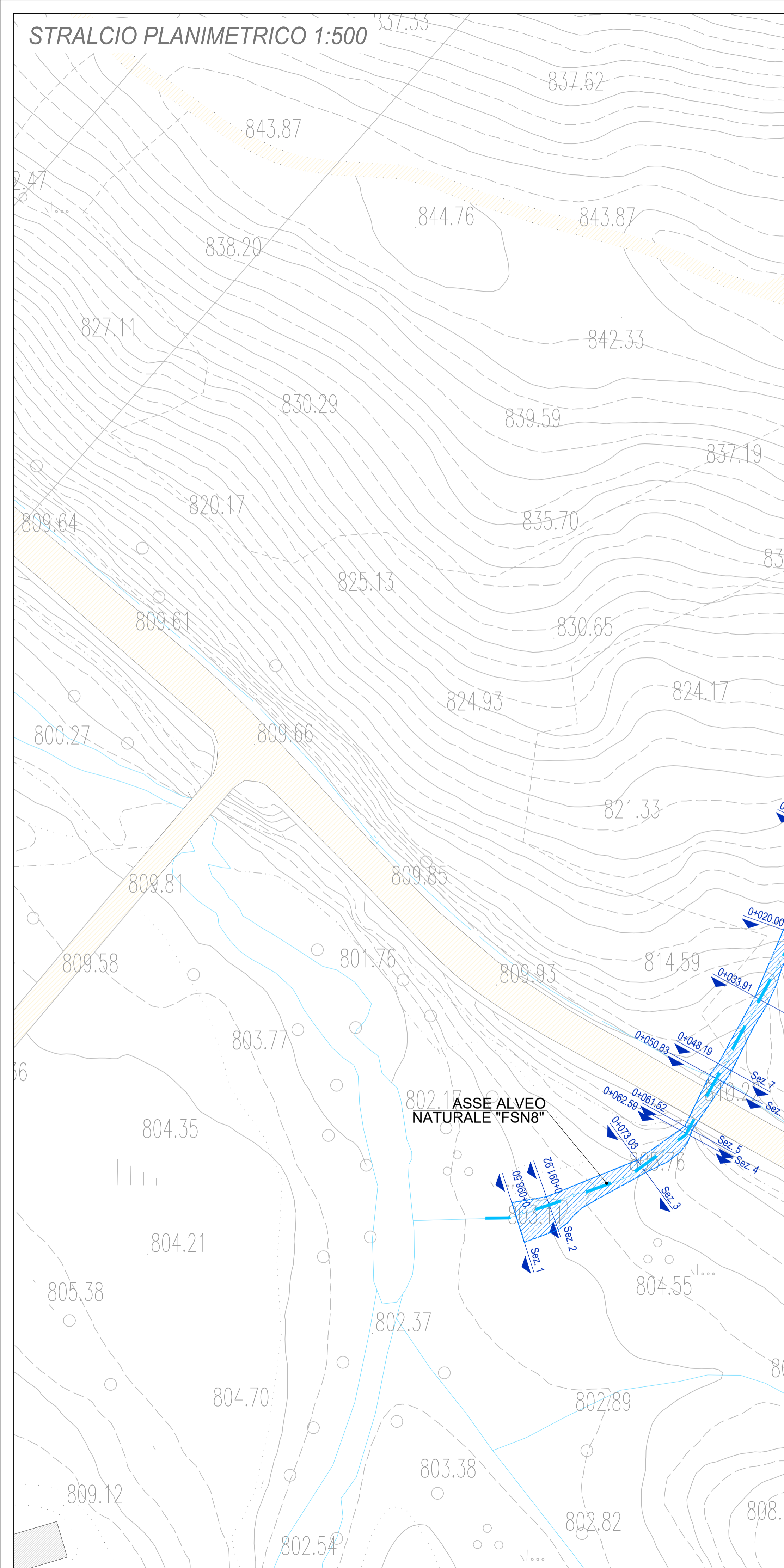


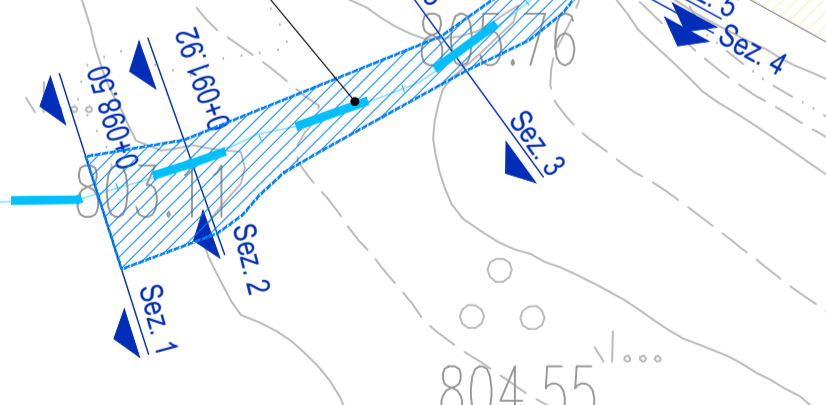
STRALCIO PLANIMETRICO 1:500



LEGENDA

- ALVEO NATURALE
- TRACCE SEZIONI MODELLO HEC RAS
- AREA ESONDAZIONE TR 200 ANNI

ASSE ALVEO
NATURALE "FSN8"





ANAS S.p.A.
Direzione Progettazione e Realizzazione Lavori

S.S. 389 TRONCO VILLANOVA – LANUSEI - TORTOLÌ
LOTTO BIVIO VILLAGRANDE - SVINCOLO DI ARZANA
 DAL Km 51+100,00 DELLA S.S. 389 VAR AL Km 177+930,00 DELLA S.S. 389

PROGETTO DEFINITIVO

COD. CA22

PROGETTAZIONE: ANAS - DIREZIONE PROGETTAZIONE E REALIZZAZIONE LAVORI

PROGETTISTA E RESPONSABILE INTEGRATORE PRESTAZIONI SPECIALISTICHE
 Ing. M. RASIMELLI
Ordine Ingegnieri Provincia di Perugia - n° 4532

GRUPPO DI PROGETTAZIONE
 Ing. D. BONADIES Ing. M. PROCACCI
 Ing. P. LOSPENNATO Ing. R. CEROUIGLINI
 Ing. S. PELLEGRINI Ing. M. CARAFFINI
 Ing. A. PULLI Geom. M. BINAGLIA
 Ing. M. MARELLI
 Ing. A. LUCIA

IL RESPONSABILE DEL S.I.A.
 Arch. E. RASIMELLI

IL GEOLOGO
 Dott. S. PIAZZOLI

COORDINATORE PER LA SICUREZZA IN FASE DI PROGETTAZIONE
 Ing. L. IOVINE

VISTO: IL RESP. DEL PROCEDIMENTO
 Ing. F. RUGGIERI

IL GRUPPO DI PROGETTAZIONE:



MANDATARIA

PINI PINI SWISS ENGINEERS SA
SWISS MANDANTE

PINI PINI SWISS ENGINEERS SI
ITALIA MANDANTE

IDROLOGIA E IDRAULICA
OPERE DI ATTRAVERSAMENTO IDRAULICO
INALVEAZIONE "FSN8" - AREE DI ESONDAZIONE TR 200 ANNI ANTE OPERA PLANIMETRIA E PROFILO

CODICE PROGETTO		NOME FILE	REVISIONE	
PROGETTO	LIV. PROG. N. PROG.	P00_OI00_IDR_PL25_A		
D	2002	CODICE ELAB. P00OIO00IDRPL25	A	VARIE
D				
C				
B				
A	PRIMA EMISSIONE	SETTEMBRE 2020	BENEMIO	LOSPENNATO RASIMELLI
REV.	DESCRIZIONE	DATA	REDATTO	VERIFICATO APPROVATO