STRALCIO PLANIMETRICO 1:500

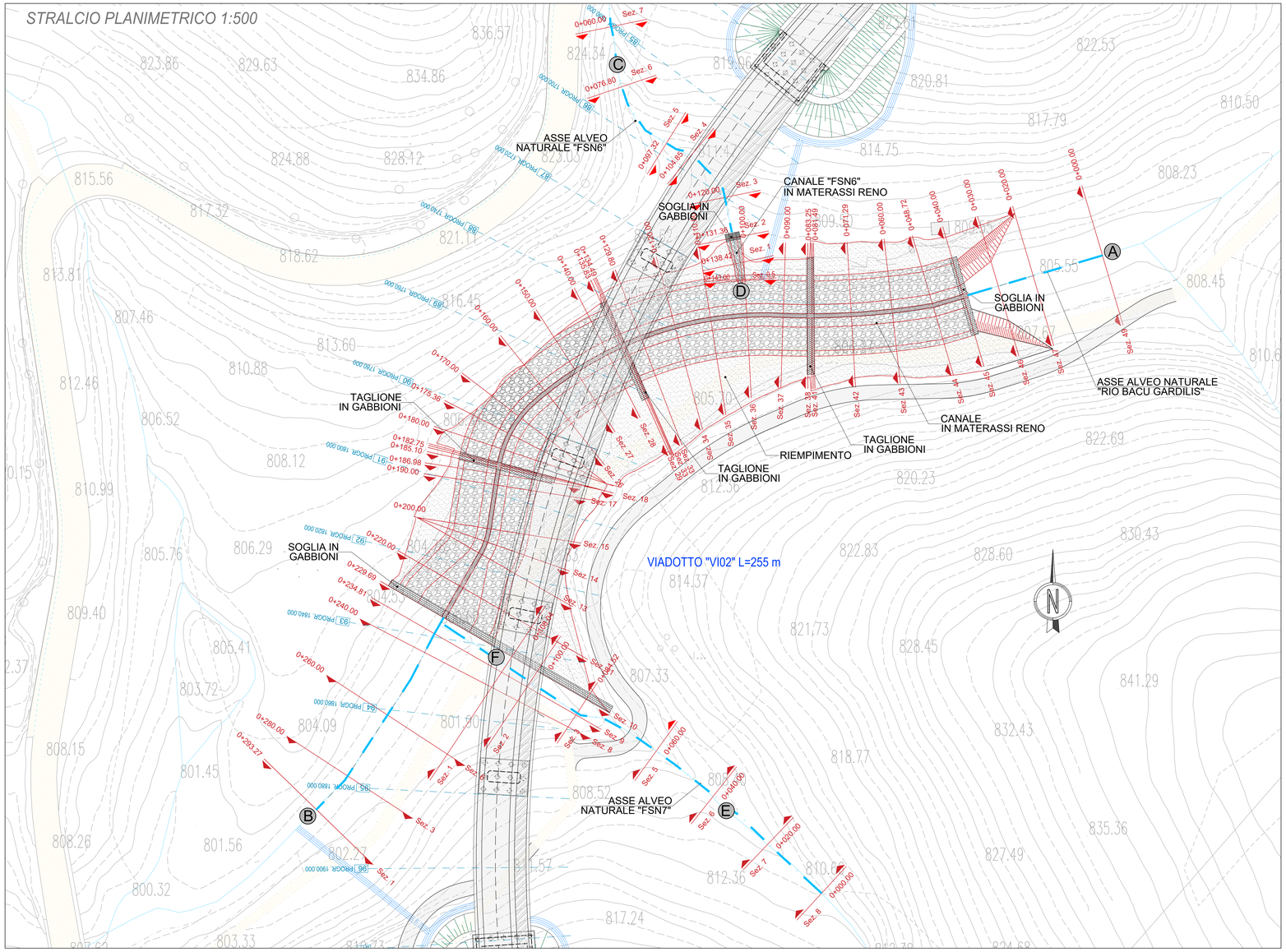

ELEMENTI LIVELLETTE	L=11.20m i=-24.66% Δh=-2.76m	L=13.47m i=-1.00% Δh=-0.13m



NUMERO SEZIONE	Sez. 6	Sez. 5	Sez. 4	Sez. 3	Sez. 2	Sez. 1	Sez. 1-1
DISTANZE PROGRESSIVE	76.89	97.32	104.85	120.00	131.36	138.42	143.00
DISTANZE PARZIALI	20,52	7,53	15,15	11,36	7,07	4,58	
QUOTE LIVELLO IDRICO	816.01	813.04	809.82	807.02	807.10	807.10	
QUOTE DI SCORRIMENTO				806.87	806.95	806.75	
QUOTE ARGINE DX				807.60	808.80	808.73	
QUOTE ARGINE SX				807.74	807.74	807.74	
QUOTE TERRENO	816.02	812.79	811.62	808.63	807.86	807.74	807.74

PROFILO LONGITUDINALE 1:500/100

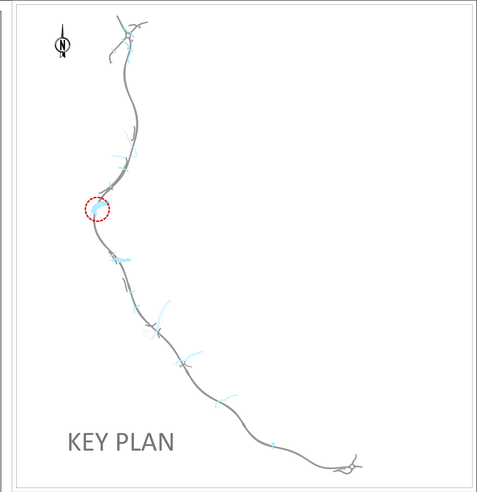

ELEMENTI LIVELLETTE	L=20.00 m i=-11.68% Δh=-2.34m	L=20.00m i=-17.84% Δh=-3.57m	L=4.52m i=-13.00% Δh=-0.59m	L=43.74m i=-2.92% Δh=-1.28m

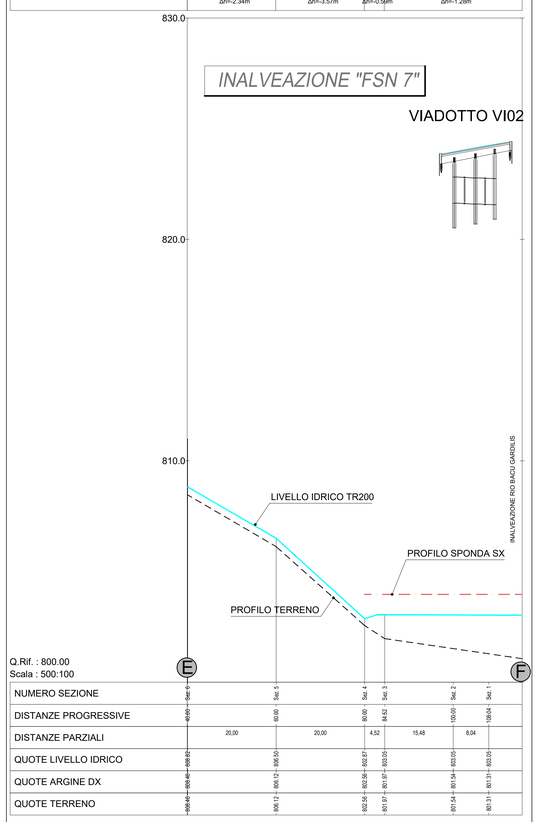

NUMERO SEZIONE	Sez. 6	Sez. 5	Sez. 4	Sez. 3	Sez. 2	Sez. 1
DISTANZE PROGRESSIVE	40.00	60.00	80.00	84.52	100.00	128.54
DISTANZE PARZIALI	20,00	20,00	4,52	15,48	8,04	
QUOTE LIVELLO IDRICO	808.02	806.50	802.97	803.05	803.05	803.05
QUOTE ARGINE DX	808.40	808.12	802.56	801.81	801.54	801.31
QUOTE TERRENO	808.40	808.12	802.56	801.81	801.54	801.31

PROFILO LONGITUDINALE 1:500/100

ELEMENTI LIVELLETTE		L=11.30m i=-2.24% Δh=-0.25m	L=31.70m i=-0.98% Δh=-0.31m	L=52.62m i=-0.71% Δh=-0.37m	L=46.92m i=-0.80% Δh=-0.37m	L=46.86m i=-0.80% Δh=-0.37m	

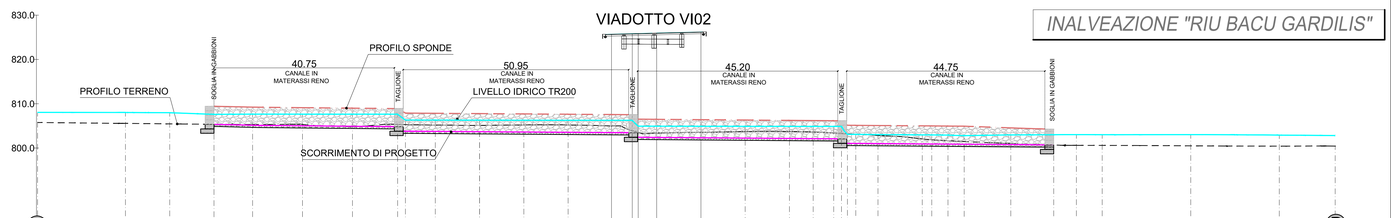

NUMERO SEZIONE	Sez. 49	Sez. 47	Sez. 46	Sez. 45	Sez. 44	Sez. 43	Sez. 42	Sez. 41	Sez. 39	Sez. 37	Sez. 36	Sez. 35	Sez. 34	Sez. 33	Sez. 32	Sez. 31	Sez. 30	Sez. 29	Sez. 28	Sez. 27	Sez. 26	Sez. 25	Sez. 24	Sez. 23	Sez. 22	Sez. 21	Sez. 19	Sez. 18	Sez. 11	Sez. 15	Sez. 14	Sez. 13	Sez. 11	Sez. 10	Sez. 9	Sez. 8	Sez. 6	Sez. 3	Sez. 1
DISTANZE PROGRESSIVE	0.13	20.00	30.00	40.00	48.72	60.00	71.29	81.49	83.25	90.00	100.00	110.00	120.00	130.00	139.95	144.85	150.00	160.00	170.00	175.36	180.00	190.00	200.00	209.00	214.00	219.00	229.69	234.87	240.69	260.65	280.65	290.65	293.27	293.27	293.27	293.27	293.27	293.27	293.27
DISTANZE PARZIALI		19,85	10,00	10,00	8,72	11,28	11,29	10,20	1,76	6,75	10,00	10,00	10,00	9,80	4,89	5,14	4,17	10,00	10,00	10,00	5,36	4,64	1,75	5,14	5,02	12,15	3,66	3,66	10,53	9,89	5,12	5,83	20,00	20,00	12,82				
QUOTE LIVELLO IDRICO	808.04	808.02	807.87	807.60	807.65	807.65	807.64	807.61	807.63	808.31	808.30	808.29	808.29	808.28	808.27	808.26	808.25	808.24	808.23	808.22	808.21	808.20	808.19	808.18	808.17	808.16	808.15	808.14	808.13	808.12	808.11	808.10	808.09	808.08	808.07	808.06	808.05	808.04	808.03
QUOTE DI SCORRIMENTO																																							
QUOTE ARGINE DX				809.42	809.22	809.10	808.99	808.99	808.89	807.88	807.83	807.78	807.78	807.69	807.62	807.56	807.51	807.50	806.47	806.39	806.31	806.23	806.20	806.15	806.14	806.11	806.07	806.03	805.99	805.97	805.94	805.92	805.91	805.90	805.89	805.88	805.87	805.86	805.85
QUOTE ARGINE SX																																							
QUOTE TERRENO	805.78	805.57	805.45	805.36	805.31	805.32	804.83	805.34	805.28	805.19	805.09	805.21	805.21	805.00	803.47	803.51	803.38	803.54	803.73	803.74	803.61	803.40	803.15	803.13	803.03	801.98	801.63	801.48	801.04	800.88	800.60	800.58	800.00	801.54	801.31	802.43	802.44		

PROFILO LONGITUDINALE 1:500

anas GRUPPO FS ITALIANE

ANAS S.p.A.
Direzione Progettazione e Realizzazione Lavori

S.S. 389 TRONCO VILLANOVA – LANUSEI - TORTOLÌ

LOTTO BIVIO VILLAGRANDE - SVINCOLO DI ARZANA

DAL Km 51+100,00 DELLA S.S. 389 VAR AL Km 177+930,00 DELLA S.S. 389

PROGETTO DEFINITIVO — COD. CA22

PROGETTAZIONE: ANAS - DIREZIONE PROGETTAZIONE E REALIZZAZIONE LAVORI

PROGETTISTA E RESPONSABILE INTEGRATORE PRESTAZIONI SPECIALISTICHE
Ing. M. RASIMELLI
Ordine Ingegneri Provincia di Perugia n° A632

GRUPPO DI PROGETTAZIONE
Ing. D. BONADIES
Ing. P. LOSPENNATO
Ing. A. PELLEGRINI
Ing. M. PIZZI
Ing. M. MARELLI
Ing. A. LUCIA
Ing. M. PROCACCI
Ing. R. CERQUIGLINI
Ing. M. CARAFFINI
Geom. M. BINAGLIA

IL GRUPPO DI PROGETTAZIONE:
MANDATARIA
PINI SWISS ENGINEERS SA — MANDANTE
PINI SWISS ENGINEERS Srl — MANDANTE

IL RESPONSABILE DEL S.I.A.
Arch. E. RASIMELLI

IL GEOLOGO
Dott. S. PIAZZOLI

COORDINATORE PER LA SICUREZZA IN FASE DI PROGETTAZIONE
Ing. L. IDVINE

VISTO: IL RESP. DEL PROCEDIMENTO
Ing. F. RUGGERI

PROTOCOLLO | DATA:

IDROLOGIA E IDRAULICA

OPERE DI ATTRAVERSAMENTO IDRAULICO

INALVEAZIONI "RIU BACU GARDILIS" - "FSN6 - "FSN7"

PLANIMETRIA E PROFILO DI PROGETTO

| CODICE PROGETTO | | | | | | | | | | | | | | | | | NOME FILE | | | | | | | | | | | | | | | | | | |