## SEZIONE LONGITUDINALE
SCALA 1:100

## TOMBINO Tp8 - PROGR. 4+320.00

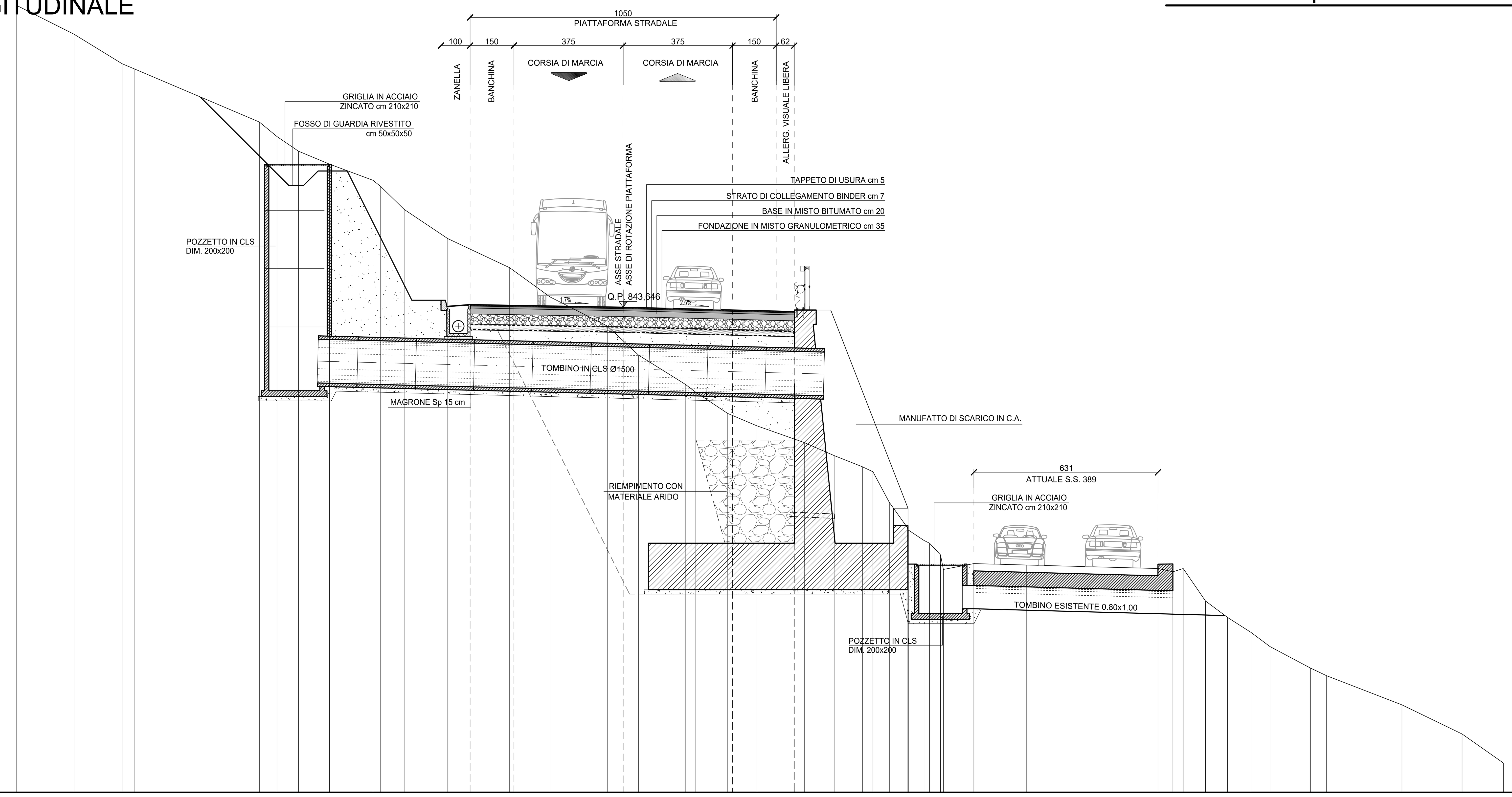


| | |
|---|---|
| QUOTE TERRENO | 854,00 853,01 852,00 851,82 850,00 849,50 849,00 848,56 848,00 847,79 847,00 846,00 845,00 844,00 843,00 842,49 842,00 841,00 840,74 840,00 839,57 839,00 838,55 838,17 838,00 836,95 836,09 836,00 835,64 835,55 835,15 834,65 834,85 834,72 834,68 834,57 834,68 833,56 833,00 832,49 832,00 831,26 831,00 830,00 829,00 828,00 |
| DIST.PARZ. TERRENO | 1,96 1,65 0,44 4,27 0,60 0,74 1,06 1,49 0,26 0,81 1,49 2,12 1,38 1,97 0,55 0,53 1,60 0,34 1,12 1,00 1,62 1,02 0,97 0,36 0,56 0,61 0,54 0,37 1,04 1,81 4,50 0,51 0,35 0,76 0,76 0,80 0,65 1,39 0,56 2,58 2,07 1,42 |
| QUOTE PROGETTO | 843,89 843,89 843,69 843,74 843,71 843,65 843,55 843,50 843,62 843,62 |
| DIST.PARZ.PROGETTO | 1,00 1,00 1,50 3,75 3,75 2,12 1,80 |
| DISTANZE PROGETTO | -7,250 -6,250 -5,250 -3,750 0,000 3,750 5,868 6,068 7,868 |

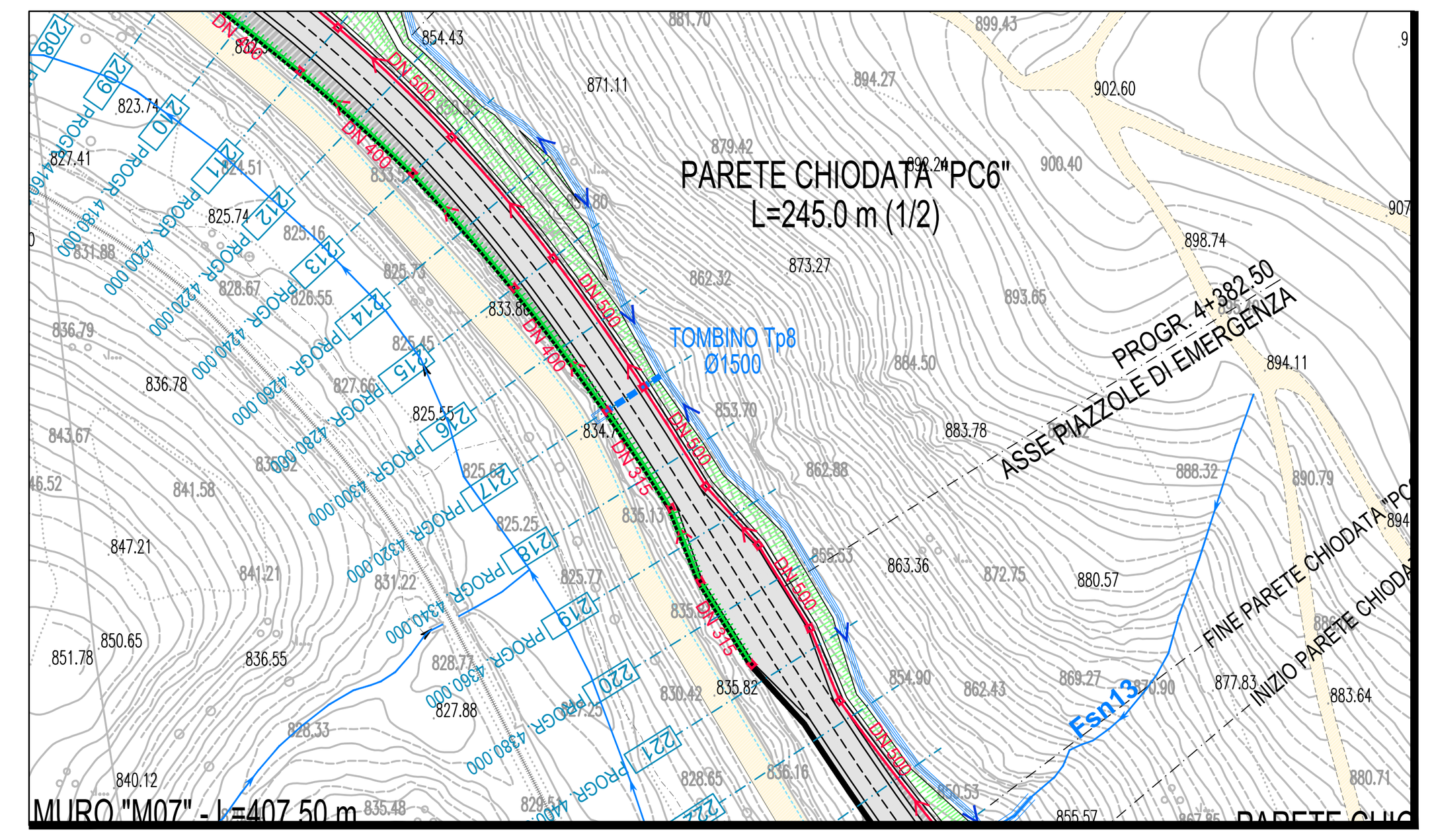


*TOMBINO Tp8 - STRALCIO PLANIMETRICO 1:2.000*

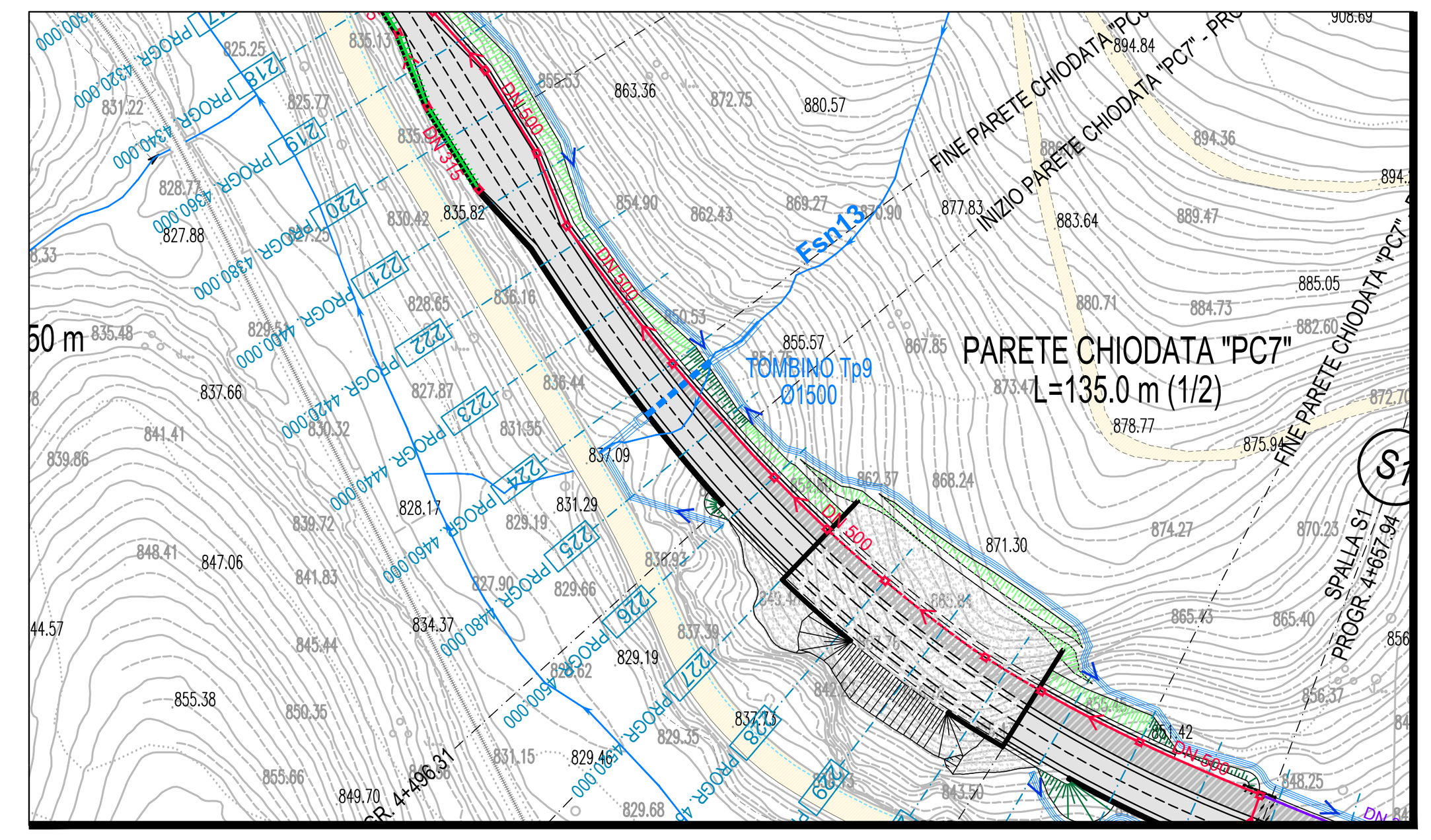


*TOMBINO Tp9 - STRALCIO PLANIMETRICO 1:2.000*

## SEZIONE LONGITUDINALE
SCALA 1:100

## TOMBINO Tp9 - PROGR. 4+467.00

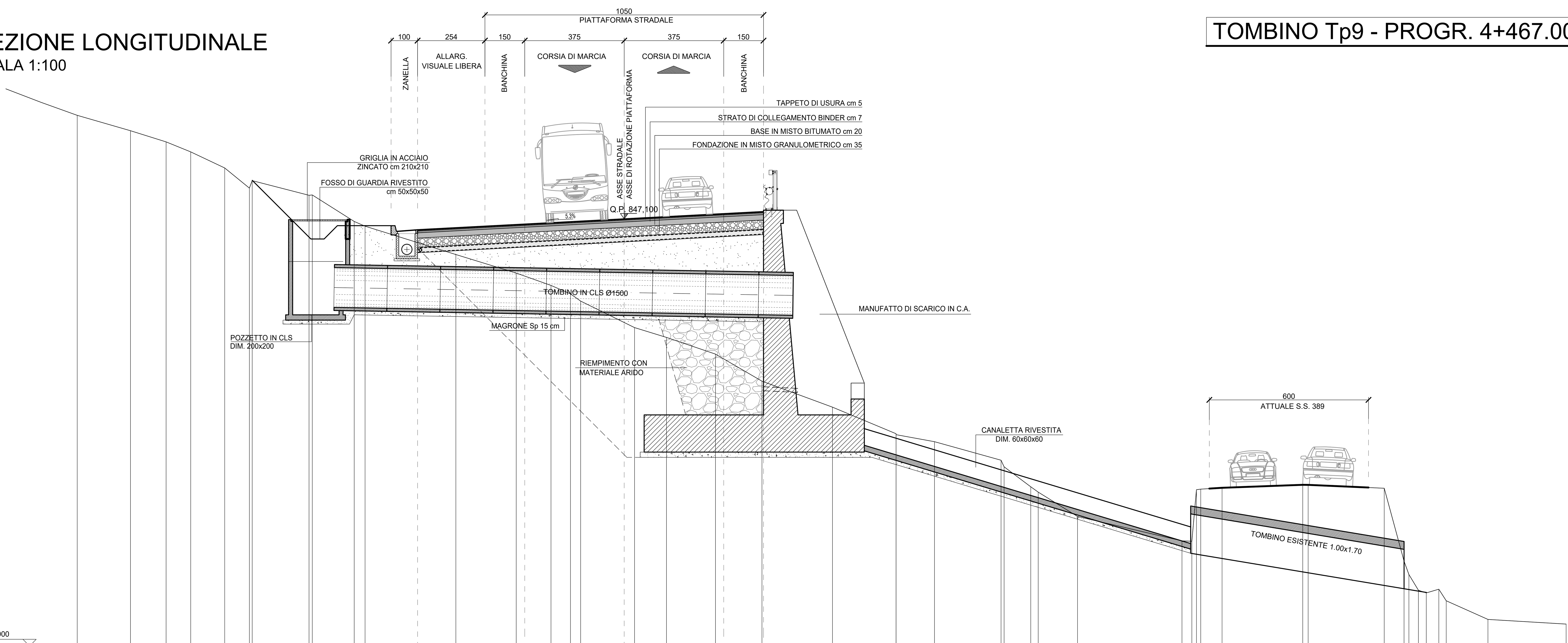


| | |
|---|---|
| QUOTE TERRENO | 850,42 850,00 849,62 849,02 848,26 848,54 847,99 848,00 847,00 846,82 845,75 845,06 844,59 844,27 844,00 843,19 843,00 842,63 842,00 840,98 840,00 839,00 838,96 838,70 838,00 837,75 837,00 836,80 835,88 834,96 834,95 836,38 836,58 837,07 837,07 836,65 834,19 833,69 833,10 833,00 833,14 832,70 832,00 831,82 |
| DIST.PARZ. TERRENO | 1,34 0,93 1,28 0,93 2,14 1,58 0,41 3,42 2,27 1,31 0,74 0,38 1,64 0,39 1,20 1,85 1,75 2,66 2,40 1,45 2,51 1,01 0,28 1,48 3,94 0,37 0,80 3,04 2,87 0,75 0,36 0,30 0,47 0,28 1,57 2,94 |
| QUOTE PROGETTO | 846,87 846,81 846,81 846,69 846,90 847,10 847,30 847,38 847,50 |
| DIST.PARZ.PROGETTO | 1,80 4,04 3,75 3,75 1,50 |
| DISTANZE PROGETTO | -9,875 -9,789 -7,989 -7,789 -3,750 0,000 3,750 5,250 5,450 |

**ANAS S.p.A.**
Direzione Progettazione e Realizzazione Lavori

# S.S. 389 TRONCO VILLANOVA – LANUSEI - TORTOLÌ
# LOTTO BIVIO VILLAGRANDE - SVINCOLO DI ARZANA
DAL Km 51+100,00 DELLA S.S. 389 VAR AL Km 177+930,00 DELLA S.S. 389

PROGETTO DEFINITIVO — COD. CA22

PROGETTAZIONE: ANAS - DIREZIONE PROGETTAZIONE E REALIZZAZIONE LAVORI


**PROGETTISTA E RESPONSABILE INTEGRATORE PRESTAZIONI SPECIALISTICHE**
Ing. M. RASIMELLI
Ordine Ingegneri Provincia di Perugia n° A632

**GRUPPO DI PROGETTAZIONE**
Ing. D. BONADIES, Ing. P. LOSPENNATO, Ing. S. PELLEGRINI, Ing. A. POLLI, Ing. M. MARELLI, Ing. A. LUCIA, Ing. M. PROCACCI, Ing. R. CERQUIGLINI, Ing. M. CARAFFINI, Geom. M. BINAGLIA

**IL RESPONSABILE DEL S.I.A.**
Arch. E. RASIMELLI

**IL GEOLOGO**
Dott. S. PIAZZOLI

**COORDINATORE PER LA SICUREZZA IN FASE DI PROGETTAZIONE**
Ing. L. IOVINE

**VISTO: IL RESP. DEL PROCEDIMENTO**
Ing. F. RUGGIERI

**IL GRUPPO DI PROGETTAZIONE:**
rpa — Str. del Colle, 1/a - Fraz. Fontana 06132 Perugia - Italia — MANDATARIA
UNI ISO 9001:2008 UNI EN ISO 14001:2004
PINI SWISS — PINI SWISS ENGINEERS SA — Via Besso 7 - 6900 Lugano - Svizzera — MANDANTE
PINI ITALIA — PINI SWISS ENGINEERS Srl — Via Cavour 2 - 22074 Lomazzo (CO) - Italia — MANDANTE


PROTOCOLLO — DATA:

# IDROLOGIA E IDRAULICA
OPERE DI ATTRAVERSAMENTO IDRAULICO

RACCORDO FOSSI DI GUARDIA
TOMBINO "Tp8" - PROG. 4+320.00 / TOMBINO "Tp9" - PROG. 4+467.00

| CODICE PROGETTO (PROGETTO / LIV. PROG. / N. PROG.) | NOME FILE | REVISIONE | |
|---|---|---|---|
| DPCA22 D 2002 | P00_OI00_IDR_SL04_A | | |
| | CODICE ELAB. P00OI00IDRSL04 | A | 1:100 |

| REV. | DESCRIZIONE | DATA | REDATTO | VERIFICATO | APPROVATO |
|---|---|---|---|---|---|
| D | | | | | |
| C | | | | | |
| B | | | | | |
| A | PRIMA EMISSIONE | SETTEMBRE 2020 | BENEMIO | LOSPENNATO | RASIMELLI |