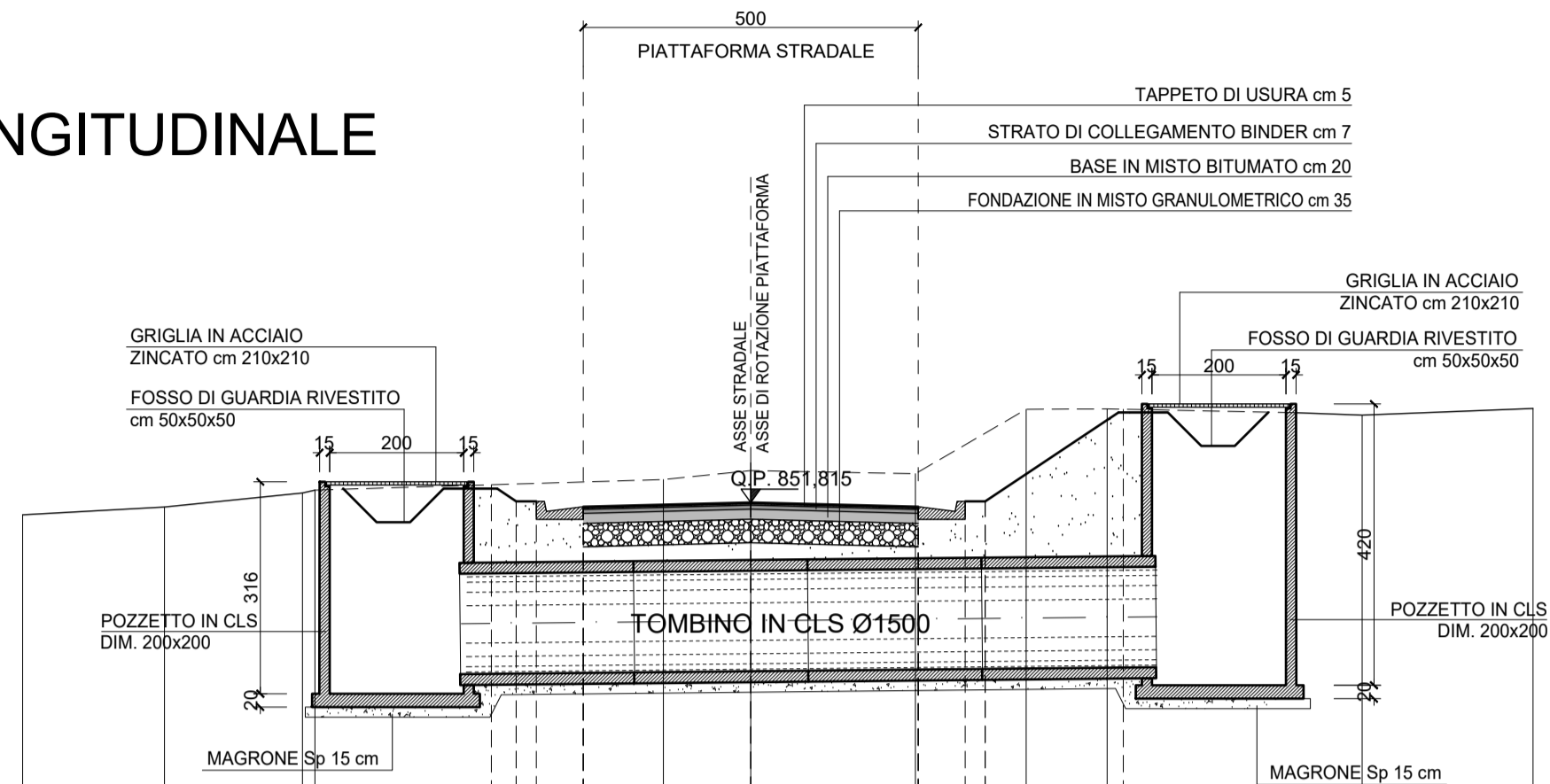


**TOMBINO Ts5 - PROGR. 0+020.000**

**"INTERSEZIONE NORD" - "RACCORDO EST"  
COLLEG. VIABILITA' SECONDARIA**

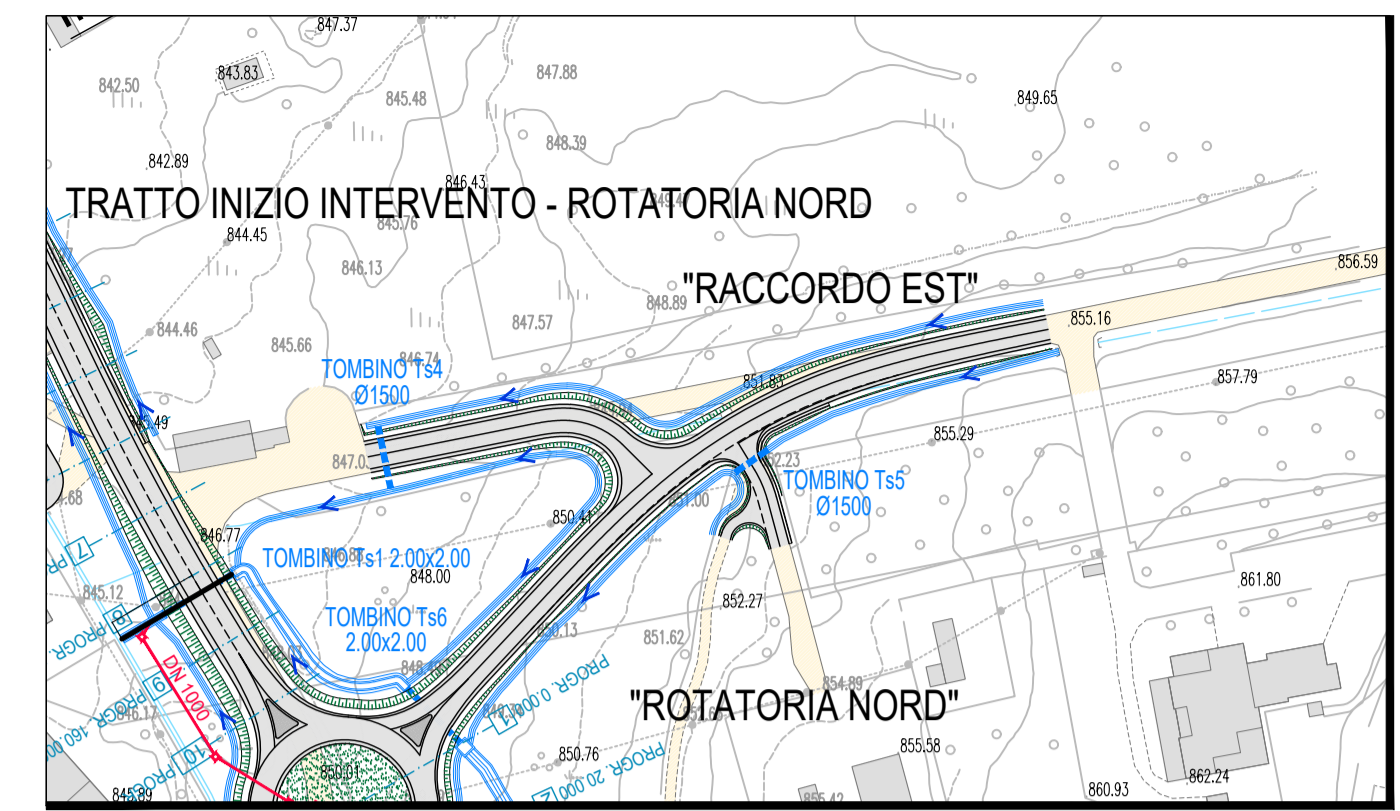
**SEZIONE LONGITUDINALE  
SCALA 1:100**



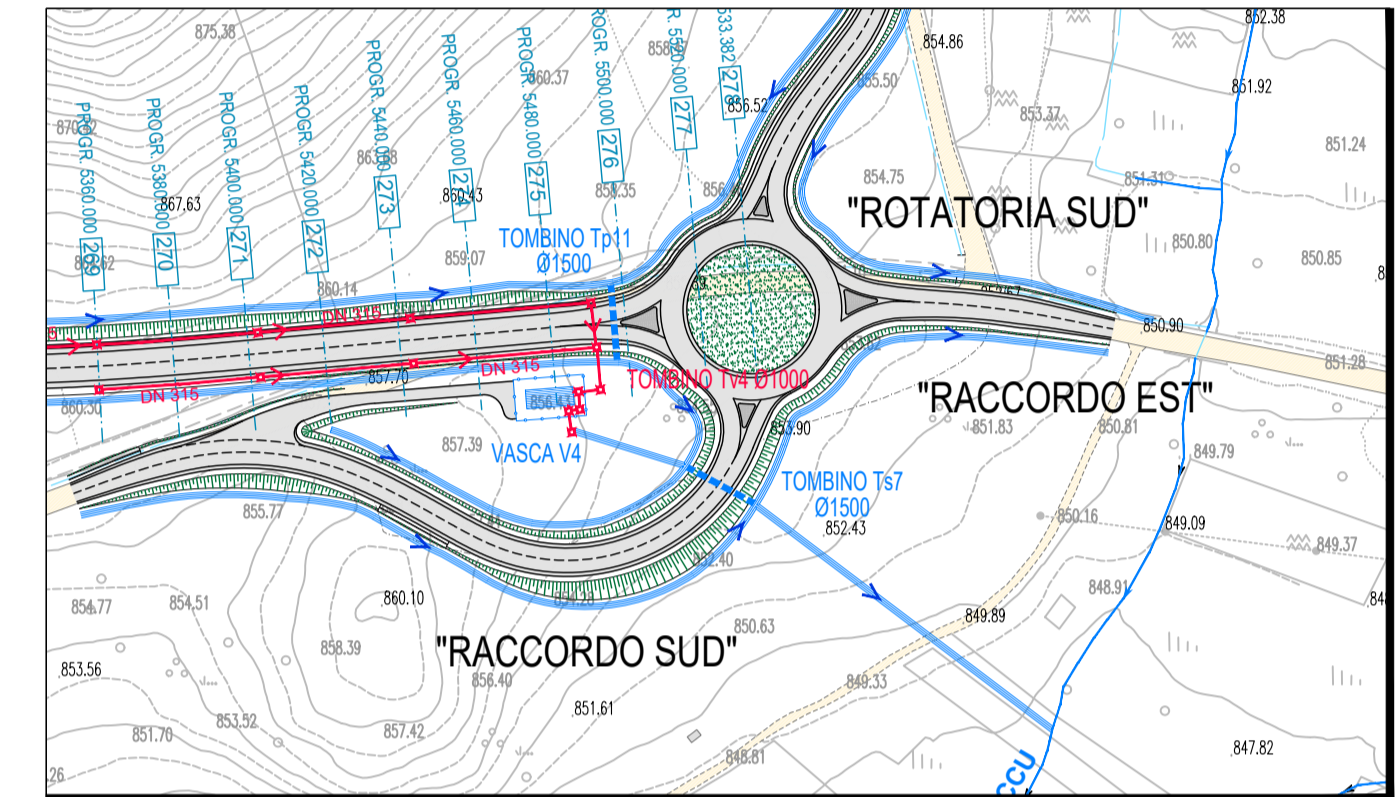
SCALA 1:100

QT.RIF. 843.000

QUOTE TERRENO	851.63	851.75	851.96 852.00		852.16	852.29	852.24	853.21	853.21	853.12
DIST.PARZ. TERRENO	2.12	2.06		5.20	1.30	2.46	1.65	1.21		3.81
QUOTE PROGETTO			852.08 851.83 851.83	851.75	851.81	851.75	851.83 851.83	853.21	853.21	
DIST.PARZ.PROGETTO			0.37 0.30 0.70	2.50	2.50	0.70	0.30 0.30	2.06		
DISTANZE PROGETTO			-3.871 -3.500 -3.200	-2.900	-0.000	-2.500	-3.200 -3.500	-5.580		



TOMBINO Ts5 - STRALCIO PLANIMETRICO 1:2.000

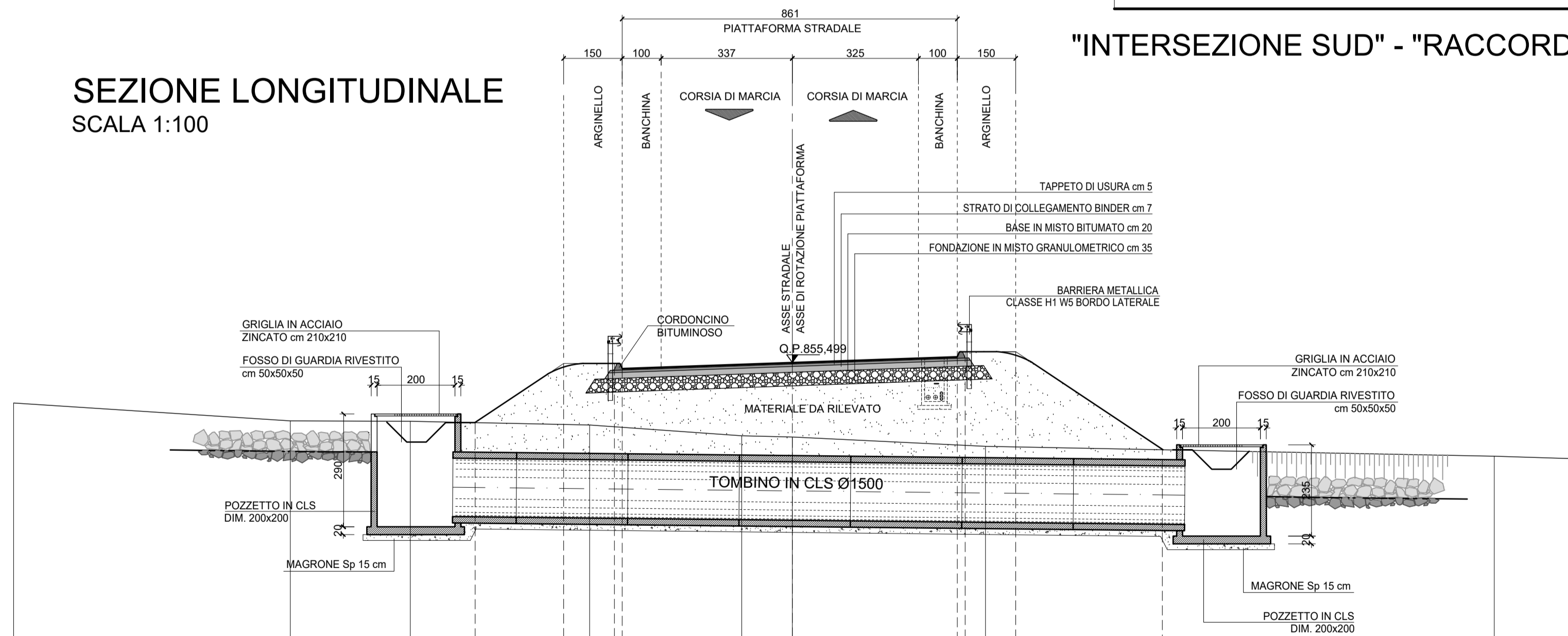


TOMBINO Ts7 - STRALCIO PLANIMETRICO 1:2.000

**TOMBINO Ts7 - PROGR. 0+184.000**

**"INTERSEZIONE SUD" - "RACCORDO SUD"**

**SEZIONE LONGITUDINALE  
SCALA 1:100**



SCALA 1:100

QT.RIF. 845.000

QUOTE TERRENO	854.46	854.00	853.99	853.89	853.62	853.58	853.34	853.09	853.03
DIST.PARZIALI TERRENO		7.11	3.08	4.60	3.91	1.30	4.96	13.07	1.97
QUOTE PROGETTO			853.95	855.47	855.47 855.35	855.50	855.65 855.77	855.77	853.26
DIST.PARZIALI PROGETTO			2.27	1.30	4.37	4.24	1.30	3.76	
DISTANZE PROGETTO			-8.145	-5.872	-4.570 -4.366	-0.000	-4.239 -4.439	-5.739	-9.504



**ANAS S.p.A.**

Direzione Progettazione e Realizzazione Lavori

**S.S. 389 TRONCO VILLANOVA – LANUSEI - TORTOLI  
LOTTO BIVIO VILLAGRANDE - SVINCOLO DI ARZANA  
DAL Km 51+100,00 DELLA S.S. 389 VAR AL Km 177+930,00 DELLA S.S. 389**

**PROGETTO DEFINITIVO**

COD. CA22

PROGETTAZIONE: ANAS - DIREZIONE PROGETTAZIONE E REALIZZAZIONE LAVORI

PROGETTISTA E RESPONSABILE INTEGRATORE PRESTAZIONI SPECIALISTICHE

Ing. M. RASIMELLI  
Ordine Ingegneri Provincia di Perugia n° A632

GRUPPO DI PROGETTAZIONE

Ing. D. BONADIES  
Ing. P. LOSPENNATO  
Ing. S. PELLEGRINI  
Ing. A. POLLI  
Ing. M. MARELLI  
Ing. A. LUCIA

Ing. M. PROCACCI  
Ing. R. CERQUIGLINI  
Geom. M. BINAGLIA

IL RESPONSABILE DEL S.I.A.

Arch. E. RASIMELLI

IL GEOLOGO

Dott. S. PIAZZOLI

COORDINATORE PER LA SICUREZZA IN FASE DI PROGETTAZIONE

Ing. L. IOVINE

VISTO: IL RESP. DEL PROCEDIMENTO

Ing. F. RUGGIERI

PROTOCOLLO

DATA:

IL GRUPPO DI PROGETTAZIONE:



**PINI SWISS ENGINEERS SA**  
MANDANTE

**PINI SWISS ENGINEERS Srl**  
MANDANTE

**IDROLOGIA E IDRAULICA  
OPERE DI ATTRAVERSAMENTO IDRAULICO  
RACCORDO FOSSI DI GUARDIA**

TOMBINO "Ts5" - PROGR. 0+020.00 / TOMBINO "Ts7" - PROGR. 0+184.00

CODICE PROGETTO	NOME FILE	REVISIONE	
P00_OI00_IDR_SL09_A	P00_OI00_IDR_SL09_A	A	1:100
PROGETTO	LIV. PROG.	N. PROG.	
DPCA22	D	2002	
D			
C			
B			
A	PRIMA EMISSIONE	SETTEMBRE 2020	BENEMIO LOSPENNATO RASIMELLI
REV.	DESCRIZIONE	DATA	BENEMIO LOSPENNATO RASIMELLI
		REDDATTO	VERIFICATO APPROVATO