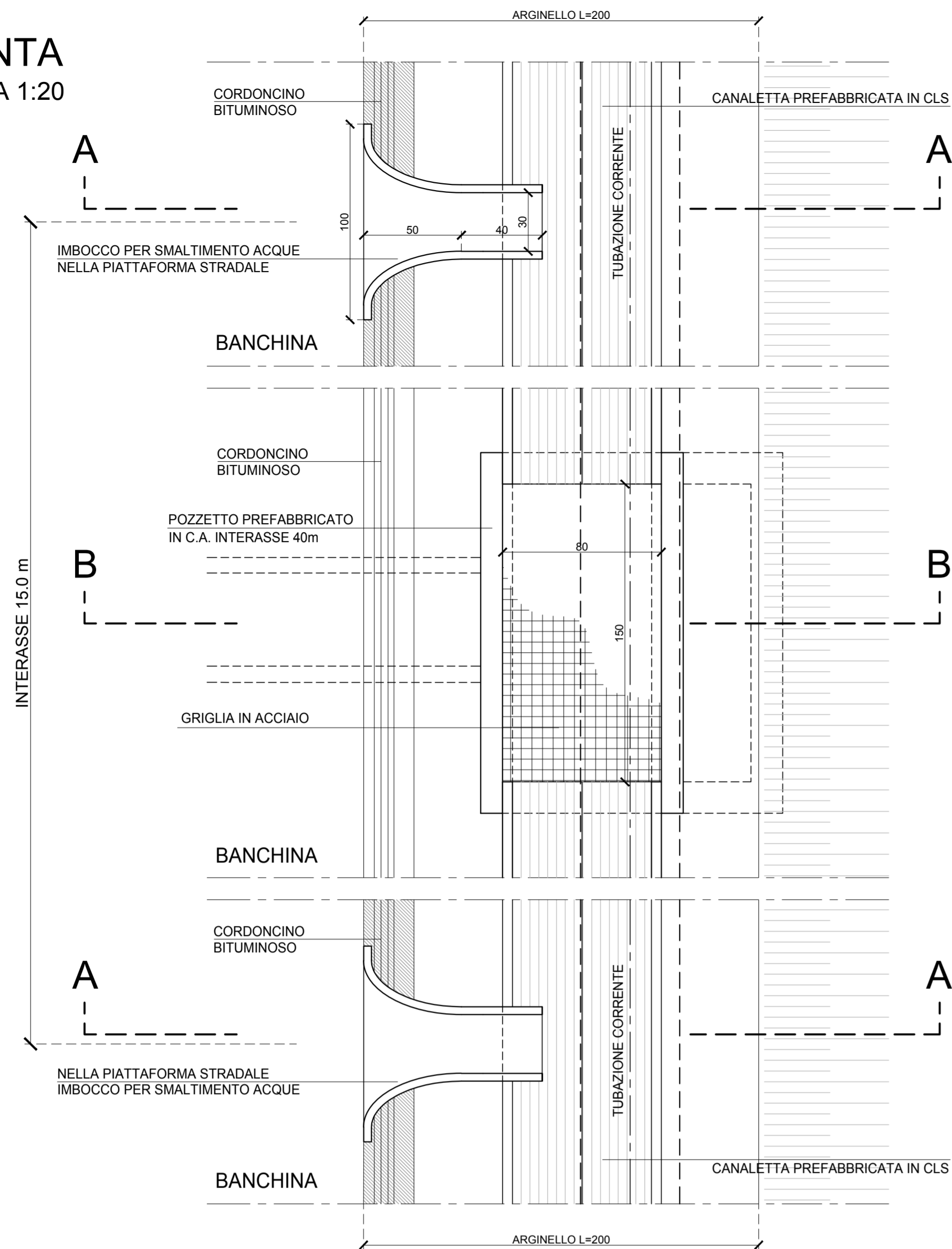
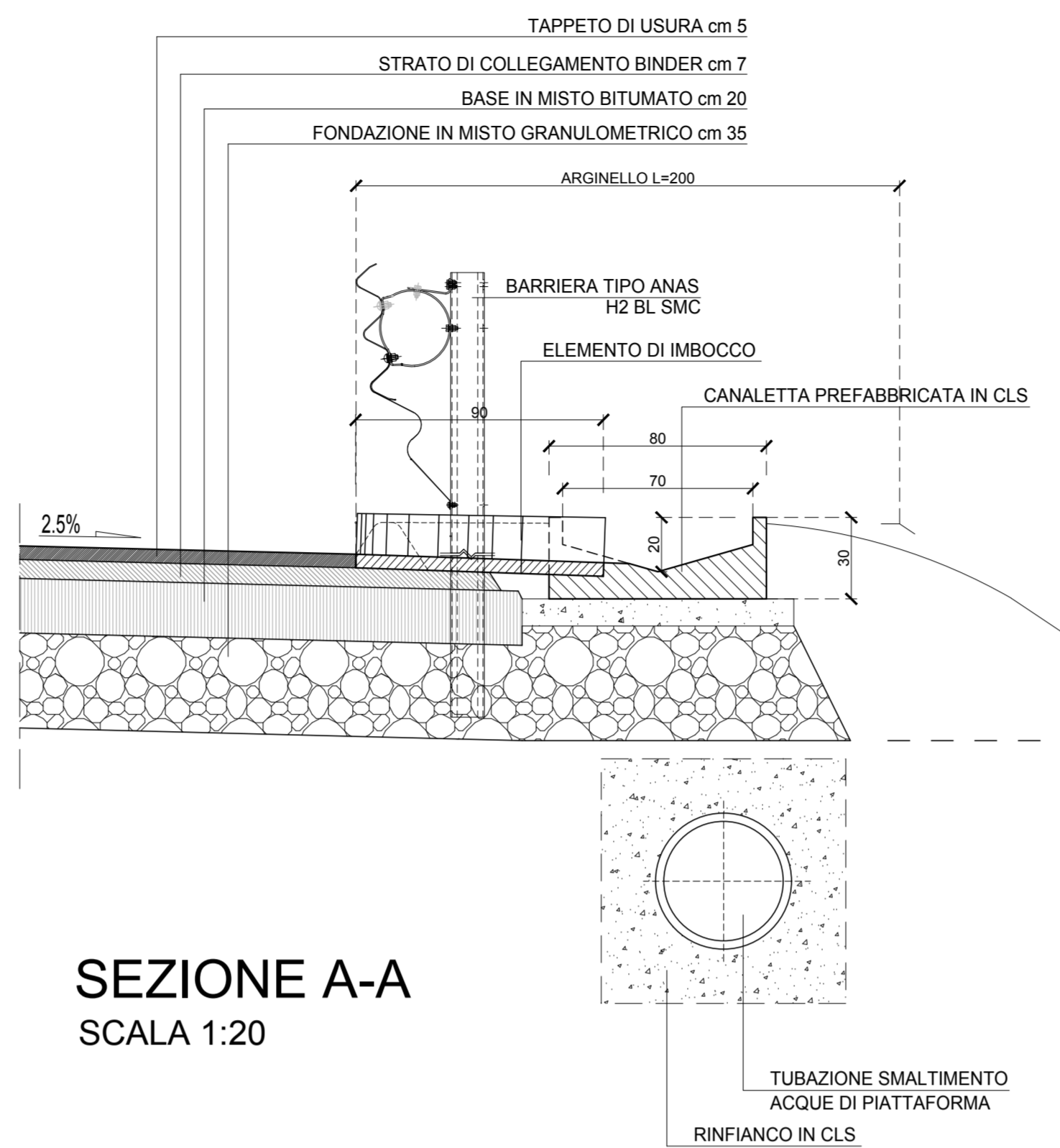


PIANTA
SCALA 1:20

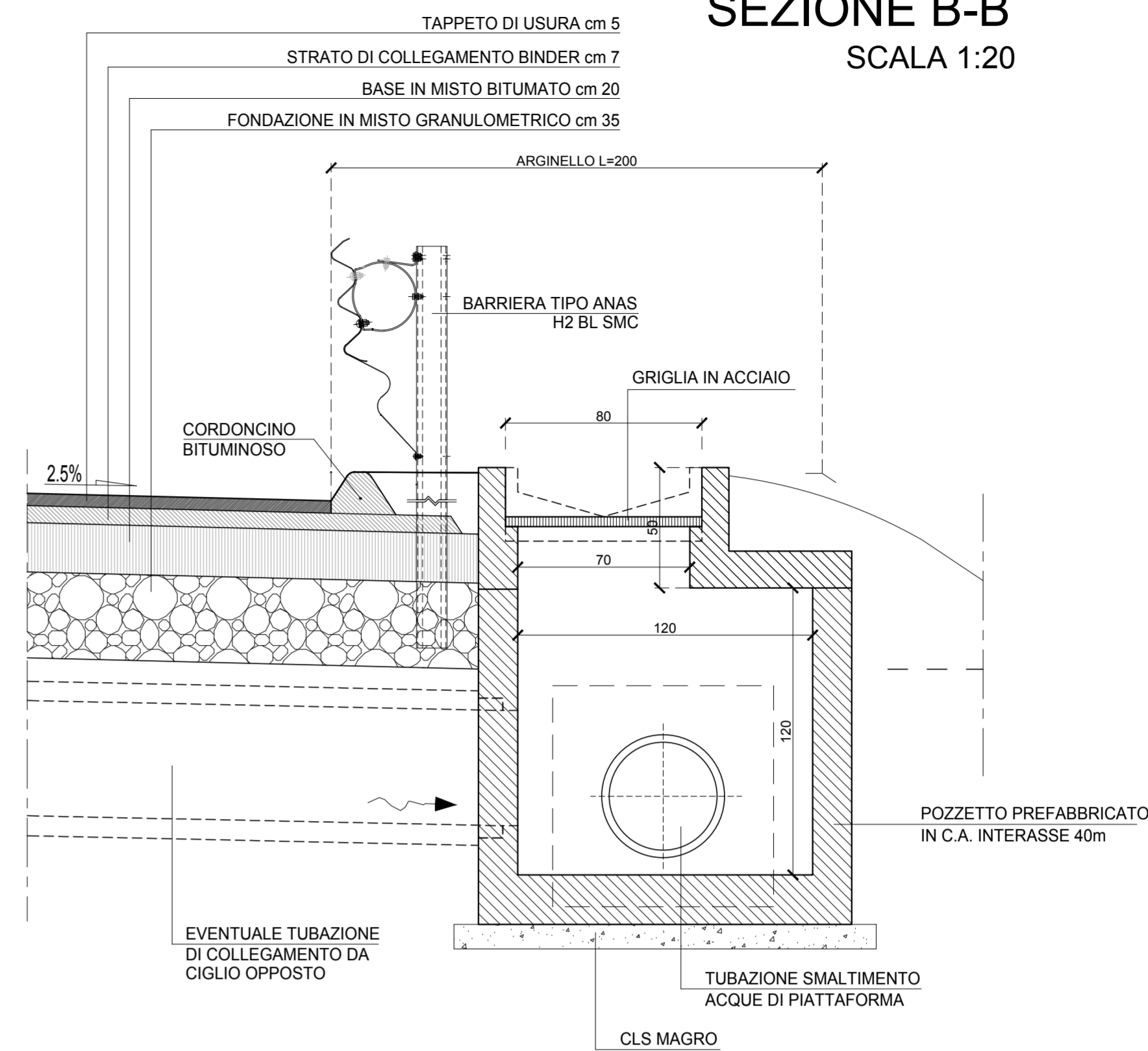


PARTICOLARE "A"
SMALTIMENTO ACQUE DI PIATTAFORMA
SCALA 1:20

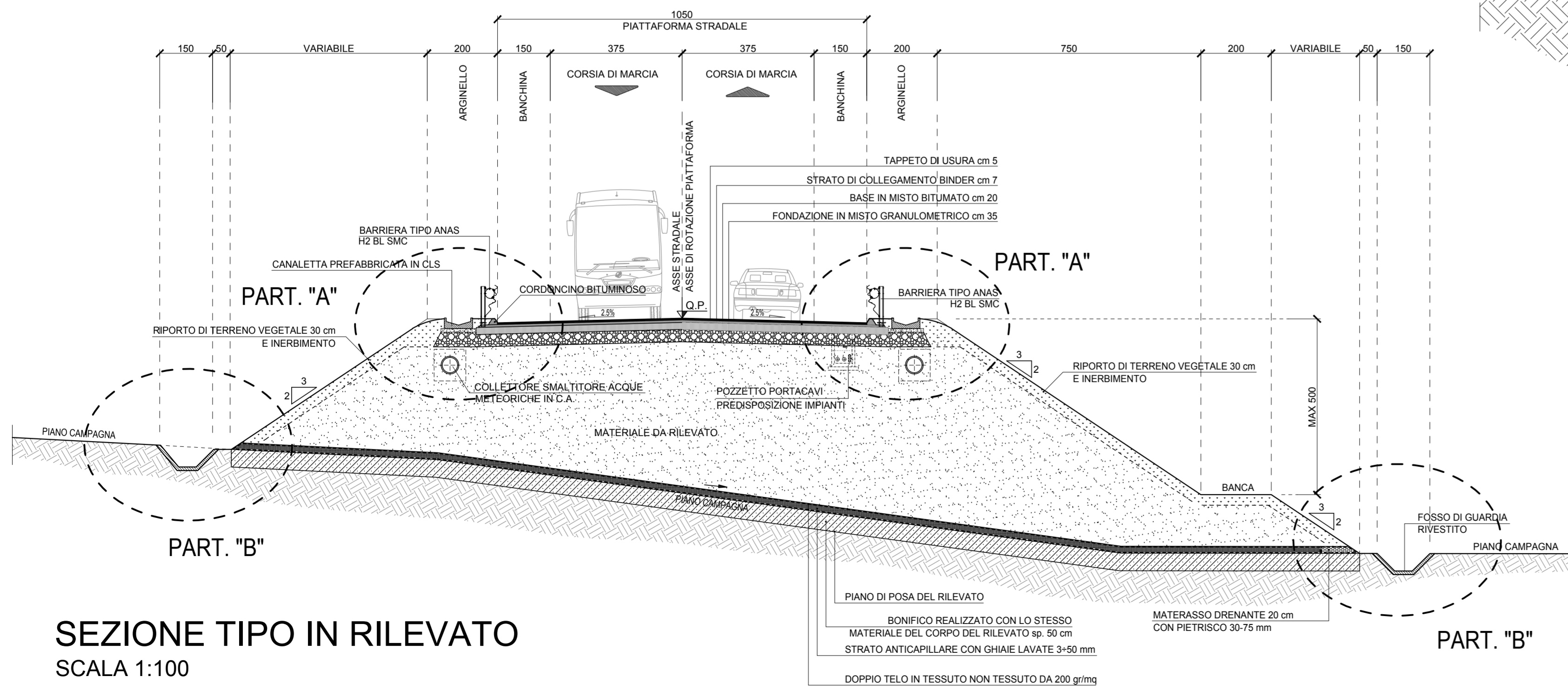


SEZIONE A-A
SCALA 1:20

SEZIONE B-B
SCALA 1:20

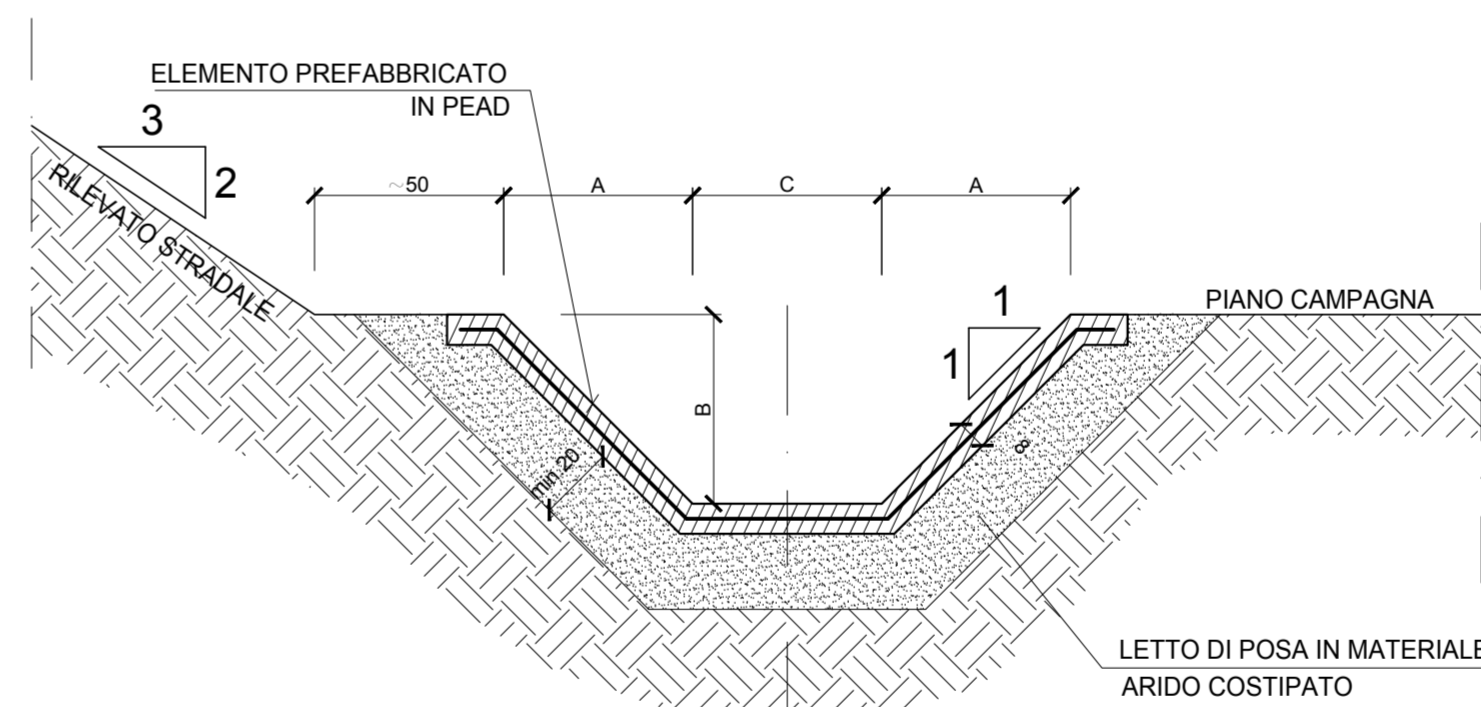


SEZIONI STRADALI TIPO "C1" - EXTRAURBANE SECONDARIE



SEZIONE TIPO IN RILEVATO
SCALA 1:100



PARTICOLARE "B"
FOSSI DI GUARDIA RIVESTITI
SCALA 1:20



POSA AL PIEDE DEL RILEVATO

FR	A	B	C
50	50	50	50
60	60	60	60

NB: L'ARMATURA DEI RIVESTIMENTI DEI FOSSI È COSTITUITA DA RETE ELETTROSALDATA Ø8 10X10

S.S. 389 TRONCO VILLANOVA – LANUSEI - TORTOLÌ
LOTTO BIVIO VILLAGRANDE - SVINCOLO DI ARZANA
DAL Km 51+100,00 DELLA S.S. 389 VAR AL Km 177+930,00 DELLA S.S. 389

PROGETTO DEFINITIVO COD. CA22

PROGETTAZIONE: ANAS - DIREZIONE PROGETTAZIONE E REALIZZAZIONE LAVORI

PROGETTISTA E RESPONSABILE INTEGRATORE PRESTAZIONI SPECIALISTICHE
Ing. M. RASIMELLI
Ordine Ingegneri Provincia di Perugia n° 4632

GRUPPO DI PROGETTAZIONE
Ing. D. BONADIES Ing. M. PROCACCI
Ing. P. LOSPENNATO Ing. R. CEROUGLINI
Ing. S. PELLEGRINI Ing. M. CARAFFINI
Ing. A. PULLI Geom. M. BINAGLIA
Ing. M. MARELLI
Ing. A. LUCIA



IL RESPONSABILE DEL S.I.A.
Arch. E. RASIMELLI

IL GEOLOGO
Dott. S. PIAZZOLI

COORDINATORE PER LA SICUREZZA IN FASE DI PROGETTAZIONE
Ing. L. IOVINE

VISTO: IL RESP. DEL PROCEDIMENTO
Ing. F. RUGGIERI

IL GRUPPO DI PROGETTAZIONE:

MANDATARIA

PINI PINI SWISS ENGINEERS SA
SWISS
MANDANTE

PINI PINI SWISS ENGINEERS SI
ITALIA
MANDANTE

IDROLOGIA E IDRAULICA
OPERE TIPO DI REGIMAZIONE IDRAULICA
PIANTE E SEZIONI - TAVOLA 1

CODICE PROGETTO		NOME FILE		REVISIONE	
PROGETTO	LIV. PROG. N. PROG.	P00_O100_IDR_DT01_A			
DPCA22 D 2002		CODICE ELAB. P00O100IDRDT01		A 1:100/1:20	
D					
C					
B					
A	PRIMA EMISSIONE	SETTEMBRE 2020	BINAGLIA	AZZAROLI	RASIMELLI
REV.	DESCRIZIONE	DATA	REDATTO	VERIFICATO	APPROVATO