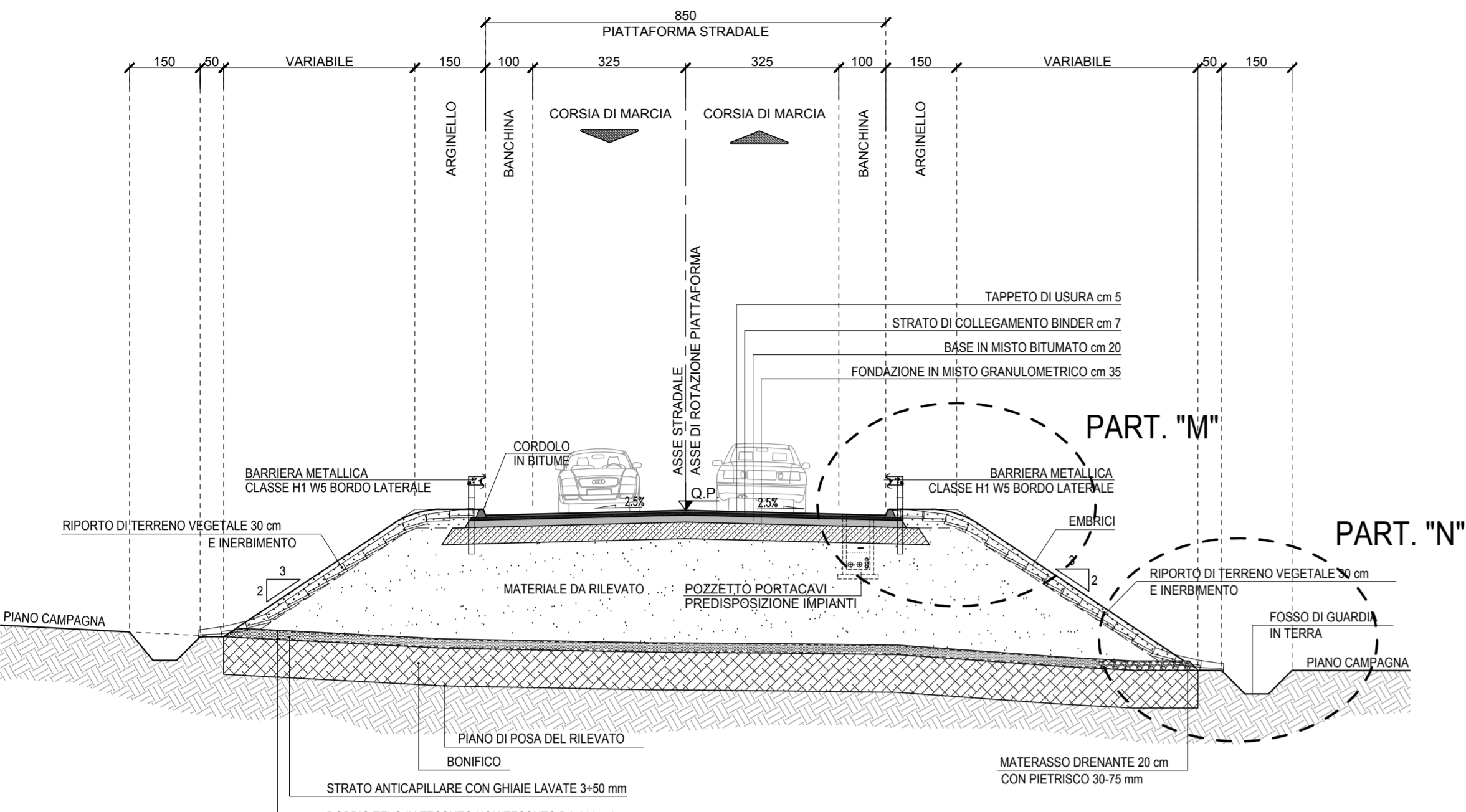
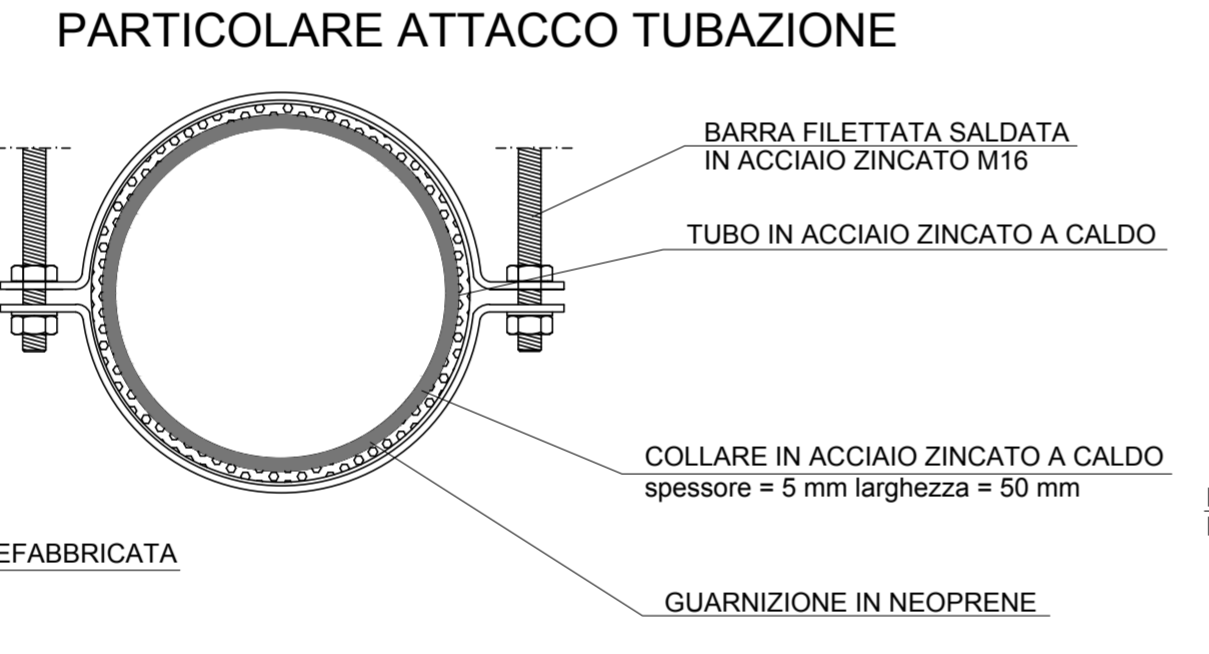
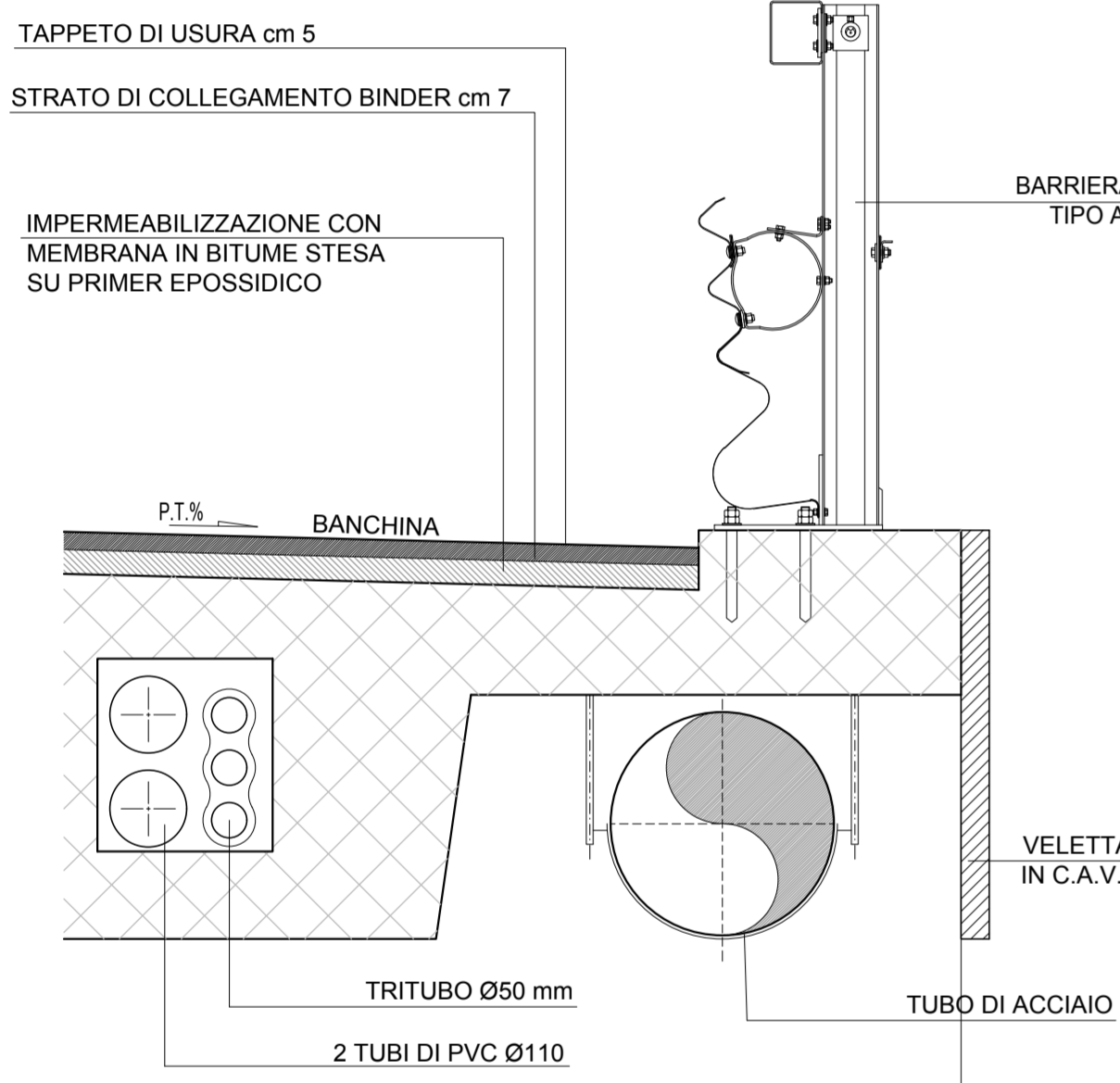
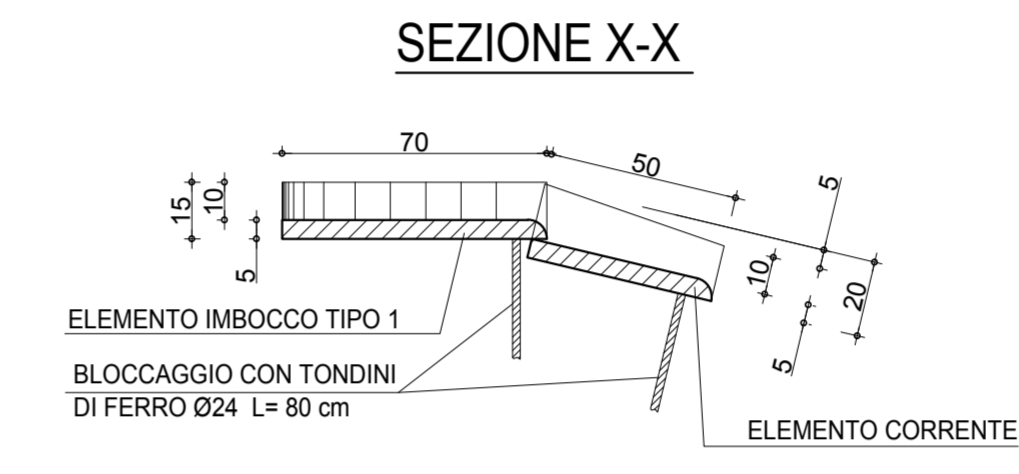
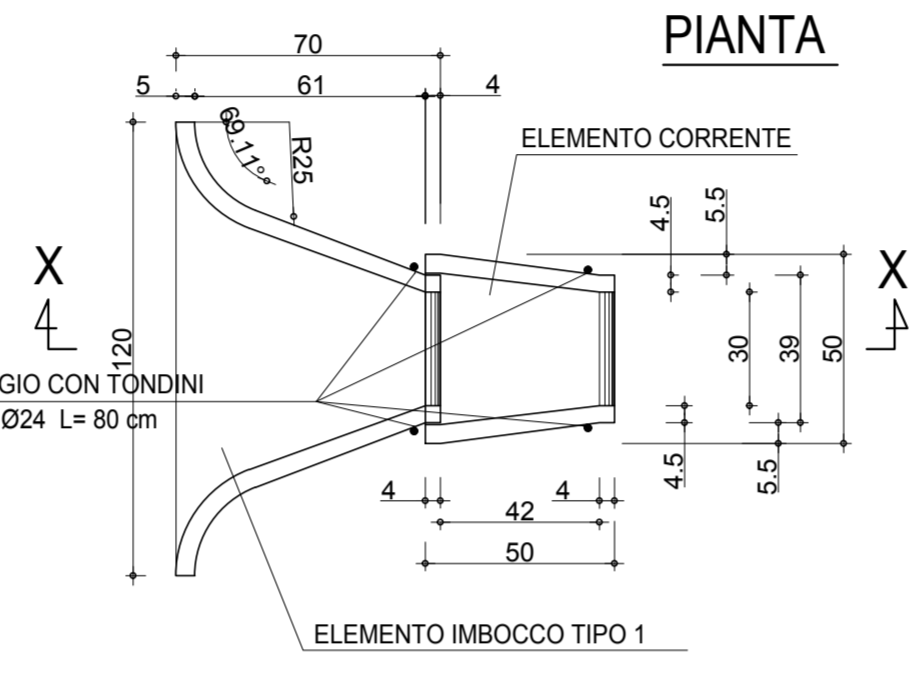
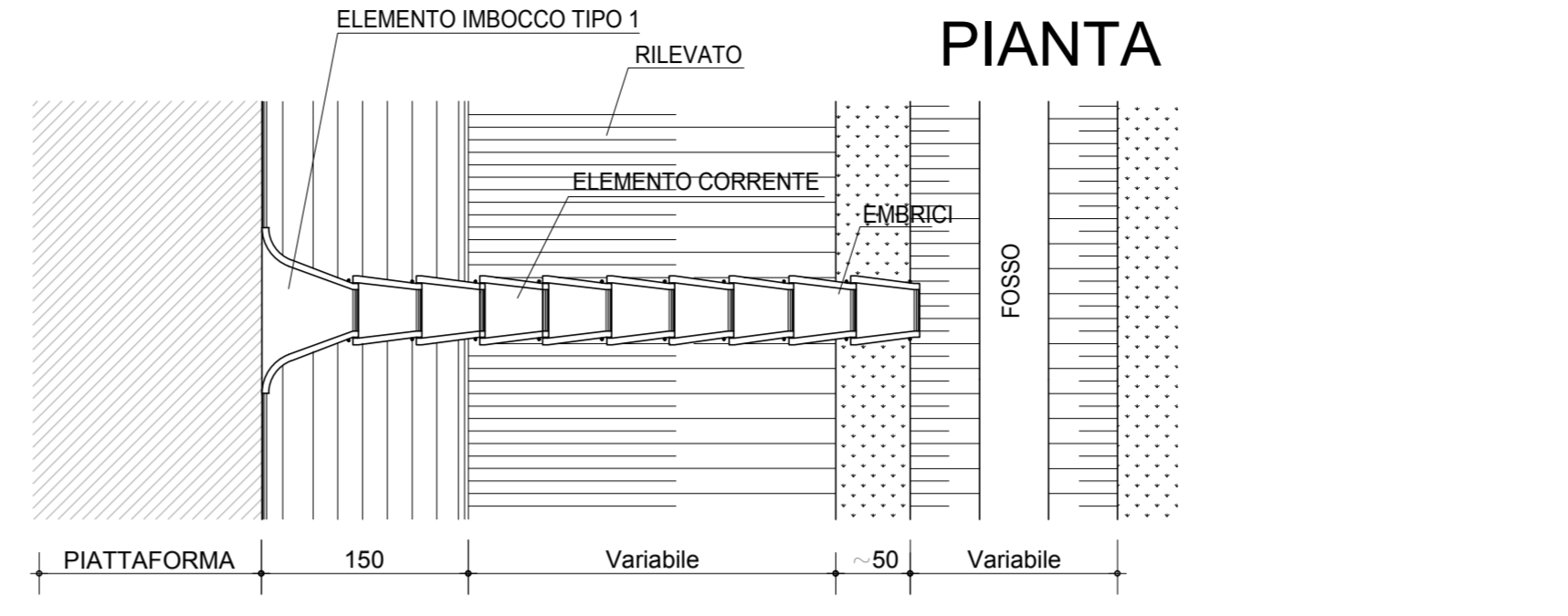


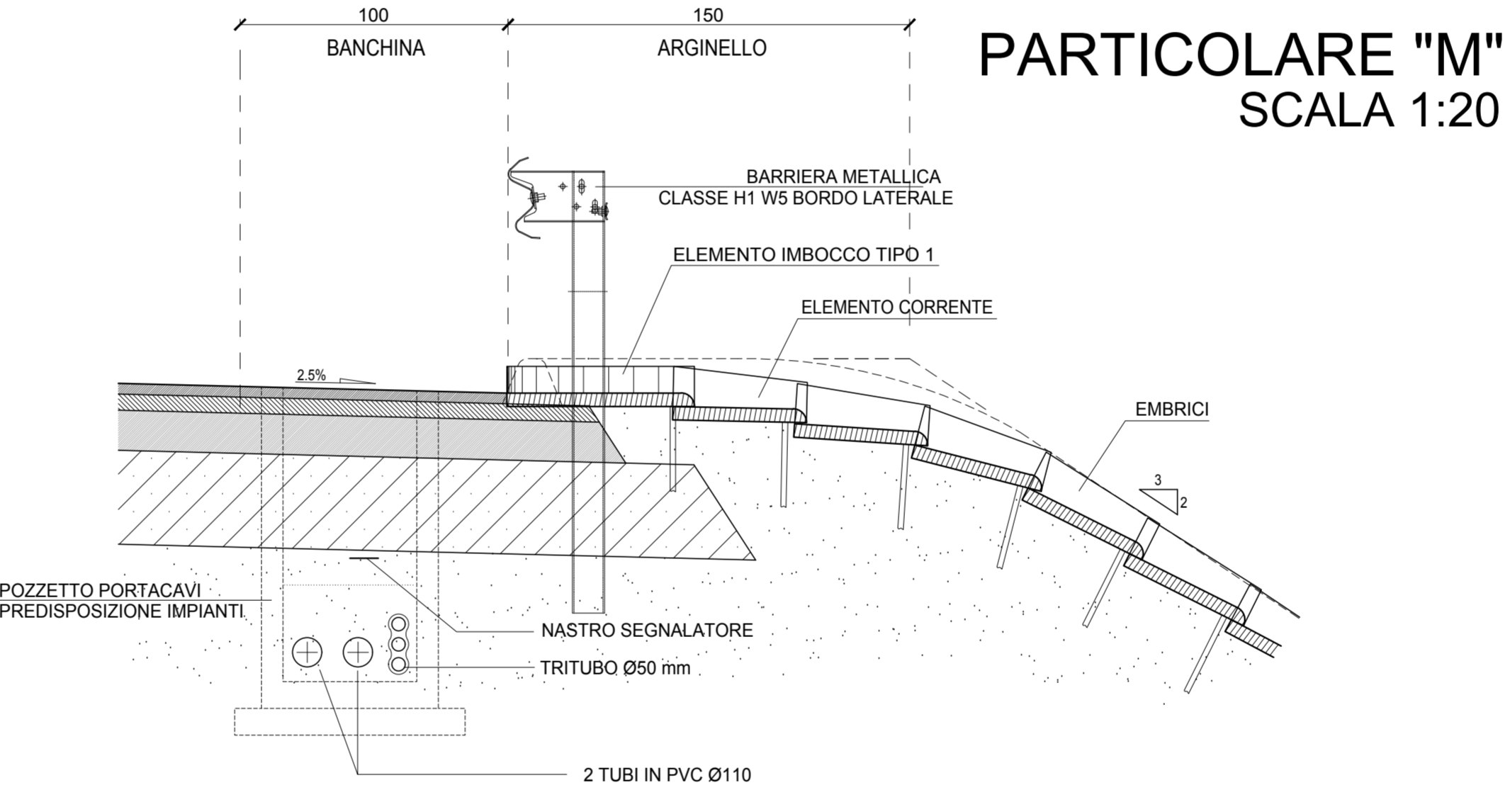
# SEZIONI STRADALI TIPO "F2" LOCALI - AMBITO EXTRAURBANO



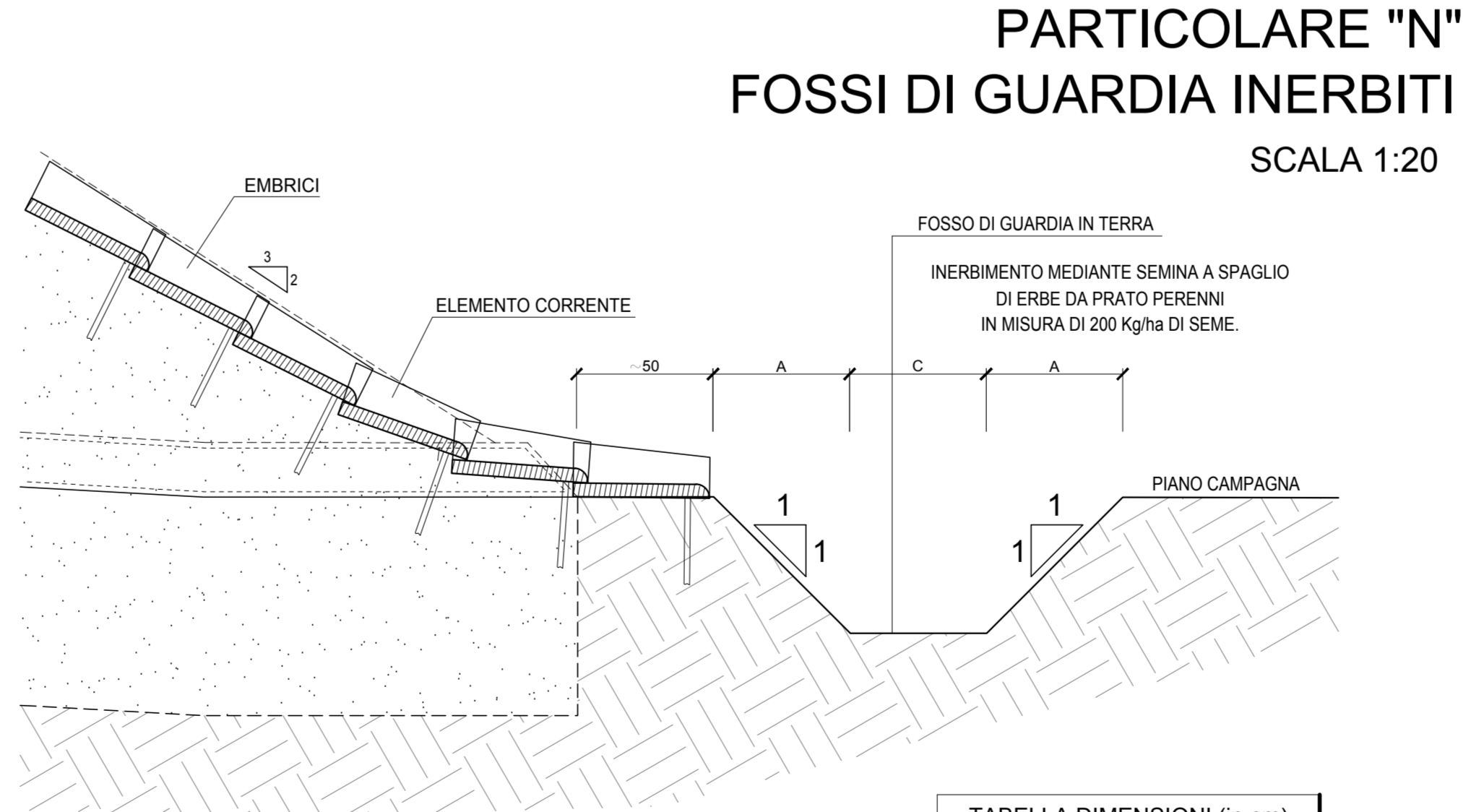
SEZIONE TIPO IN RILEVATO  
SCALA 1:100



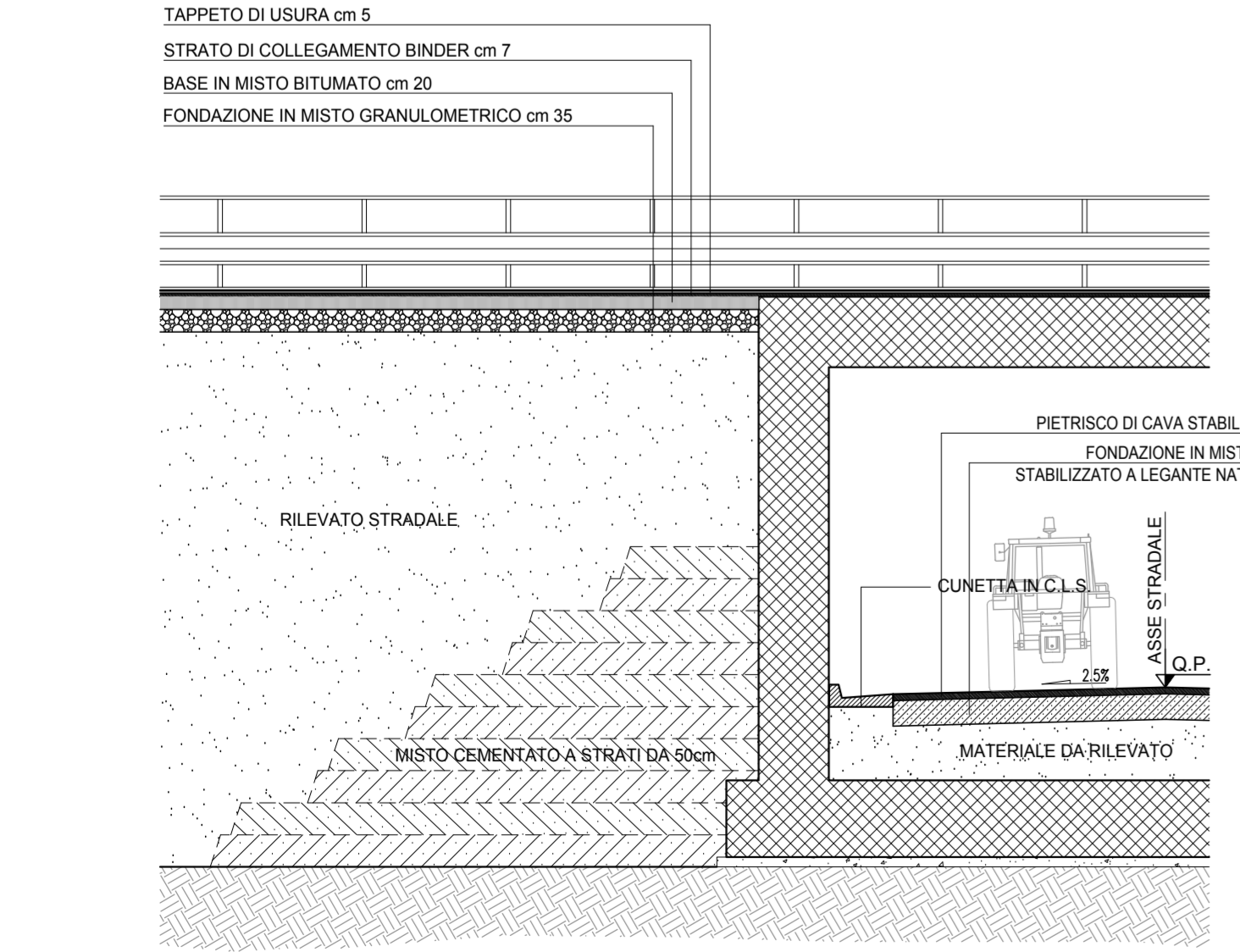
PARTICOLARE "P"  
SCALA 1:20



PARTICOLARE "M"  
SCALA 1:20



PARTICOLARE "N"  
FOSSI DI GUARDIA INERBITI  
SCALA 1:20



SEZIONE TIPO SOTTOPASSO  
SCALA 1:100

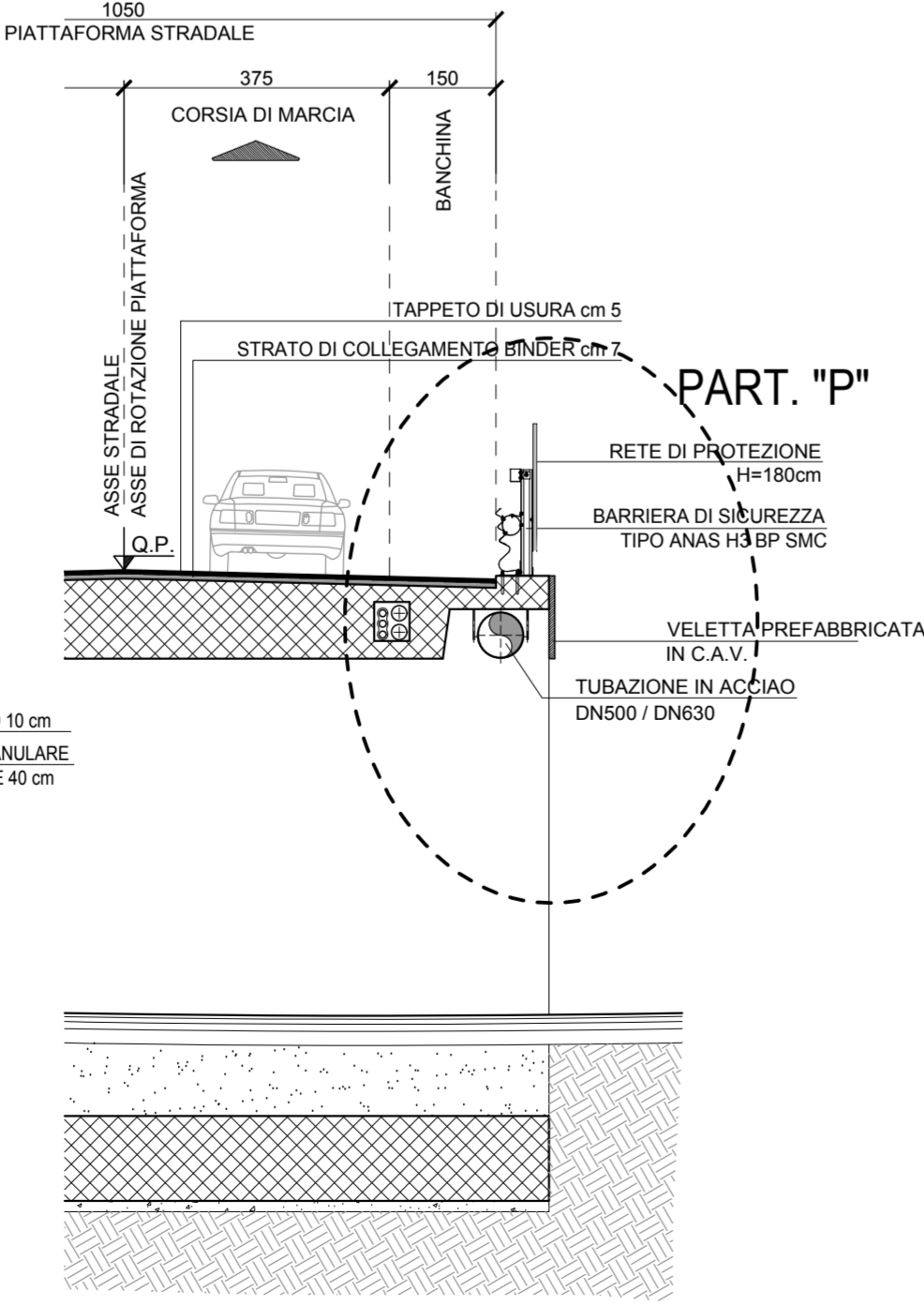


TABELLA DIMENSIONI (in cm)			
FI	A	B	C
50	50	50	50
60	60	60	60



**S.S. 389 TRONCO VILLANOVA – LANUSEI - TORTOLÌ**  
**LOTTO BIVIO VILLAGRANDE - SVINCOLO DI ARZANA**  
 DAL Km 51+100,00 DELLA S.S. 389 VAR AL Km 177+930,00 DELLA S.S. 389

PROGETTO DEFINITIVO		COD. CA22
PROGETTAZIONE: ANAS - DIREZIONE PROGETTAZIONE E REALIZZAZIONE LAVORI		
PROGETTISTA E RESPONSABILE INTEGRATORE PRESTAZIONI SPECIALISTICHE Ing. M. RASIMELLI Online: <a href="http://www.provincia.pesaro.it/ME32">www.provincia.pesaro.it/ME32</a>		
GRUPPO DI PROGETTAZIONE Ing. D. BONADIES Ing. M. PROCACCI Ing. P. LOSPENNATO Ing. R. CEROUGLINI Ing. S. PELLEGRINI Ing. M. CARAFFINI Ing. A. PULLI Geom. M. BINAGLIA Ing. M. MARELLI Ing. A. LUCIA		
IL RESPONSABILE DEL S.I.A. Arch. E. RASIMELLI		
IL GEOLOGO Dott. S. PIAZZOLI		
COORDINATORE PER LA SICUREZZA IN FASE DI PROGETTAZIONE Ing. L. IOVINE		
VISTO: IL RESP. DEL PROCEDIMENTO Ing. F. RUGGIERI		
PROTOCOLLO	DATA:	

IDROLOGIA E IDRAULICA			
OPERE TIPO DI REGIMAZIONE IDRAULICA			
PIANTE E SEZIONI - TAVOLA 4			
CODICE PROGETTO	NOME FILE	REVISIONE	
PROGETTO LIV. PROG. N. PROG.	P00_O100_IDR_DT04_A		
DPCA22 D 2002	CODICE ELAB. P00O100IDRDT04	A	1:100/1:20
D			
C			
B			
A	PRIMA EMISSIONE	SETTEMBRE 2020	BINAGLIA AZZAROLI RASIMELLI
REV.	DESCRIZIONE	DATA	REDATTO VERIFICATO APPROVATO