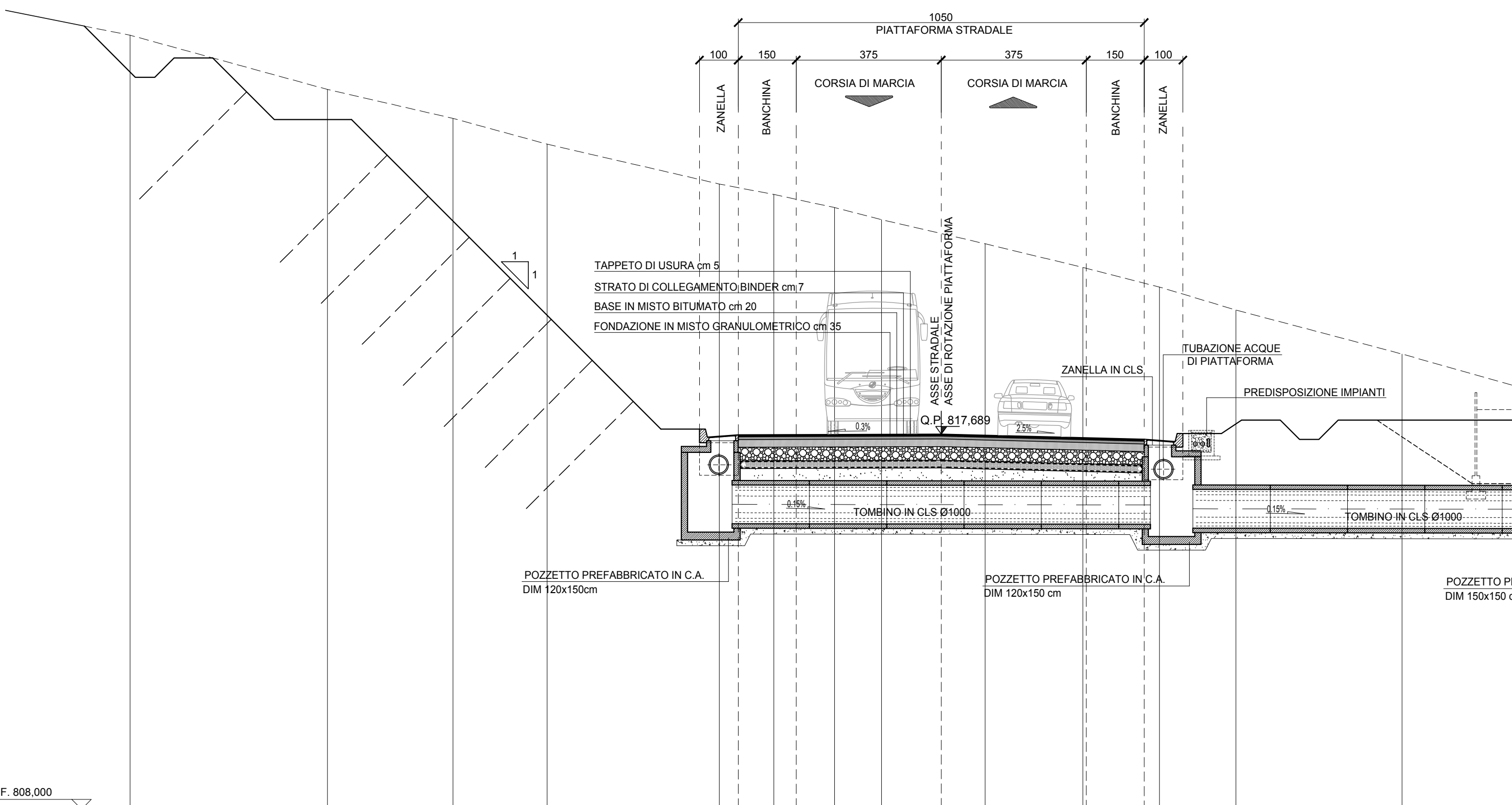
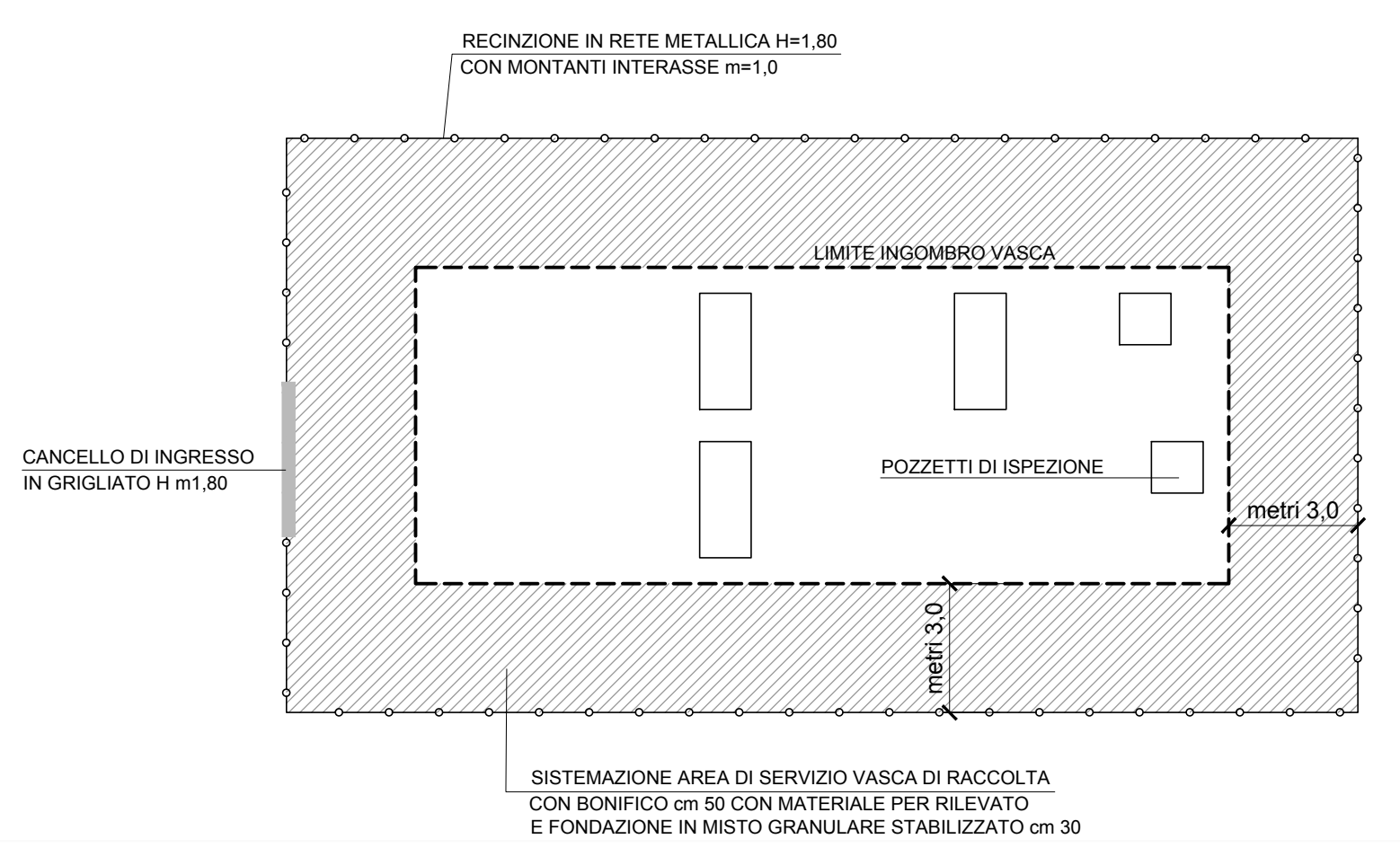


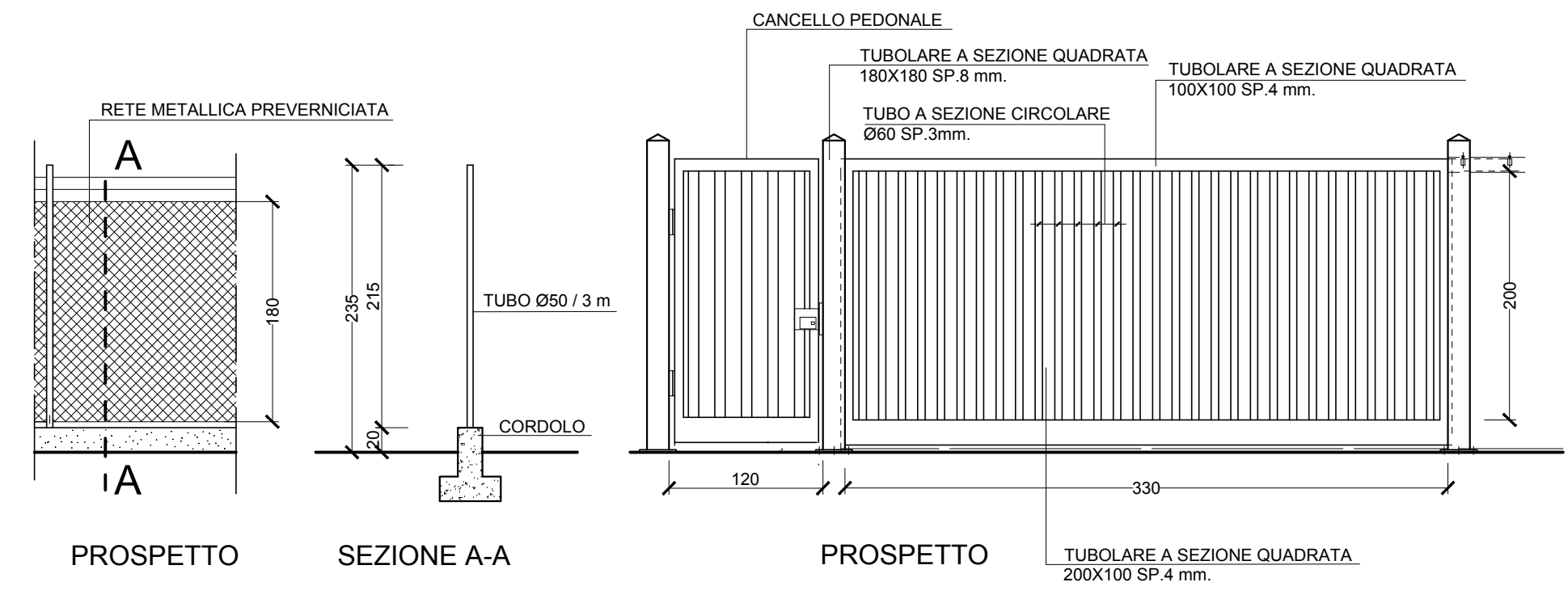
STRALCIO PLANIMETRICO
SCALA 1:200



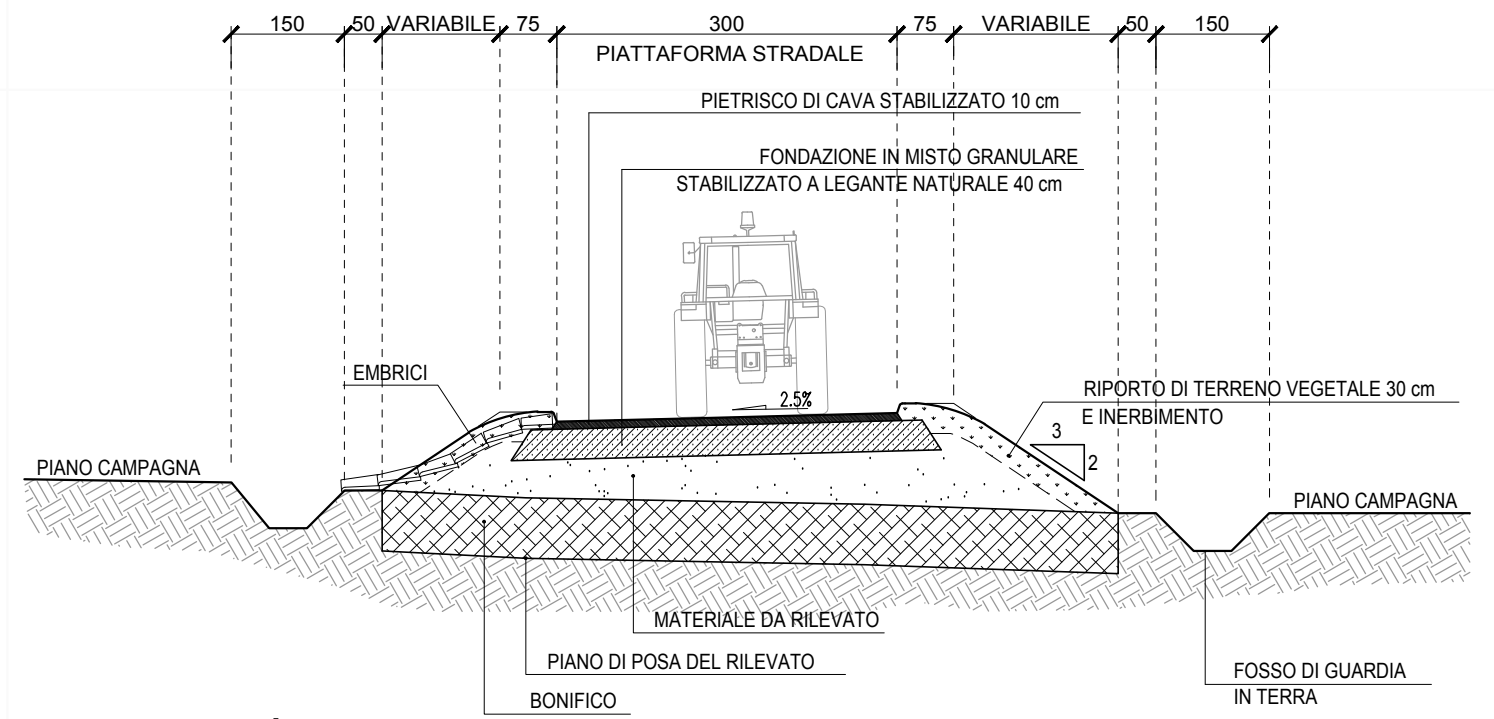
SISTEMAZIONE AREA PERTINENZA VASCA



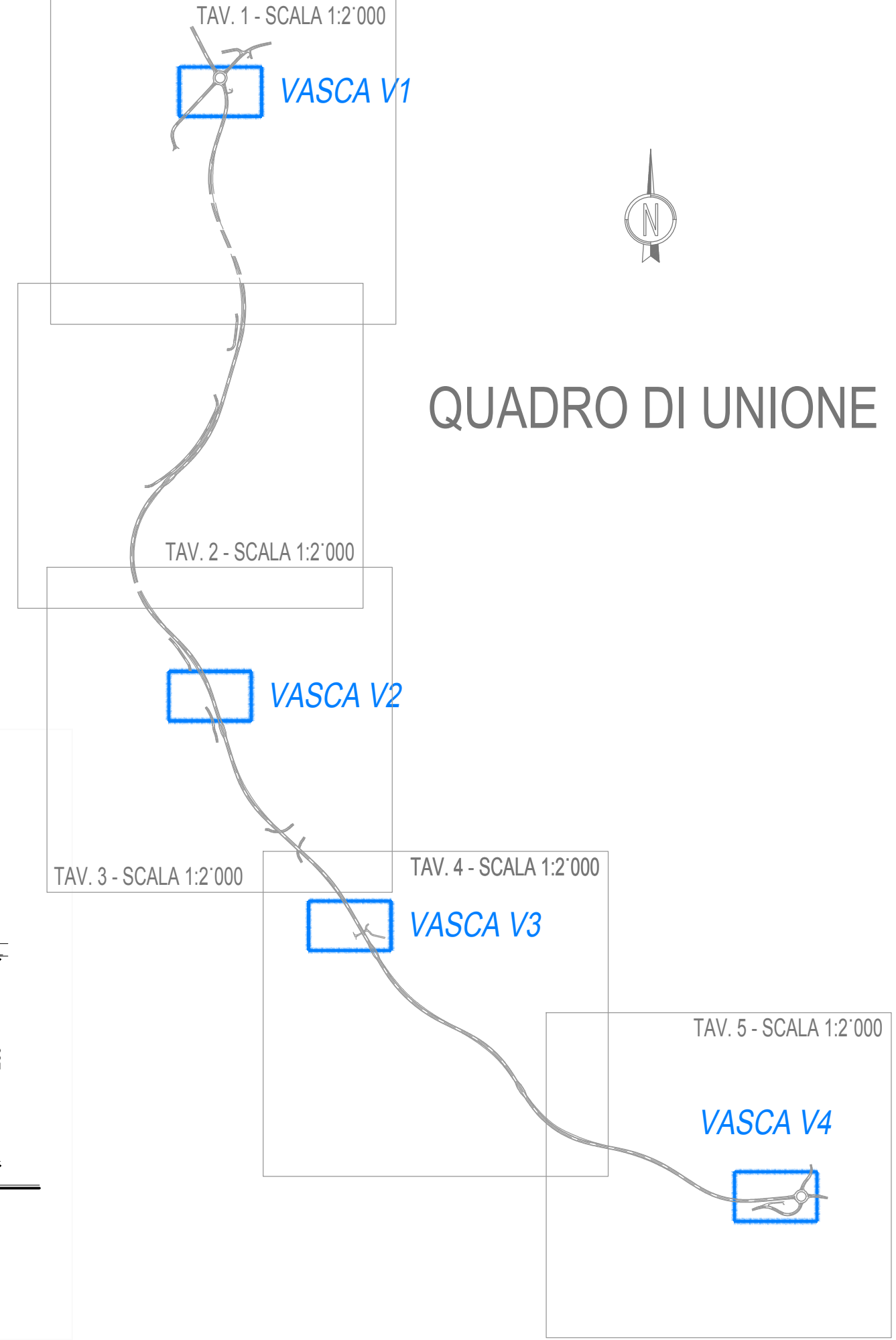
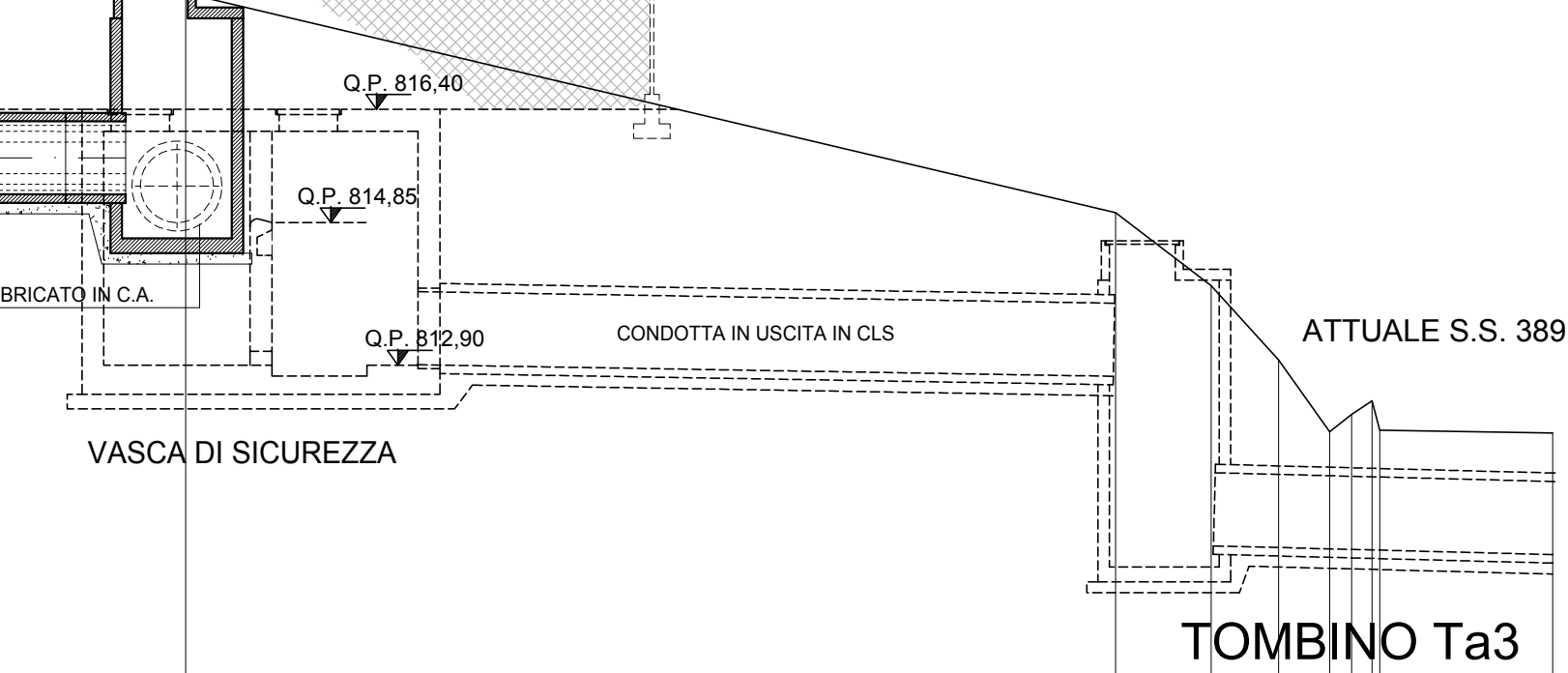
PARTICOLARI RECINZIONE E CANCELLO
SCALA 1:50



SEZIONE TIPO VIABILITA' DI ACCESSO
SCALA 1:100



TOMBINO Tv2 - PROG. 2+520.00
SEZIONE LONGITUDINALE
SCALA 1:100



S.S. 389 TRONCO VILLANOVA - LANUSEI - TORTOLI
LOTTO BIVIO VILLAGRANDE - SVINCOLO DI ARZANA
DAL Km 51+100,00 DELLA S.S. 389 VAR AL Km 177+930,00 DELLA S.S. 389

PROGETTO DEFINITIVO		COD. CA22
PROGETTAZIONE: ANAS - DIREZIONE PROGETTAZIONE E REALIZZAZIONE LAVORI		
PROGETTISTA E RESPONSABILE INTEGRATORE PRESTAZIONI SPECIALISTICHE Ing. M. RASIMELLI Online Support: Provincia di Perugia - 414532		
GRUPPO DI PROGETTAZIONE Ing. D. BONADIES Ing. M. PROCACCI Ing. P. LOSPENNATO Ing. R. CEROUGLINI Ing. S. PELLEGRINI Ing. M. CARAFFINI Ing. A. PULLI Geom. M. BINAGLIA Ing. M. MARELLI Ing. A. LUCIA		
IL RESPONSABILE DEL S.I.A. Arch. E. RASIMELLI		
IL GEOLOGO Dott. S. PIAZZOLI		
COORDINATORE PER LA SICUREZZA IN FASE DI PROGETTAZIONE Ing. L. IOVINE		
VISTO: IL RESP. DEL PROCEDIMENTO Ing. F. RUGGIERI		
PROTOCOLLO	DATA:	

IDROLOGIA E IDRAULICA			
SISTEMA DI DRENAGGIO DEL CORPO STRADALE			
VASCA "V2" E TOMBINO "Tv2" - PLANIMETRIA E SEZIONI			
CODICE PROGETTO	NOME FILE	REVISIONE	
PROGETTO L.V. PROG. N. PROG.	P00_O100_IDR_DT06_A		
D P C A 2 2	CODICE ELAB.	P 0 0 0 1 0 0 I D R D T 0 6	A 1:200/1:100
D			
C			
B			
A	PRIMA EMISSIONE	SETTEMBRE 2020	BINAGLIA AZZAROLI RASIMELLI
REV.	DESCRIZIONE	DATA	REDATTO VERIFICATO APPROVATO

QT.RIF. 808.000