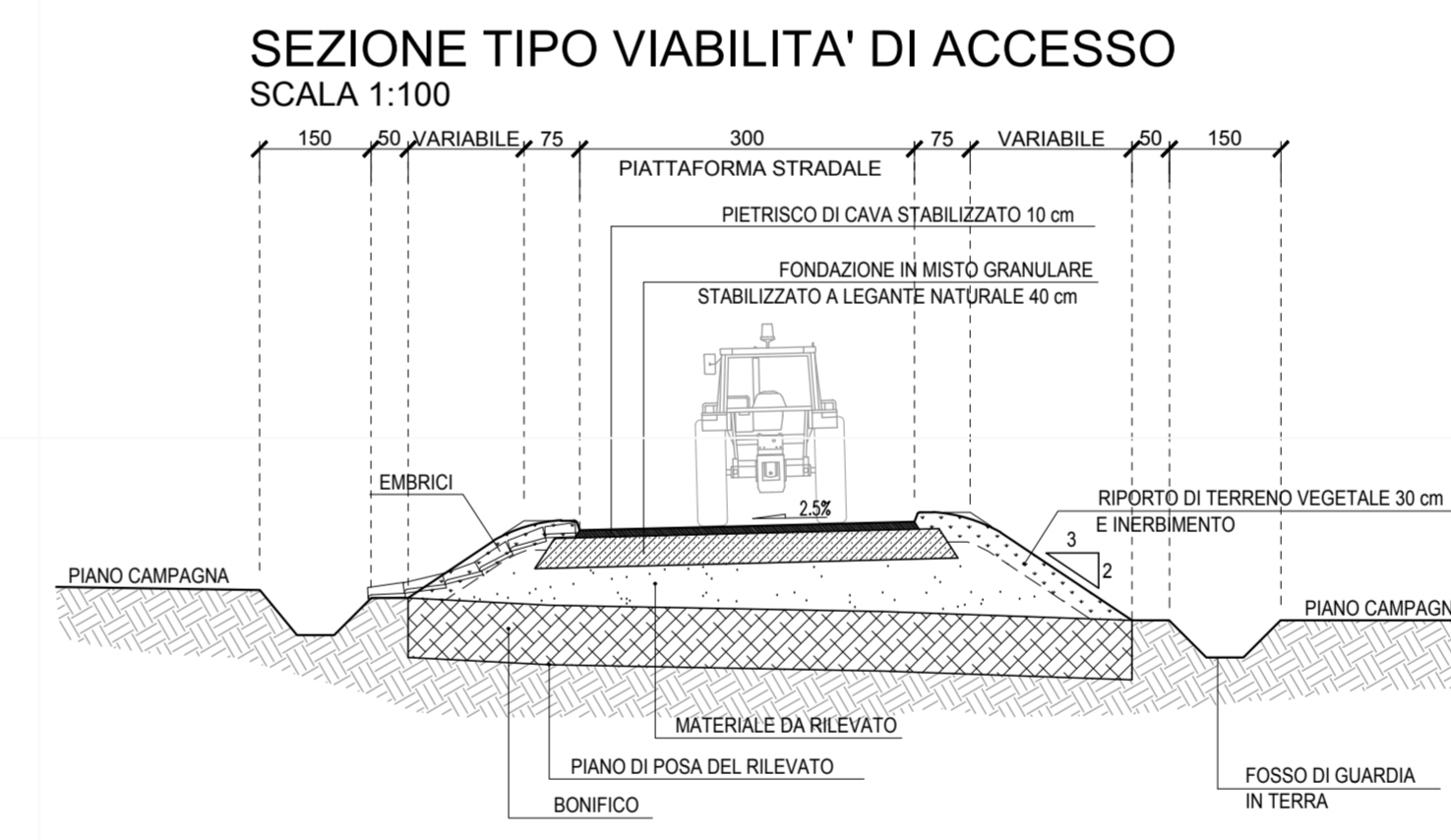
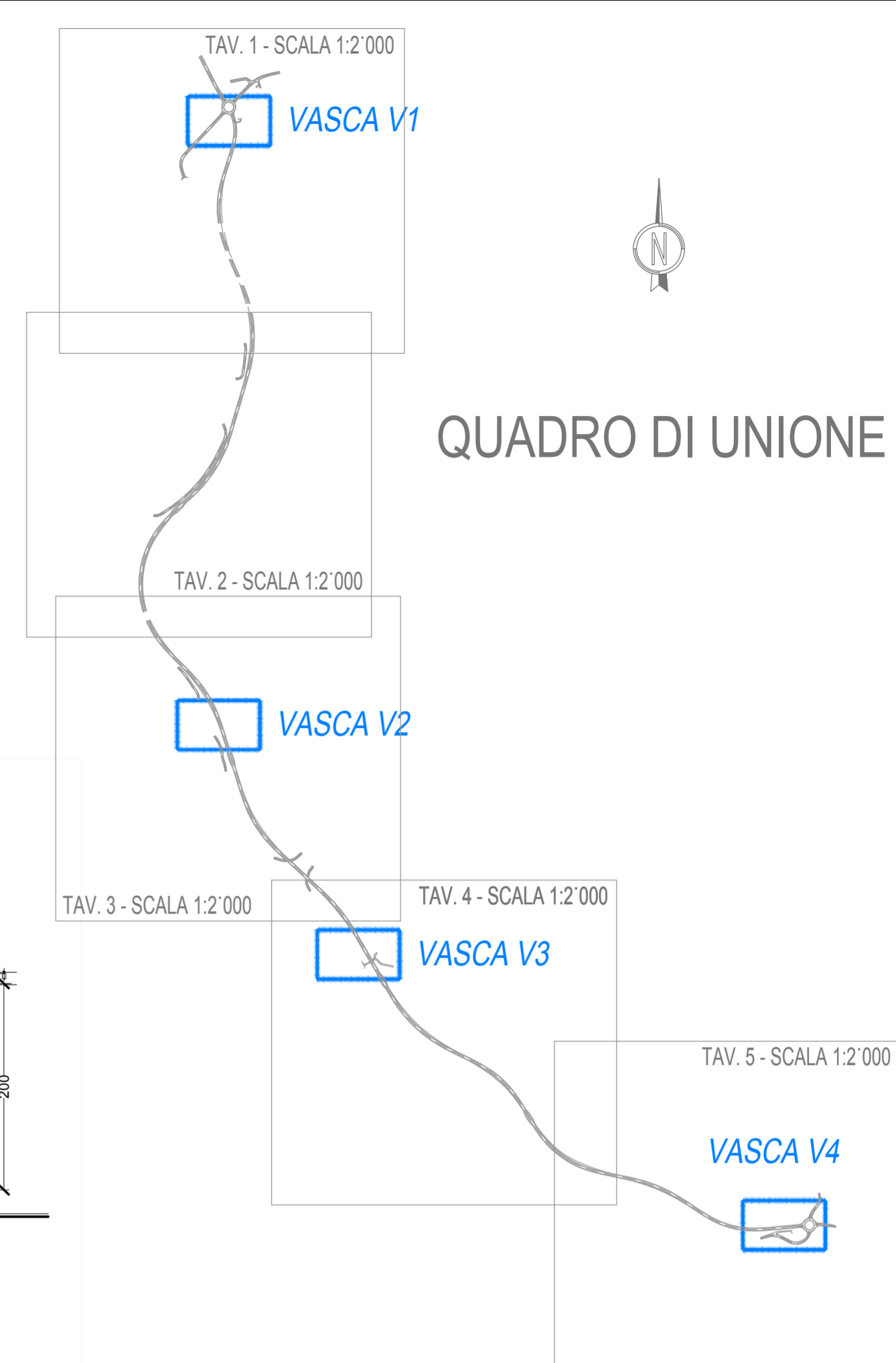
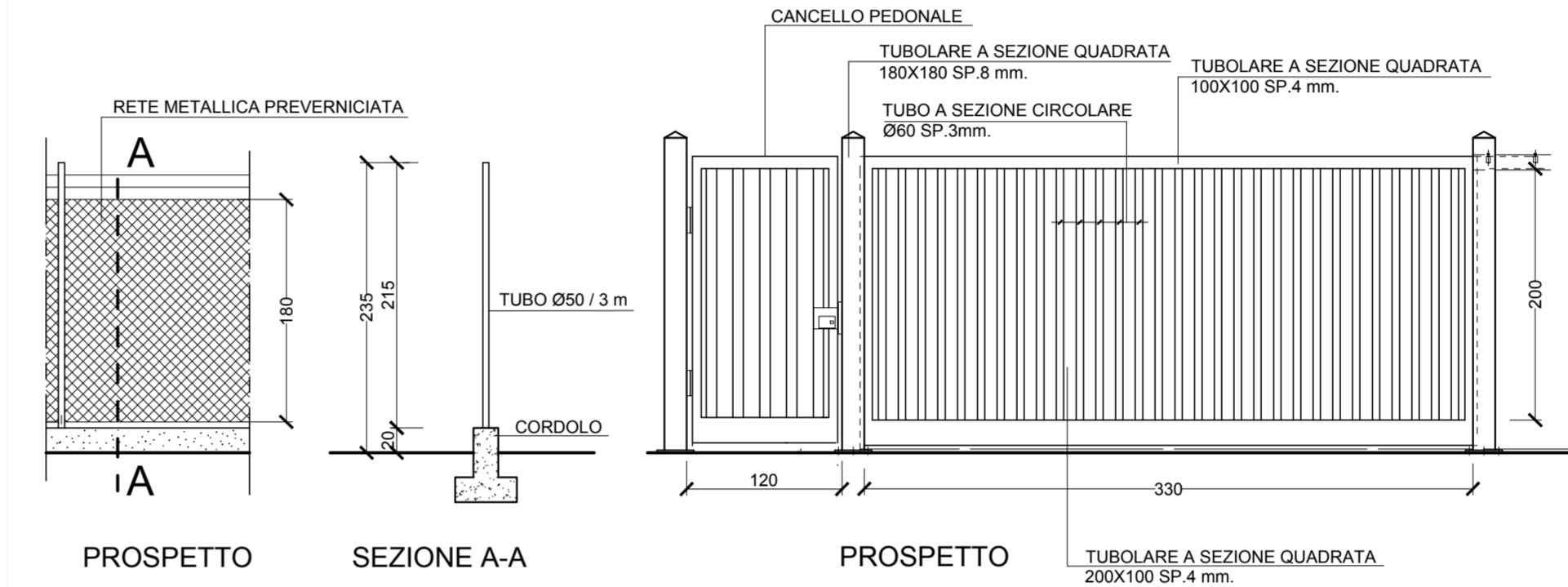
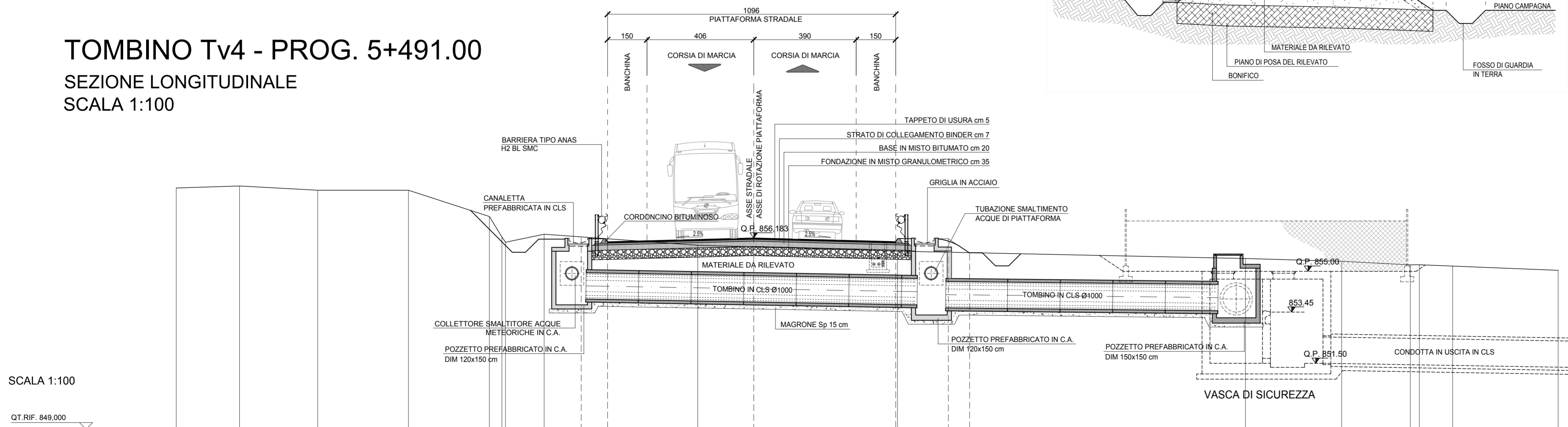


PARTICOLARI RECINZIONE E CANCELLO
SCALA 1:50



TOMBINO Tv4 - PROG. 5+491.00
SEZIONE LONGITUDINALE
SCALA 1:100



SCALA 1:100

QUOTE TERRENO	855,16	855,00	855,00	857,00	856,33	855,91	855,85	855,04	855,41	855,30	855,16	855,17	855,11	854,98
DIST.PARZ. TERRENO	2,97	3,45	3,08	0,48	1,47	5,84	2,13	5,47	13,23	3,66	2,61	0,34	1,27	4,01
QUOTE PROGETTO				855,00	855,04	855,04	855,18	855,04	855,41	855,30	855,16	855,17	855,11	854,98
DIST.PARZ.PROGETTO						5,56		5,40						
DISTANZE PROGETTO						-5,569	0,000		-5,397					




S.S. 389 TRONCO VILLANOVA – LANUSEI - TORTOLÌ
LOTTO BIVIO VILLAGRANDE - SVINCOLO DI ARZANA
DAL Km 51+100,00 DELLA S.S. 389 VAR AL Km 177+930,00 DELLA S.S. 389

PROGETTO DEFINITIVO COD. CA22

PROGETTAZIONE: ANAS - DIREZIONE PROGETTAZIONE E REALIZZAZIONE LAVORI

PROGETTISTA E RESPONSABILE INTEGRATORE PRESTAZIONI SPECIALISTICHE
Ing. M. RASIMELLI
Ordine Ingegneri Provincia di Perugia n° 4632

GRUPPO DI PROGETTAZIONE
Ing. D. BONADIES Ing. M. PROCACCI
Ing. P. LOSPENNATO Ing. R. CERQUIGLIANI
Ing. S. PELLEGRINI Ing. M. CARAFFINI
Ing. A. PULLI Geom. M. BINAGLIA
Ing. M. MARELLI
Ing. A. LUCIA

IL RESPONSABILE DEL S.I.A.
Arch. E. RASIMELLI

IL GEOLOGO
Dott. S. PIAZZOLI

COORDINATORE PER LA SICUREZZA IN FASE DI PROGETTAZIONE
Ing. L. IOVINE

VISTO: IL RESP. DEL PROCEDIMENTO
Ing. F. RUGGIERI

IL GRUPPO DI PROGETTAZIONE:




PINI PINI SWISS ENGINEERS SA
SWISS
MANDANTE



PINI PINI SWISS ENGINEERS SRL
ITALIA
MANDANTE

PROTOCOLLO _____ DATA: _____

IDROLOGIA E IDRAULICA
SISTEMA DI DRENAGGIO DEL CORPO STRADALE
VASCA "V4" E TOMBINO "Tv4" - PLANIMETRIA E SEZIONI

CODICE PROGETTO		NOME FILE		REVISIONE	
PROGETTO	LIV. PROG. N. PROG.	P00_O100_IDR_DT08_A			
DPCA22	D 2002	CODICE ELAB.	P00O100IDRDT08	A	1:200/1:100
D					
C					
B					
A	PRIMA EMISSIONE	SETTEMBRE 2020	BINAGLIA	AZZAROLI	RASIMELLI
REV.	DESCRIZIONE	DATA	REDATTO	VERIFICATO	APPROVATO