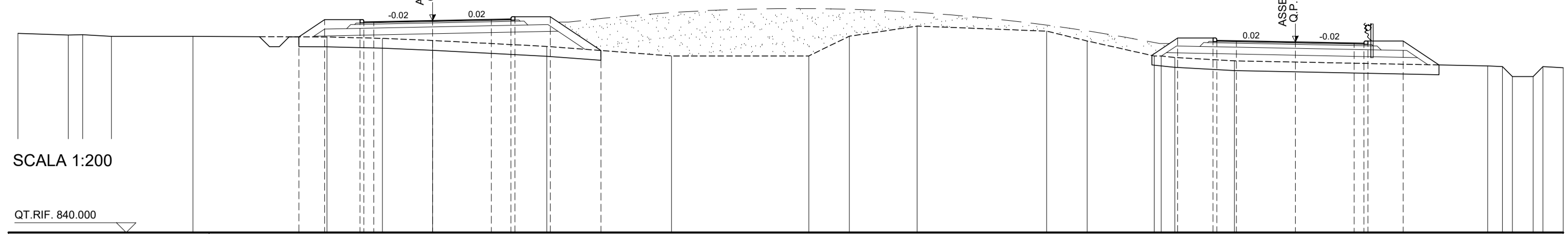


LIVELLETTE	DIFF. DI QUOTA DISTANZA PENDENZA	h = 0.837 L = 20.918 i = 4.000%	h = -3.764 L = 69.098 i = -4.000%	h = 1.927 L = 48.182 i = 4.000%
------------	--	---------------------------------------	---	---------------------------------------

1		2	
Pr	20.918	Pr	90.016
Qt	851.635	Qt	848.871
R	500.000	R	500.000
T	20.000	T	20.000
Fr	0.400	Fr	0.400
Sv	40.010	Sv	40.010
K	5.000	K	5.000
A	8.000	A	8.000

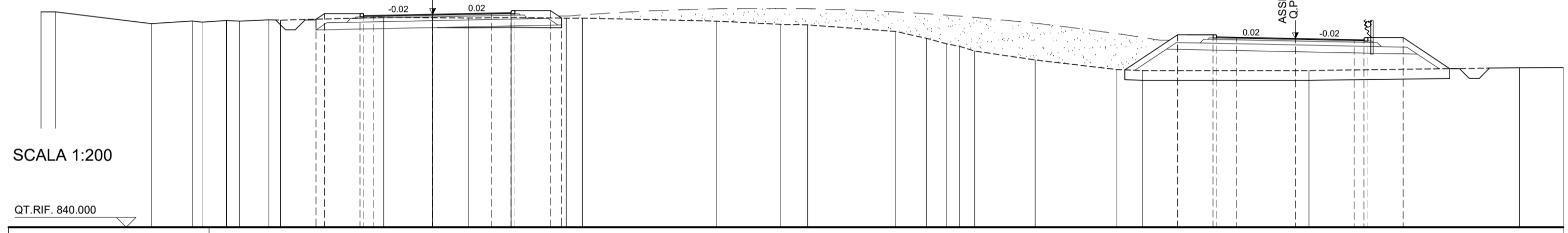
AREE	
BONIFICO	15.02 m ²
SCAVO	0.51 m ²
RILEVATO	9.64 m ²
TERRENO VEGETALE	12.00 m



QUOTE TERRENO	849.96	849.90	849.79	849.48	849.00	849.00	850.00	850.52	850.26	849.76	849.00	848.92	848.75	848.48	848.48
DIST.PARZ. TERRENO	6.83	2.83	2.55	5.83	6.36	7.00	2.06	3.46	6.60	2.07	3.42	0.29	3.05	12.91	0.76
QUOTE PROGETTO	849.97	850.85	850.85	850.80	850.86	851.00	850.88	851.00	851.00	849.31	849.71	849.71	849.71	849.76	848.48
DIST.PARZ.PROGETTO	1.32	1.80	3.00	3.00	1.00	1.80	1.00	1.80	2.58	6.00	3.00	1.80	3.00	12.91	0.76
DISTANZE PROGETTO	-6.915	-5.500	-3.700	-3.000	-3.000	-4.200	-6.000	-8.985							

SEZIONE 1-1
SCALA 1:200

AREE	
BONIFICO	8.73 m ²
SCAVO	7.16 m ²
RILEVATO	13.45 m ²
TERRENO VEGETALE	11.85 m



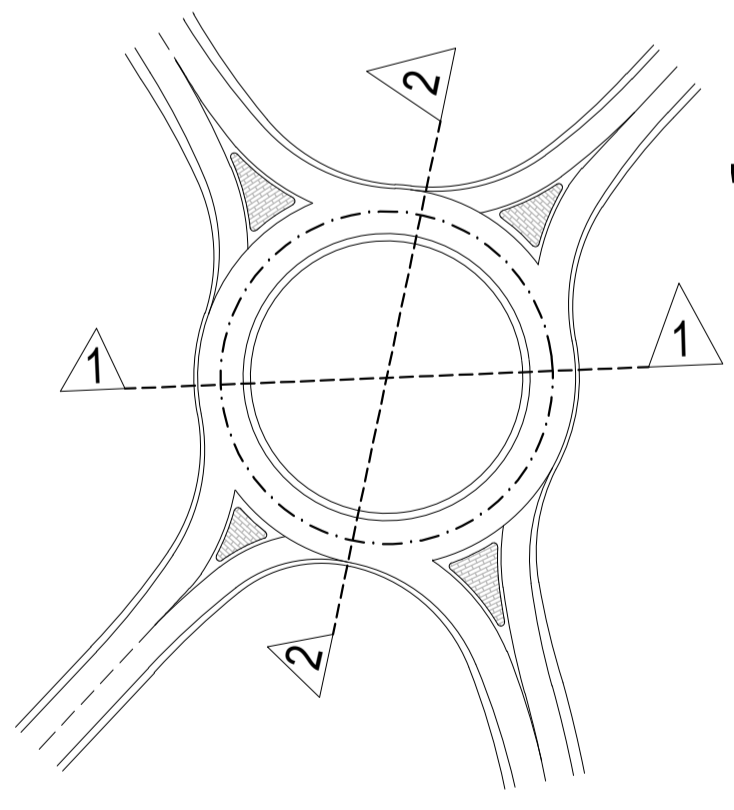
QUOTE TERRENO	850.56	850.53	850.59	850.56	850.72	850.71	850.69	850.72	850.68	850.68	850.53	850.36	850.34	850.00	849.85	849.37	849.24	849.00	848.55	848.05	848.00	848.01	848.15	
DIST.PARZ. TERRENO	0.86	1.49	0.60	0.60	5.27	2.48	1.84	2.16	2.81	0.83	6.85	3.24	1.39	4.49	1.58	1.01	0.27	0.78	3.07	4.17	1.31	8.49	10.72	
QUOTE PROGETTO	850.63	850.92	850.81	850.81	850.87	850.83	850.83	851.07	851.07	850.68	849.84	849.84	849.84	849.84	849.84	849.84	849.84	849.84	849.84	849.64	849.64	849.64	849.69	
DIST.PARZ.PROGETTO	1.80	3.00	3.00	3.00	3.00	1.00	1.80	1.80	0.35	6.00	3.00	1.80	3.00	3.00	1.80	3.00	3.00	3.00	3.07	4.17	1.31	8.49	10.72	
DISTANZE PROGETTO	-5.500	-3.700	-3.000	-3.000	-0.000	-3.000	-4.200	-6.000	-8.985															

SEZIONE 2-2
SCALA 1:200

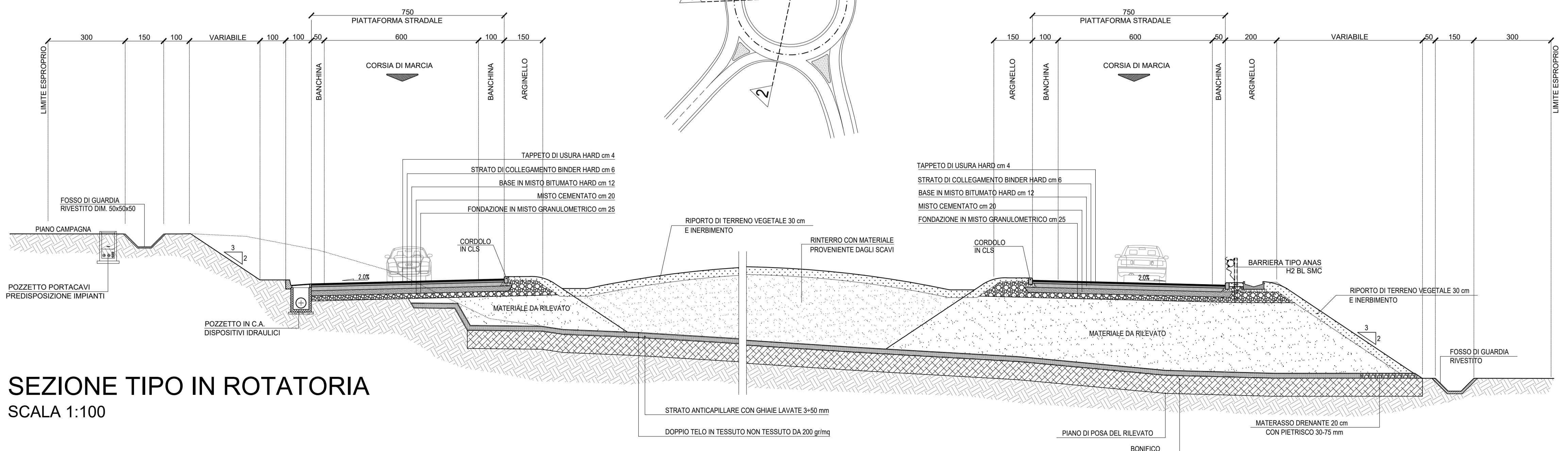
SCALA QUOTE 1:100
SCALA DISTANZE 1:1000

NUMERO SEZIONI	1	2	3	4	5	6	7	8
DISTANZE PARZIALI	20.0	20.0	20.0	20.0	20.0	20.0	18.2	
DISTANZE PROGRESSIVE	0.00	20.00	40.00	60.00	80.00	100.00	120.00	138.20
QUOTE TERRENO	849.787	850.161	850.708	849.195	848.189	848.022	848.708	849.787
QUOTE PROGETTO	850.798	851.234	850.871	850.072	849.372	849.371	850.071	850.799
DIFFERENZA DI QUOTA	-1.01	-1.07	-0.16	-0.88	-1.18	-1.35	-1.36	-1.01
ETOMETRICHE	0							
ANDAMENTO PLANIMETRICO	R = 21.996 Sv = 136.279							
SOPRAELEVAZIONI	Sx: 2.000%, 2.000%, 2.000% Dx: -2.000%, -2.000%, -2.000%							

PROFILO LONGITUDINALE "ROTATORIA NORD"



"ROTATORIA NORD"



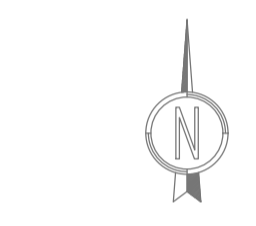
SEZIONE TIPO IN ROTATORIA
SCALA 1:100



INTERSEZIONE NORD



INTERSEZIONE SUD



QUADRO DI UNIONE



ANAS S.p.A.
Direzione Progettazione e Realizzazione Lavori

S.S. 389 TRONCO VILLANOVA - LANUSEI - TORTOLI
LOTTO BIVIO VILLAGRANDE - SVINCOLO DI ARZANA
DAL Km 51+100,00 DELLA S.S. 389 VAR AL Km 177+930,00 DELLA S.S. 389

PROGETTO DEFINITIVO COD. CA22

PROGETTAZIONE: ANAS - DIREZIONE PROGETTAZIONE E REALIZZAZIONE LAVORI

<p>PROGETTISTA E RESPONSABILE INTEGRATORE PRESTAZIONI SPECIALISTICHE</p> <p>Ing. M. RASIMELLI Ordine Ingegneri Provincia di Perugia - n° 4632</p> <p>GRUPPO DI PROGETTAZIONE</p> <p>Ing. D. BONADIES Ing. M. PROCACCI Ing. P. LOSPENNATO Ing. R. CEROUIGLINI Ing. S. PELLEGRINI Ing. M. CARAFFINI Ing. A. PULLI Geom. M. BINAGLIA Ing. M. MARELLI Ing. A. LUCIA</p> <p>IL RESPONSABILE DEL S.I.A. Arch. E. RASIMELLI</p> <p>IL GEOLOGO Dott. S. PIAZZOLI</p> <p>COORDINATORE PER LA SICUREZZA IN FASE DI PROGETTAZIONE Ing. L. IOVINE</p> <p>VISTO: IL RESP. DEL PROCEDIMENTO Ing. F. RUGGIERI</p>	<p>IL GRUPPO DI PROGETTAZIONE:</p> <p>rpa INTRA</p> <p>MANDATARIA</p> <p>PINI PINI SWISS ENGINEERS SA SWISS MANDANTE</p> <p>PINI PINI SWISS ENGINEERS SI ITALIA MANDANTE</p>
PROTOCOLLO	DATA:

PROGETTO STRADALE
INTERSEZIONI E VIABILITÀ SECONDARIA
INTERSEZIONE NORD
ROTATORIA - PROFILO, SEZIONE TIPO E SEZIONI TRASVERSALI

CODICE PROGETTO	PROGETTO	LV. PROG.	N. PROG.	NOME FILE	P00_PS01_TRA_FP01_A	REVISIONE	
D	PC	A22	D	2002	P00PS01TRAFP01	A	VARIE
D							
C							
B							
A	PRIMA EMISSIONE	SETTEMBRE 2020	CARAFFINI	LOSPENNATO	RASIMELLI		
REV.	DESCRIZIONE	DATA	REDATTO	VERIFICATO	APPROVATO		