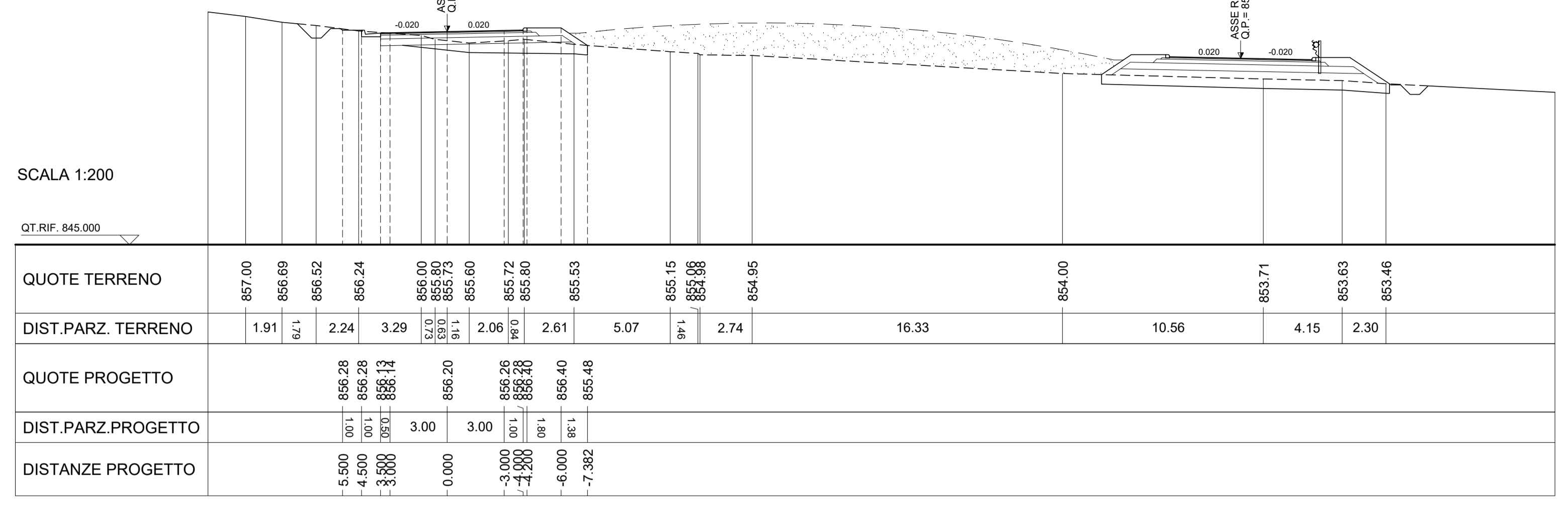


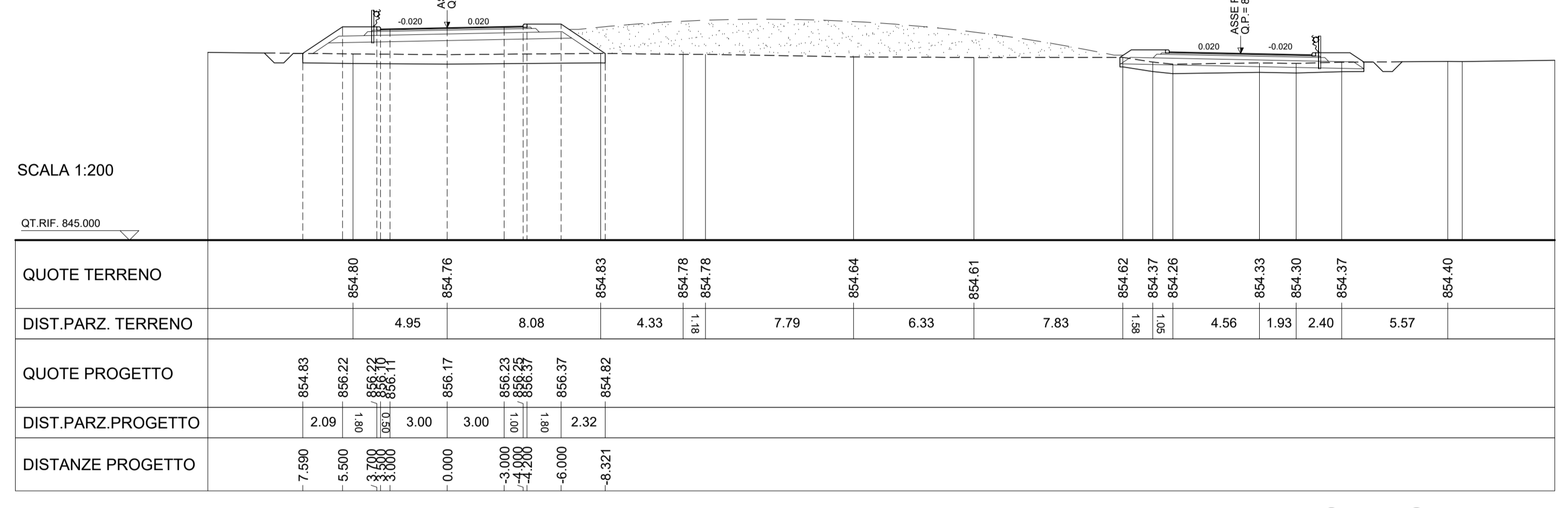
LIVELLETTE	DIFF. DI QUOTA	DISTANZA	PENDEZZA
------------	----------------	----------	----------

N.	1	N.	2
Fr	32.987	Fr	98.960
Qt	857.164	Qt	853.825
R	652.461	R	652.461
T	33.029	T	33.029
Fr	-0.834	Fr	0.834
Sv	66.002	Sv	66.002
K	0.000	K	0.000
A	0.000	A	0.000

<b>AREE</b>	
BONIFICO	11.62 m <sup>2</sup>
SCAFO	3.90 m <sup>2</sup>
RILEVATO	5.13 m <sup>2</sup>
TERRENO VEGETALE	9.00 m



<b>AREE</b>	
BONIFICO	11.91 m <sup>2</sup>
SCAFO	3.50 m <sup>2</sup>
RILEVATO	9.92 m <sup>2</sup>
TERRENO VEGETALE	9.30 m

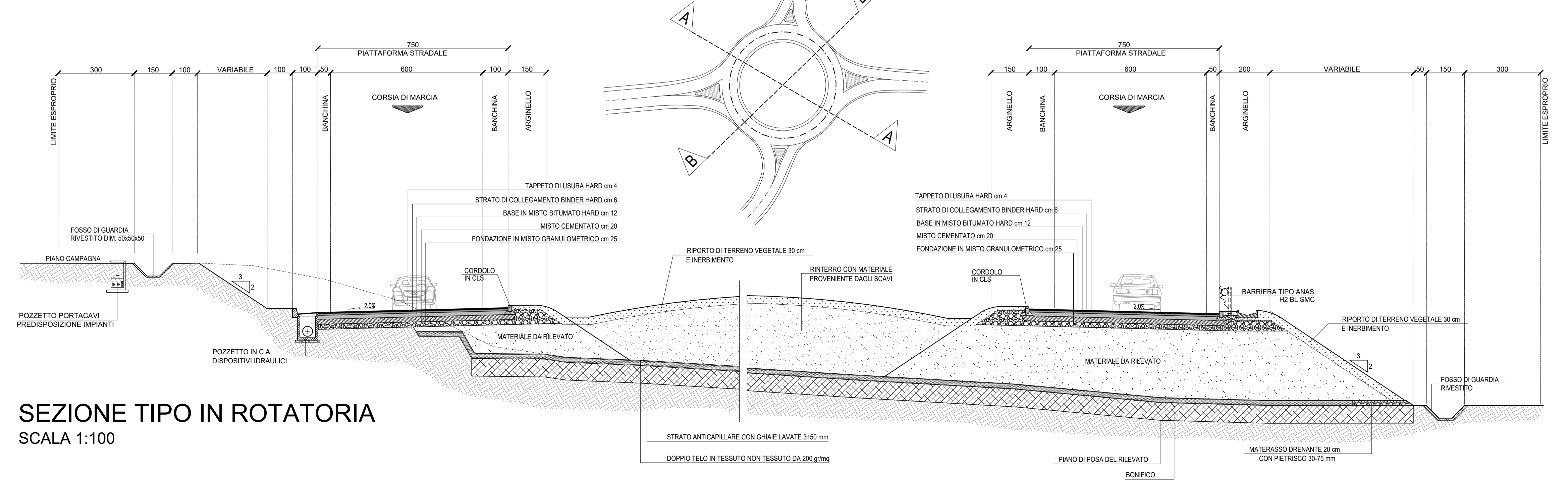


SCALA QUOTE 1:100  
SCALA DISTANZE 1:1000

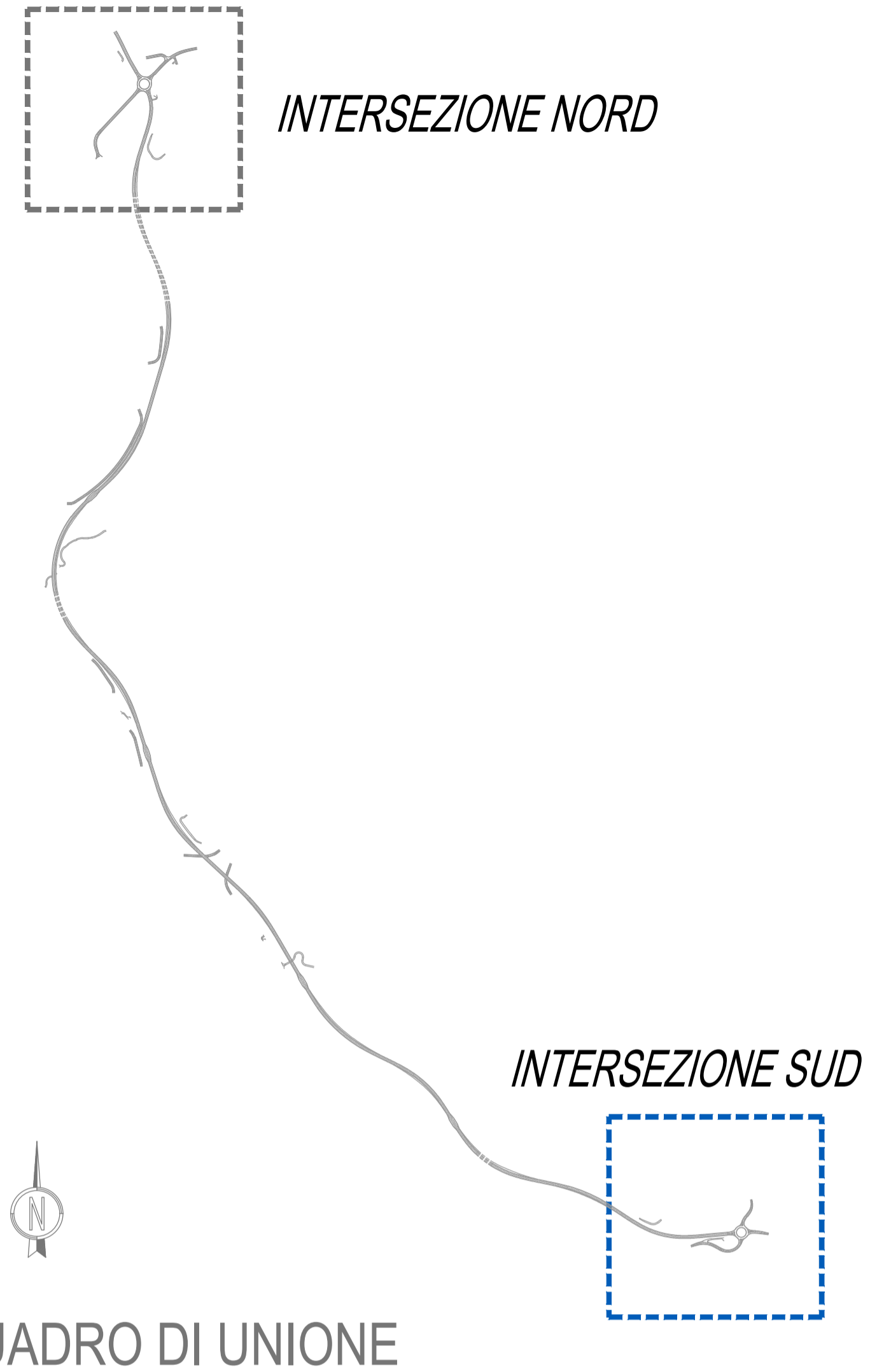
QT.RIF.	845.000
NUMERO SEZIONI	1 2 3 4 5 6 7 8
DISTANZE PARZIALI	20.0 20.0 20.0 20.0 20.0 20.0 20.0 11.9
DISTANZE PROGRESSIVE	0.00 -20.00 -40.00 -60.00 -80.00 -100.00 -120.00 -131.95
QUOTE TERRENO	855.522 855.730 855.135 854.059 853.799 853.918 854.738 855.522
QUOTE PROGETTO	855.484 855.200 856.291 855.769 854.936 854.661 854.959 855.484
DIFFERENZA DI QUOTA	-0.03 -0.47 -1.16 -1.71 -1.14 -0.74 -0.26 -0.03
ETTOMETRICHE	0 1 2 3 4 5 6 7 8
ANDAMENTO PLANIMETRICO	R=21.000 Sv=65.973 R=21.000 Sv=65.973
SOPRAELEVAZIONI	Sx 2.000% Dx -2.000%

PROFILO LONGITUDINALE "ROTATORIA SUD"

"ROTATORIA SUD"



SEZIONE TIPO IN ROTATORIA  
SCALA 1:100



QUADRO DI UNIONE

**Sanas** GRUPPO FS ITALIANE  
**ANAS S.p.A.** Direzione Progettazione e Realizzazione Lavori

**S.S. 389 TRONCO VILLANOVA - LANUSEI - TORTOLI**  
**LOTTO BIVIO VILLAGRANDE - SVINCOLO DI ARZANA**  
DAL Km 51+100,00 DELLA S.S. 389 VAR AL Km 177+930,00 DELLA S.S. 389

PROGETTO DEFINITIVO COD. CA22

PROGETTAZIONE: ANAS - DIREZIONE PROGETTAZIONE E REALIZZAZIONE LAVORI

PROGETTISTA E RESPONSABILE INTEGRATORE PRESTAZIONI SPECIALISTICHE  
Ing. M. RASIMELLI  
Online: [www.provincia.di.perugia.it/MS3](http://www.provincia.di.perugia.it/MS3)

GRUPPO DI PROGETTAZIONE  
Ing. D. BONADIES Ing. M. PROCACCI  
Ing. P. LOSPENNATO Ing. R. CEROUIGLINI  
Ing. S. PELLEGRINI Ing. M. CARAFFINI  
Ing. A. PULLI Geom. M. BINAGLIA  
Ing. M. MARELLI  
Ing. A. LUCIA

MANDATARIA  
**PINI PINI SWISS ENGINEERS SA** SWISS MANDANTE  
**PINI PINI SWISS ENGINEERS SI** ITALIA MANDANTE

IL RESPONSABILE DEL S.I.A.  
Arch. E. RASIMELLI

IL GEOLOGO  
Dott. S. PIAZZOLI

COORDINATORE PER LA SICUREZZA IN FASE DI PROGETTAZIONE  
Ing. L. IOVINE

VISTO: IL RESP. DEL PROCEDIMENTO  
Ing. F. RUGGIERI

PROTOCOLLO DATA:

PROGETTO STRADALE  
INTERSEZIONI E VIABILITÀ SECONDARIA  
INTERSEZIONE SUD  
ROTATORIA - PROFILO, SEZIONE TIPO E SEZIONI TRASVERSALI

PROGETTO	LIV. PROG.	N. PROG.	NOME FILE	REVISIONE	
DPCA22	D	2002	P00_PS01_TRA_FP03_A	A	VARIE
ELAB.			P00_PS01_TRA_FP03		
D					
C					
B					
A	PRIMA EMISSIONE	SETTEMBRE 2020	CARAFFINI	LOSPENNATO	RASIMELLI
REV.	DESCRIZIONE	DATA	REDATTO	VERIFICATO	APPROVATO