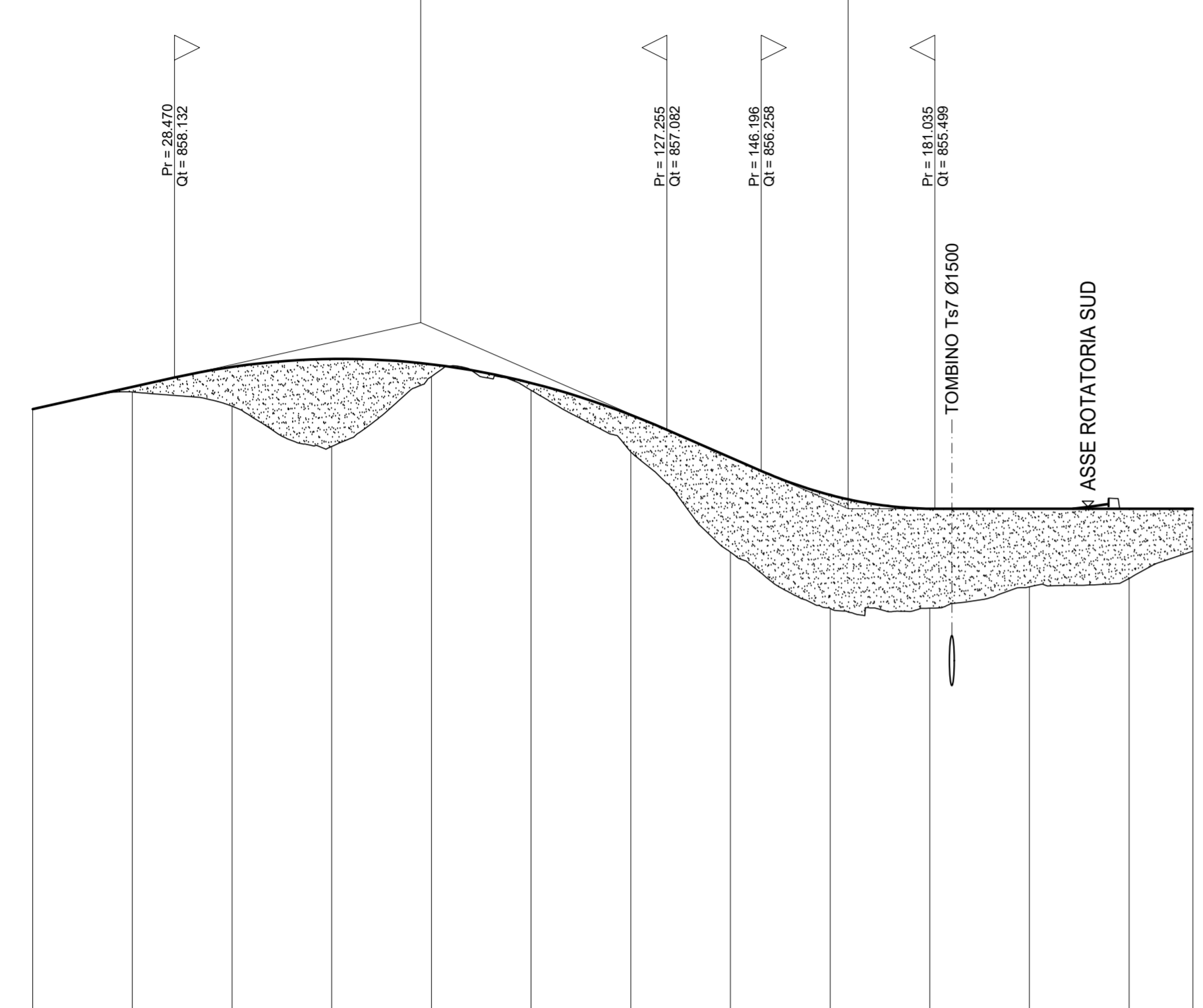


LIVELLETTA	DIFF. DI QUOTA DISTANZA PENDEZZA	h = 1,737 L = 77,862 i = 2,231%	h = -3,734 L = 85,754 i = -4,355%	h = 0,000 L = 69,173 i = 0,000%
------------	--	---------------------------------------	---	---------------------------------------

N.	1	N.	2
Fr	77,862	Fr	183,816
Ql	859,233	Ql	855,499
R	1500,000	R	800,000
T	49,393	T	17,419
Fr	0,813	Fr	0,190
Sv	98,808	Sv	34,850
K	15,000	K	8,000
A	6,586	A	4,355



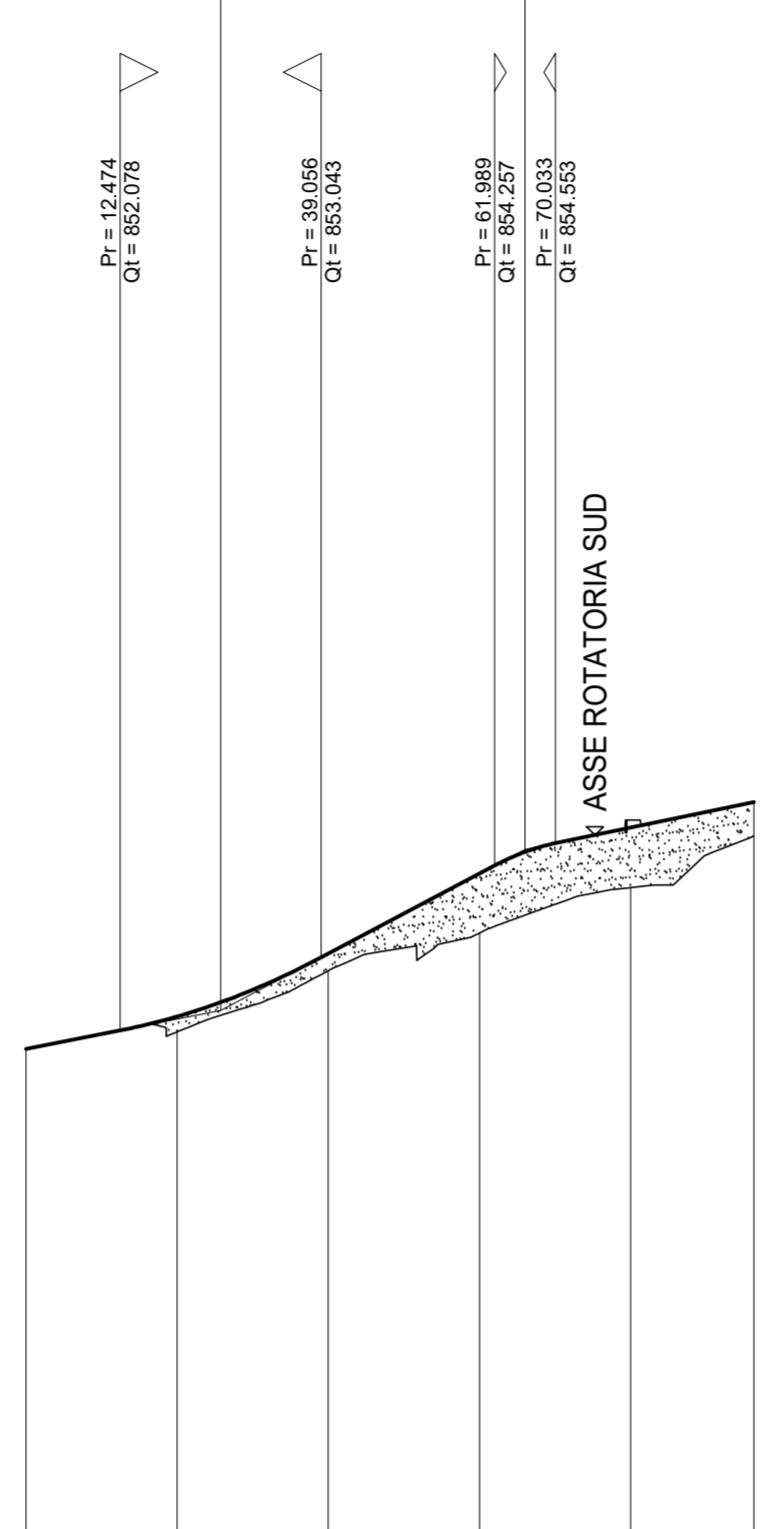
SCALA QUOTE 1:100  
SCALA DISTANZE 1:1000

NUMERO SEZIONI	1	2	3	4	5	6	7	8	9	10	11	12	13
DISTANZE PARZIALI	20,0	20,0	20,0	20,0	20,0	20,0	20,0	20,0	20,0	20,0	20,0	12,8	
DISTANZE PROGRESSIVE	0,00	20,00	40,00	60,00	80,00	100,00	120,00	140,00	160,00	180,00	200,00	212,80	232,79
QUOTE TERRENO	857,496	857,841	857,555	856,748	856,150	857,875	856,639	854,628	853,499	853,504	854,098	854,649	854,649
QUOTE PROGETTO	857,496	857,943	858,344	859,504	859,598	858,022	857,381	856,527	855,775	855,499	855,934	854,649	854,499
DIFFERENZA DI QUOTA	-0,00	-0,10	-0,79	-1,76	-0,25	-0,15	-0,74	-1,90	-2,28	-2,00	-1,57	-1,40	-0,85
ETTOMETRICHE													
ANDAMENTO PLANIMETRICO													
SOPRAELEVAZIONI													

PROFILO LONGITUDINALE "RACCORDO SUD"

LIVELLETTA	DIFF. DI QUOTA DISTANZA PENDEZZA	h = 0,508 L = 25,765 i = 1,970%	h = 2,130 L = 40,246 i = 5,293%	h = 0,628 L = 30,259 i = 2,075%
------------	--	---------------------------------------	---------------------------------------	---------------------------------------

N.	1	N.	2
Fr	25,765	Fr	66,011
Ql	852,340	Ql	854,470
R	800,000	R	250,000
T	13,291	T	4,022
Fr	0,110	Fr	0,032
Sv	26,601	Sv	8,050
K	8,000	K	2,500
A	3,323	A	3,218



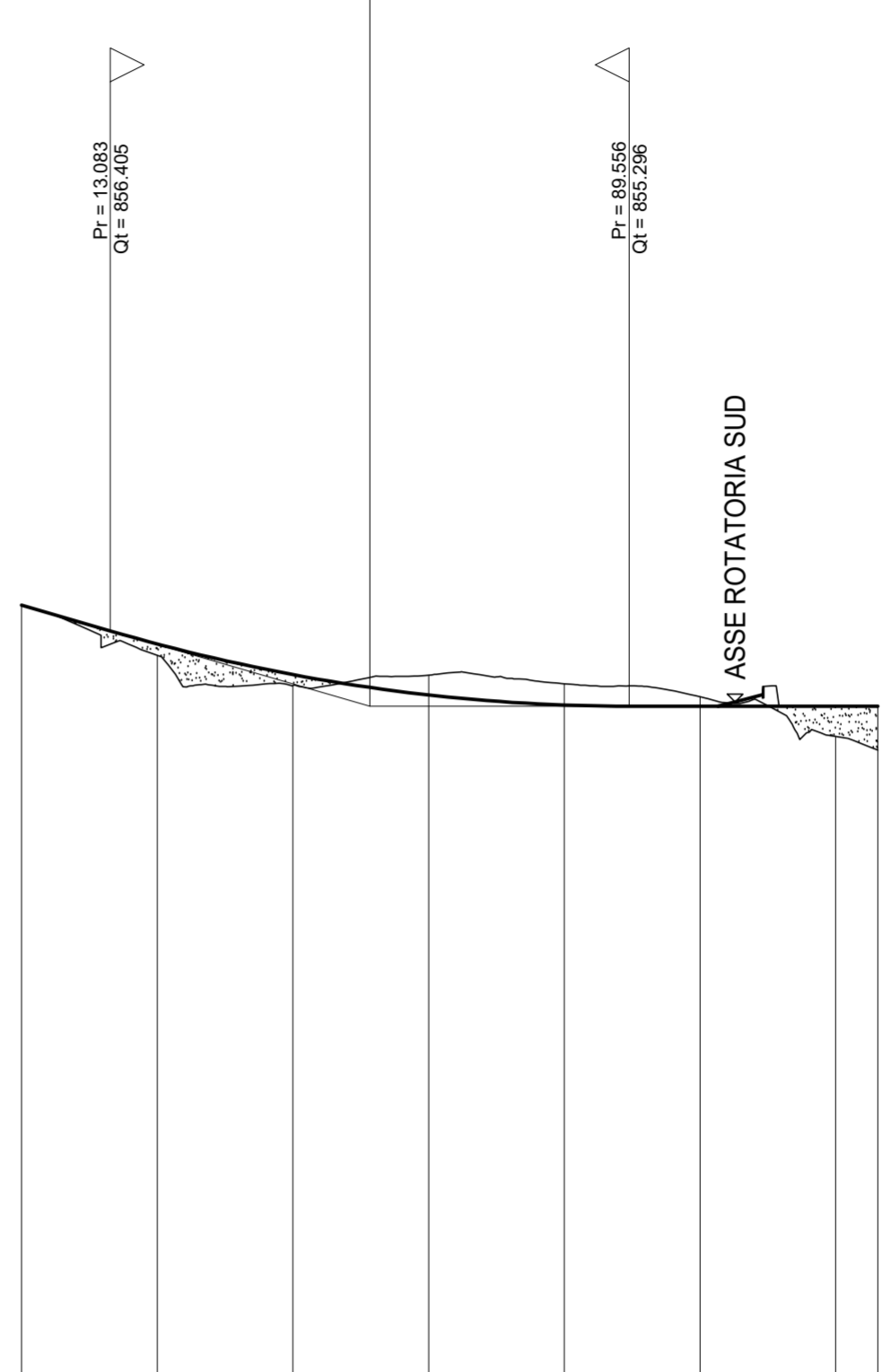
SCALA QUOTE 1:100  
SCALA DISTANZE 1:1000

NUMERO SEZIONI	1	2	3	4	5	6
DISTANZE PARZIALI	20,0	20,0	20,0	20,0	20,0	16,3
DISTANZE PROGRESSIVE	0,00	20,00	40,00	60,00	80,00	96,27
QUOTE TERRENO	851,832	852,058	852,867	853,395	853,966	854,649
QUOTE PROGETTO	851,832	852,262	853,093	854,152	854,760	855,098
DIFFERENZA DI QUOTA	-0,39	-0,20	-0,23	-0,79	-0,79	-0,45
ETTOMETRICHE						
ANDAMENTO PLANIMETRICO						
SOPRAELEVAZIONI						

PROFILO LONGIT. "RACCORDO EST"

LIVELLETTA	DIFF. DI QUOTA DISTANZA PENDEZZA	h = -1,488 L = 51,319 i = -2,900%	h = 0,000 L = 74,924 i = 0,000%
------------	--	---	---------------------------------------

N.	1
Fr	51,319
Ql	855,296
R	2637,396
T	38,237
Fr	0,277
Sv	76,484
K	26,374
A	2,900

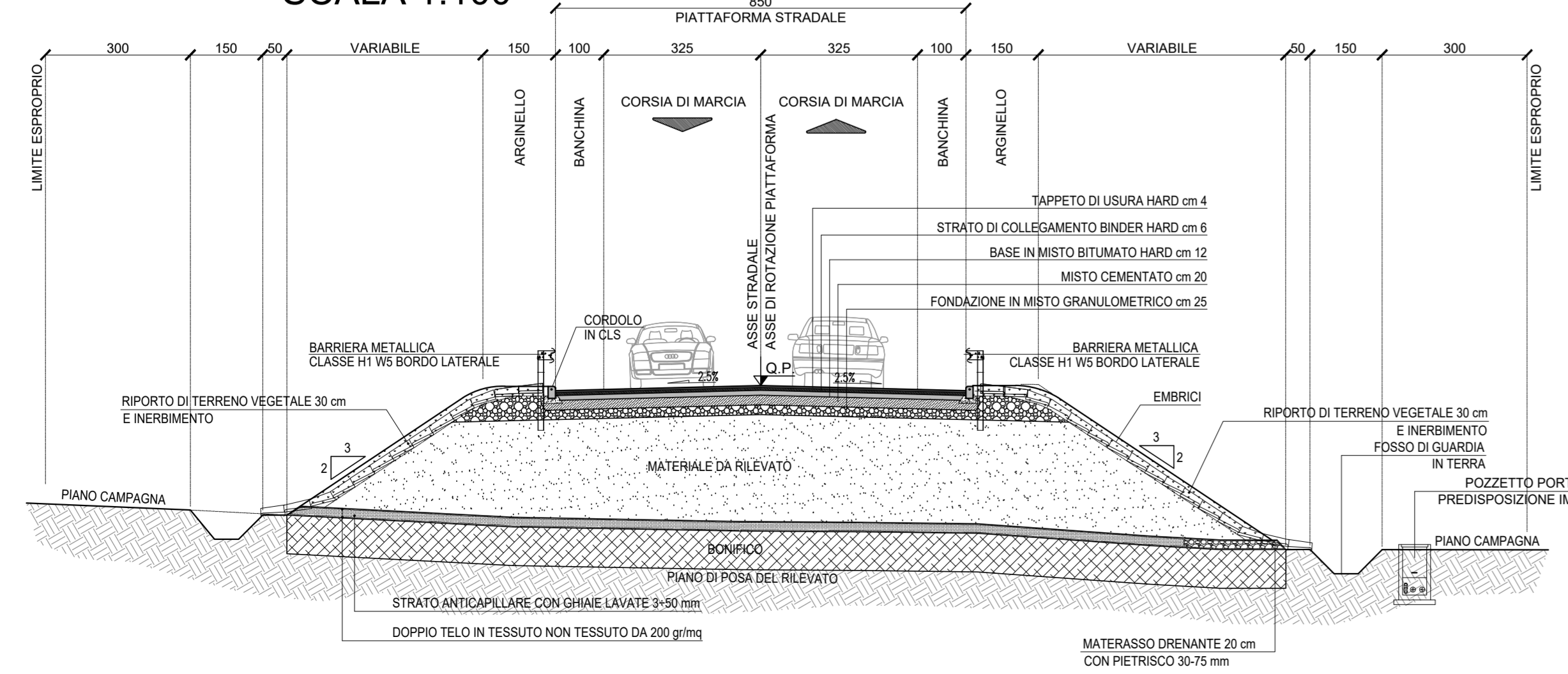


SCALA QUOTE 1:100  
SCALA DISTANZE 1:1000


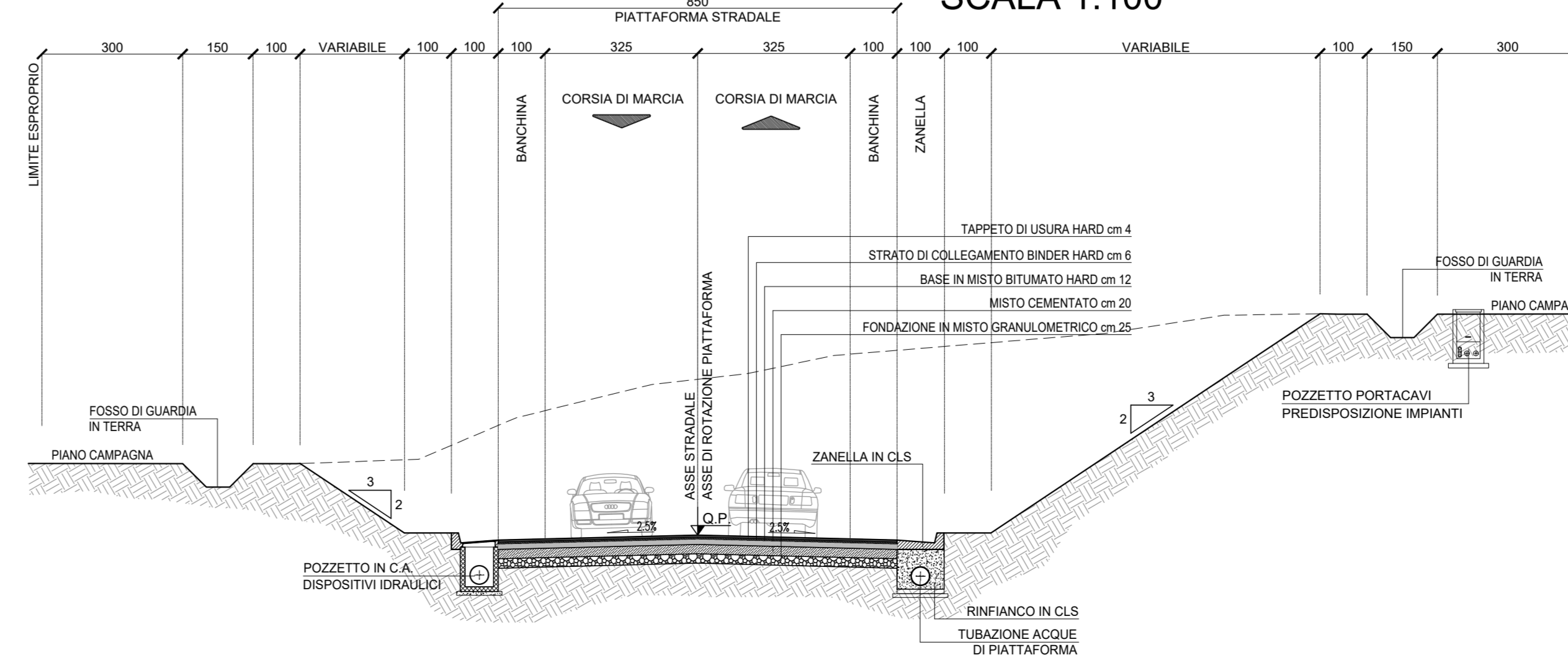
NUMERO SEZIONI	1	2	3	4	5	6	7	8
DISTANZE PARZIALI	20,0	20,0	20,0	20,0	20,0	20,0	6,2	
DISTANZE PROGRESSIVE	0,00	20,00	40,00	60,00	80,00	100,00	112,24	128,24
QUOTE TERRENO	857,785	856,045	855,599	855,753	855,627	855,435	854,851	854,649
QUOTE PROGETTO	857,785	856,214	855,762	855,462	855,314	855,298	855,296	855,296
DIFFERENZA DI QUOTA	-0,00	-0,17	-0,16	-0,29	-0,31	-0,14	-0,45	-0,85
ETTOMETRICHE								
ANDAMENTO PLANIMETRICO								
SOPRAELEVAZIONI								

PROFILO LONGITUDINALE "RACCORDO NORD"

SEZIONE TIPO IN RILEVATO  
SCALA 1:100



SEZIONE TIPO IN SCAVO  
SCALA 1:100



QUADRO DI UNIONE

**ANAS S.p.A.**  
Direzione Progettazione e Realizzazione Lavori

**S.S. 389 TRONCO VILLANOVA – LANUSEI - TORTOLI**  
**LOTTO BIVIO VILLAGRANDE - SVINCOLO DI ARZANA**  
DAL Km 51+100,00 DELLA S.S. 389 VAR AL Km 177+930,00 DELLA S.S. 389

PROGETTO DEFINITIVO COD. CA22

PROGETTAZIONE: ANAS - DIREZIONE PROGETTAZIONE E REALIZZAZIONE LAVORI

PROGETTISTA E RESPONSABILE INTEGRATORE PRESTAZIONI SPECIALISTICHE  
Ing. M. RASIMELLI  
Ordine Ingegneri Provincia di Perugia n° 4632

GRUPPO DI PROGETTAZIONE  
Ing. D. BONARDI Ing. M. PROCCACI  
Ing. P. LOSPENNATO Ing. R. CERQUIGLIANI  
Ing. S. PELLEGRINI Ing. M. CARAFFINI  
Ing. A. FOLLI Geom. M. BINAGLIA  
Ing. M. MARELLI  
Ing. A. LUCIA

IL RESPONSABILE DEL S.I.A.  
Arch. E. RASIMELLI

IL GEOLOGO  
Dot. S. PIAZZOLI

COORDINATORE PER LA SICUREZZA IN FASE DI PROGETTAZIONE  
Ing. L. IOVINE

VISTO: IL RESP. DEL PROCEDIMENTO  
Ing. F. RUGGIERI

PROTOCOLLO DATA:

IL GRUPPO DI PROGETTAZIONE:  
rpa  
PINI SWISS ENGINEERS SA  
PINI SWISS ENGINEERS S1

PROGETTO STRADALE INTERSEZIONI E VIABILITÀ SECONDARIA INTERSEZIONE SUD RACCORDO SUD, EST E NORD - PROFILI E SEZIONI TIPOLOGICHE			
CODICE PROGETTO	NOME FILE	REVISIONE	
DPCA22	P00_PS01_TRA_FP04_A	A	1:1.000
D			
C			
B			
A	PRIMA EMISSIONE	SETTEMBRE 2020	CARAFFINI LOSPENNATO RASIMELLI
REV.	DESCRIZIONE	DATA	REDATTO VERIFICATO APPROVATO