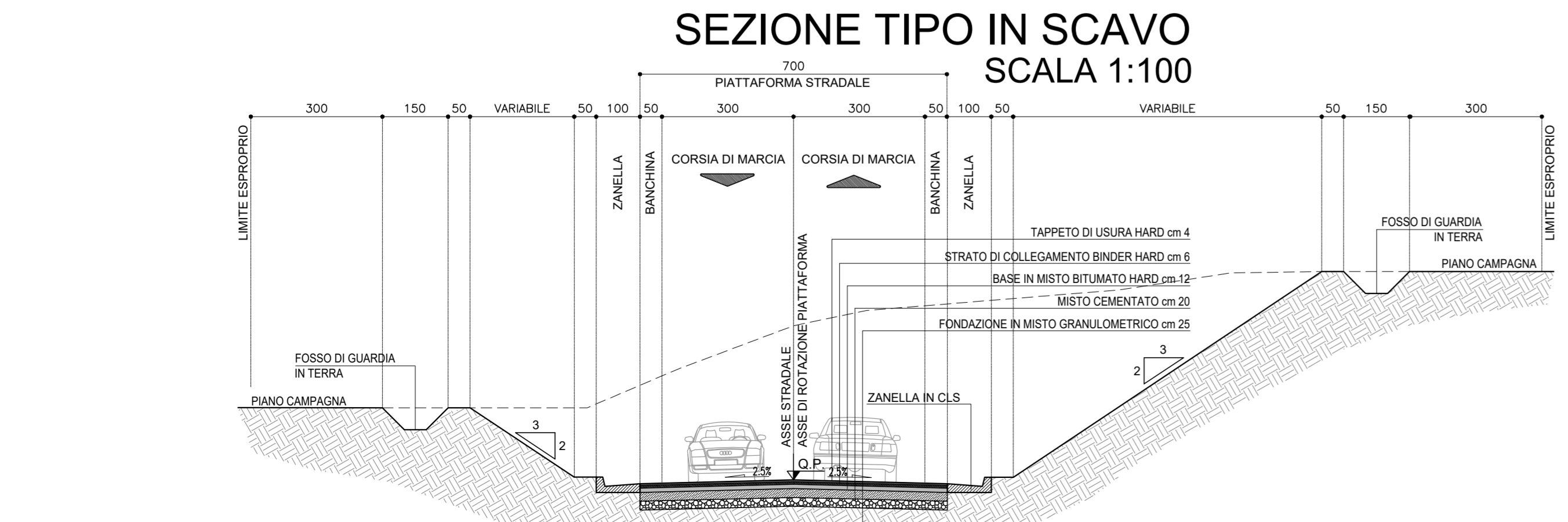
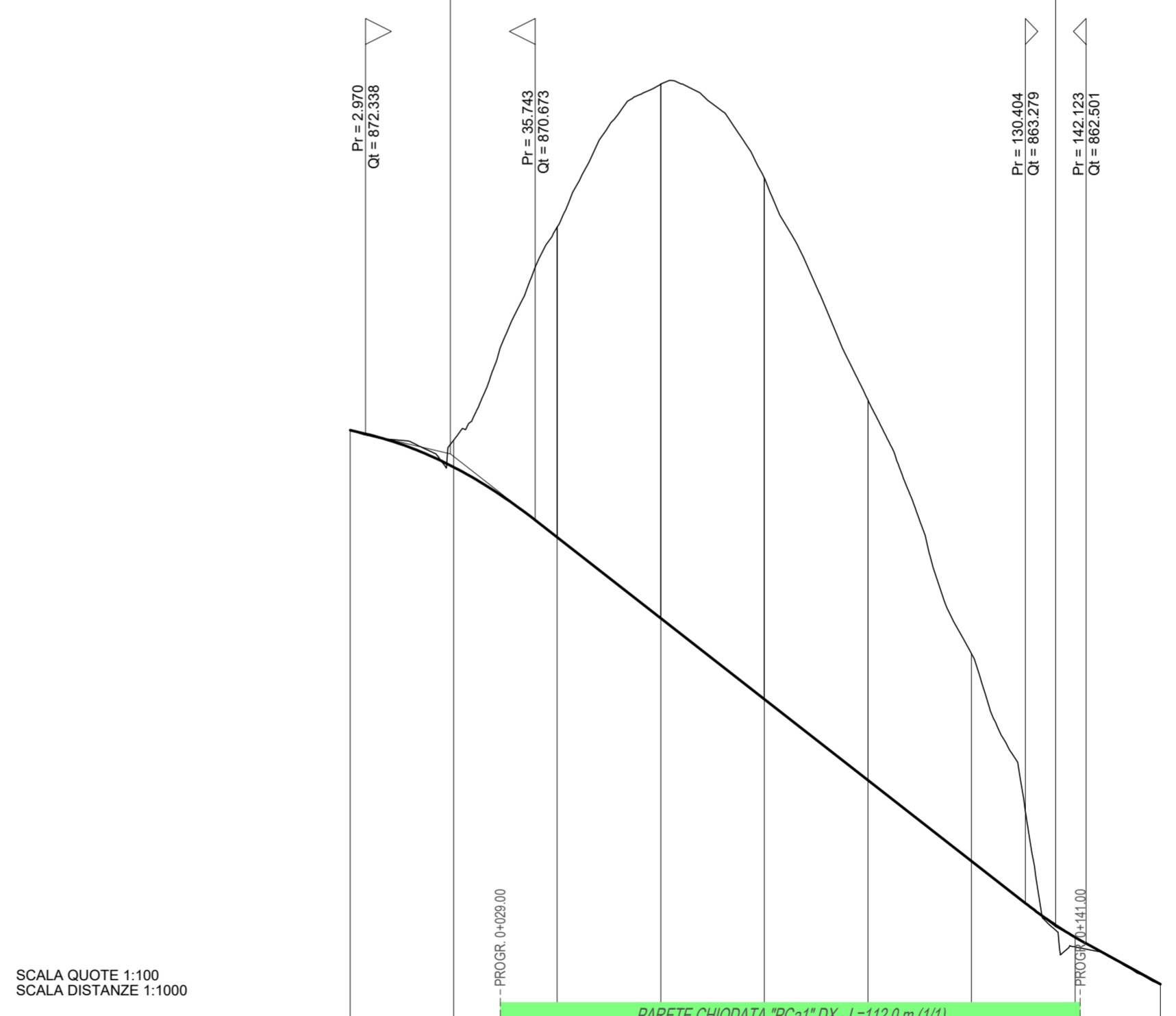
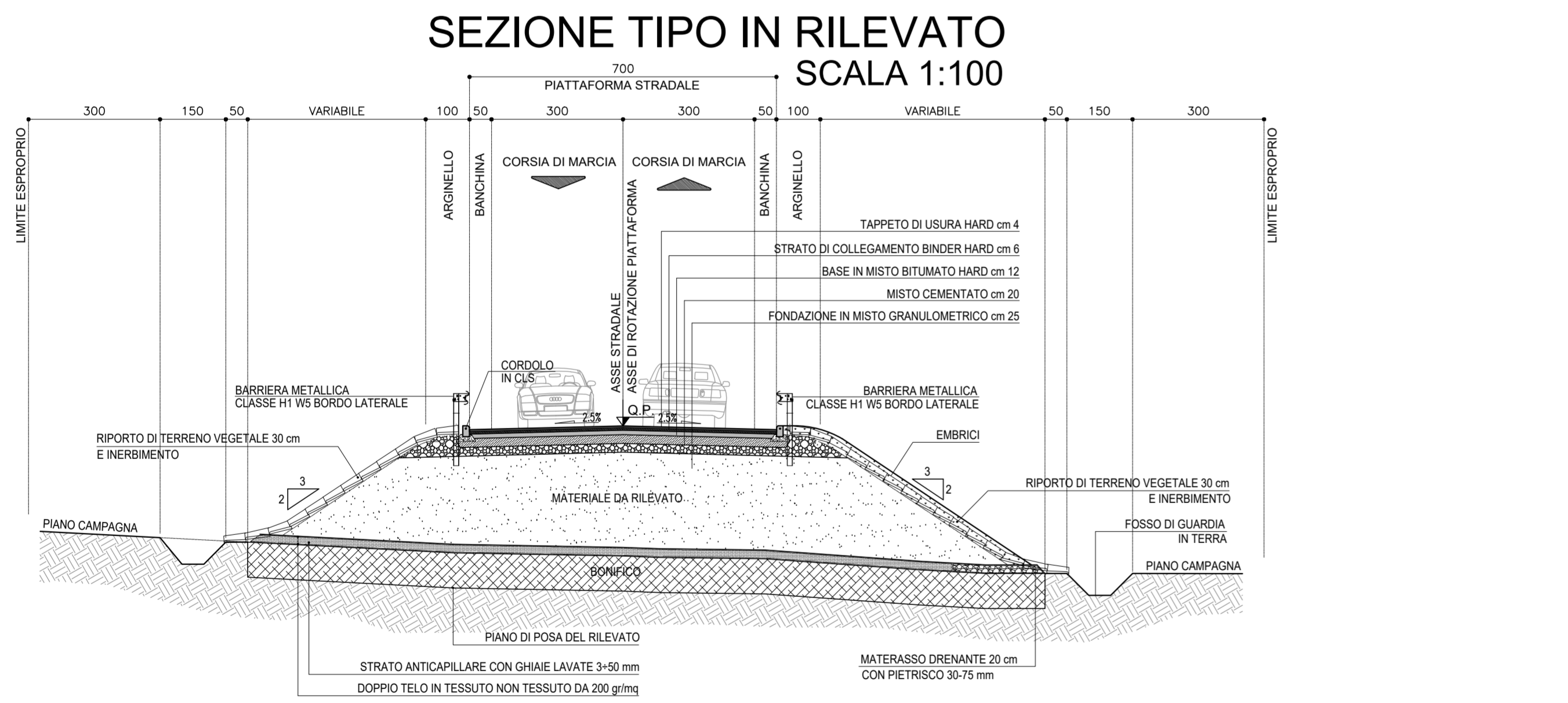
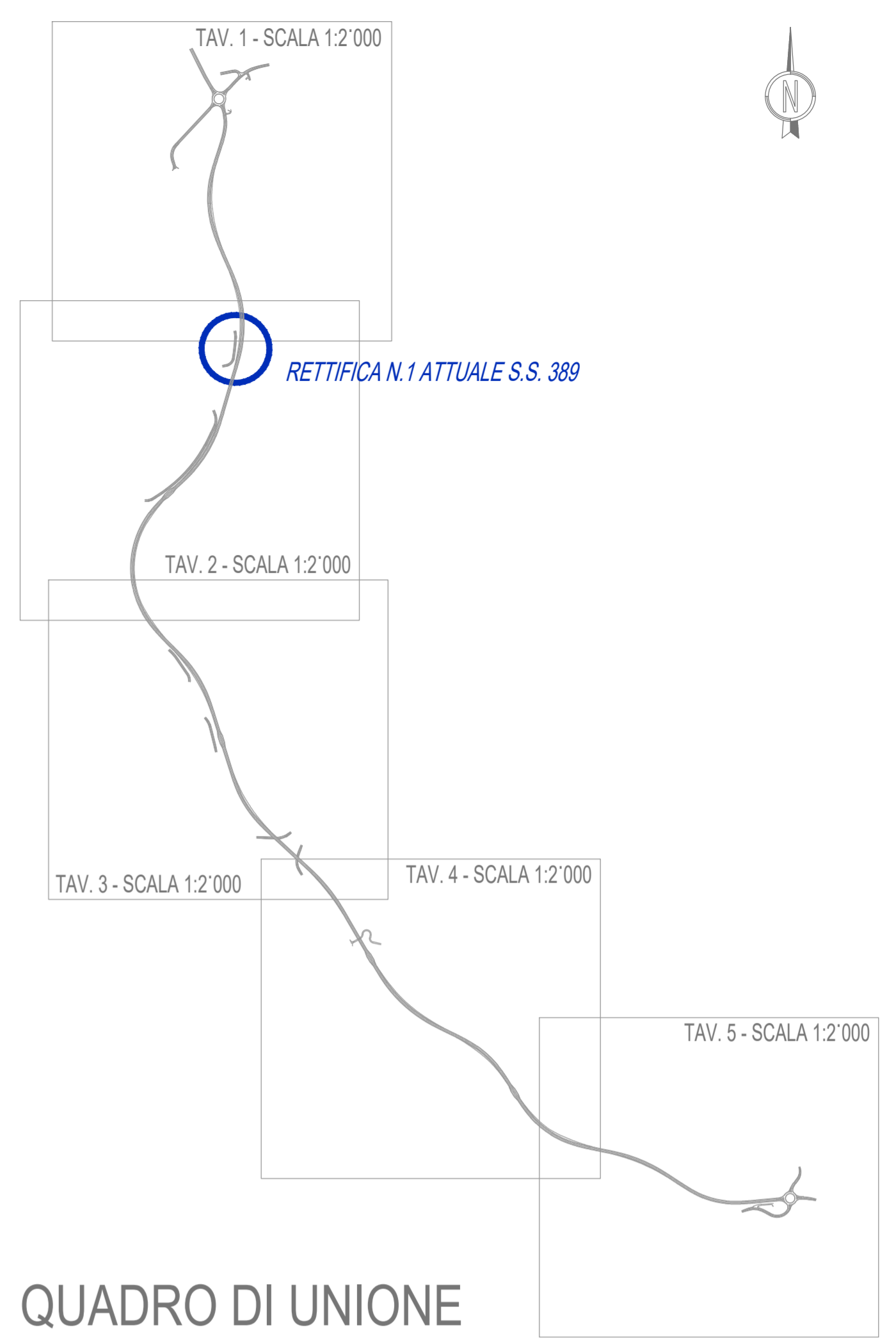


LIVELLETTA	DIFF. DI QUOTA DISTANZA PENDENZIA	h = -0.455 L = 19.356 i = -2.349%	h = -9.132 L = 116.907 i = -7.811%	h = -1.105 L = 20.215 i = -5.467%
N.	1	19.356	136.263	862.821
Pr	19.356	871.953	500.000	5.859
Qt	871.953	600.000	0.224	0.034
R	600.000	16.386	32.819	11.745
T	16.386	0.224	6.000	5.000
Fr	0.224	32.819	5.462	2.344
Sv	32.819	6.000		
K	6.000	5.462		
A	5.462			



NUMERO SEZIONI	1	2	3	4	5	6	7	8	9	
DISTANZE PARZIALI		20.0	20.0	20.0	20.0	20.0	20.0	20.0	16.5	
DISTANZE PROGRESSIVE		0.00	20.00	40.00	60.00	80.00	100.00	120.00	140.00	156.48
QUOTE TERRENO		-872.408	-872.216	-876.333	-879.905	-877.266	-872.989	-868.092	-862.433	-861.716
QUOTE PROGETTO		-872.408	-871.686	-870.340	-868.778	-867.216	-865.654	-864.092	-862.622	-861.716
DIFFERENZA DI QUOTA		0.00	-0.52	-5.99	-10.32	-10.05	-7.34	-4.00	-0.19	0.00
ETOMETRICHE		0								
ANDAMENTO PLANIMETRICO		L=112.000 R=60.000 A=25.000 L=112.000 R=60.000 S=30.000 L=112.000 R=60.000 A=25.000 L=112.000 R=60.000 A=25.000 L=112.000 R=60.000 A=25.000 L=112.000 R=60.000 A=25.000								
SOPRAELEVAZIONI	Sx	2.500% 3.500% 2.500%								
	Dx	-2.500% -3.500% -2.500%								

Sanas GRUPPO FS ITALIANE

ANAS S.p.A.
Direzione Progettazione e Realizzazione Lavori

S.S. 389 TRONCO VILLANOVA - LANUSEI - TORTOLI
LOTTO BIVIO VILLAGRANDE - SVINCOLO DI ARZANA
DAL Km 51+100,00 DELLA S.S. 389 VAR AL Km 177+930,00 DELLA S.S. 389

PROGETTO DEFINITIVO COD. CA22

PROGETTAZIONE: ANAS - DIREZIONE PROGETTAZIONE E REALIZZAZIONE LAVORI

PROGETTISTA E RESPONSABILE INTEGRATORE PRESTAZIONI SPECIALISTICHE
Ing. M. RASIMELLI
Online Supporto Progetti di Progettazione n° 4532

GRUPPO DI PROGETTAZIONE
Ing. D. BONADIES Ing. M. PROCACCI
Ing. P. LOSPENNATO Ing. R. CERQUIGLINI
Ing. S. PELLEGRINI Ing. M. CARAFFINI
Ing. A. PULLI Geom. M. BINAGLIA
Ing. M. MARELLI
Ing. A. LUCIA

IL RESPONSABILE DEL S.I.A.
Arch. E. RASIMELLI

IL GEOLOGO
Dott. S. PIAZZOLI

COORDINATORE PER LA SICUREZZA IN FASE DI PROGETTAZIONE
Ing. L. IOVINE

VISTO: IL RESP. DEL PROCEDIMENTO
Ing. F. RUGGIERI

IL GRUPPO DI PROGETTAZIONE:
MANDATARIA
PINI PINI SWISS ENGINEERS SA
SWISS MANDANTE
PINI ITALIA
ITALIA MANDANTE

PROGETTO STRADALE INTERSEZIONI E VIABILITÀ SECONDARIA
RETTIFICA N.1 ATTUALE S.S. 389 - PLANIMETRIA DI PROGETTO, TRACCIAMENTO, PROFILO E SEZIONE TIPOLOGICA

CODICE PROGETTO: P00_PS02_TRA_PP01_A
NOME FILE: P00_PS02_TRA_PP01_A
REVISIONE: A

PROGETTO: DPCA22
LIV. PROG.: D
N. PROG.: 2002
CODICE ELAB.: P00PS02TRAPP01
REVISIONE: A
SCALE: 1:1.000

REVISIONE	DESCRIZIONE	DATA	REDATTO	VERIFICATO	APPROVATO
A	PRIMA EMISSIONE	SETTEMBRE 2020	CARAFFINI	LOSPENNATO	RASIMELLI
REV.	DESCRIZIONE	DATA	REDATTO	VERIFICATO	APPROVATO