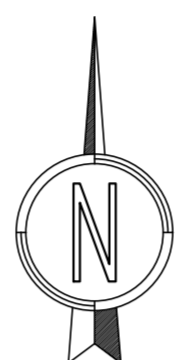
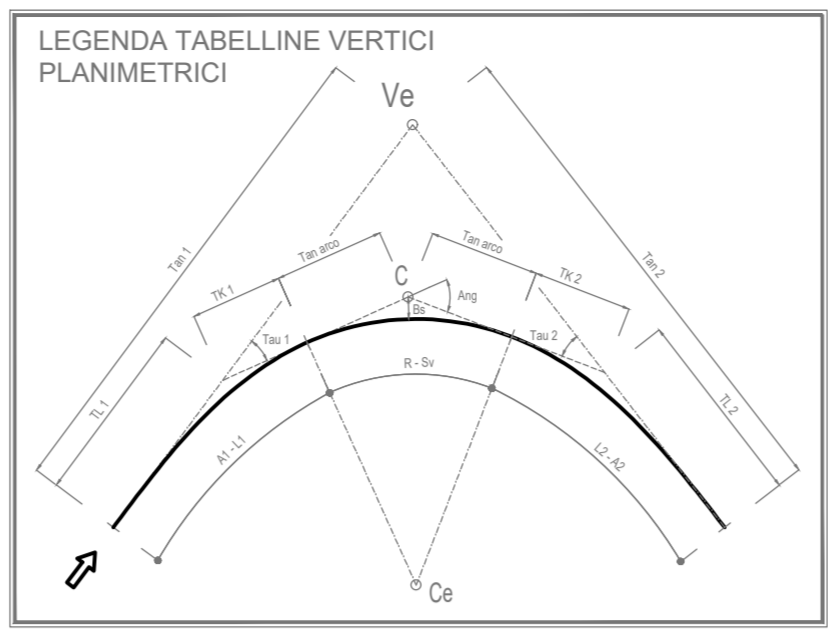
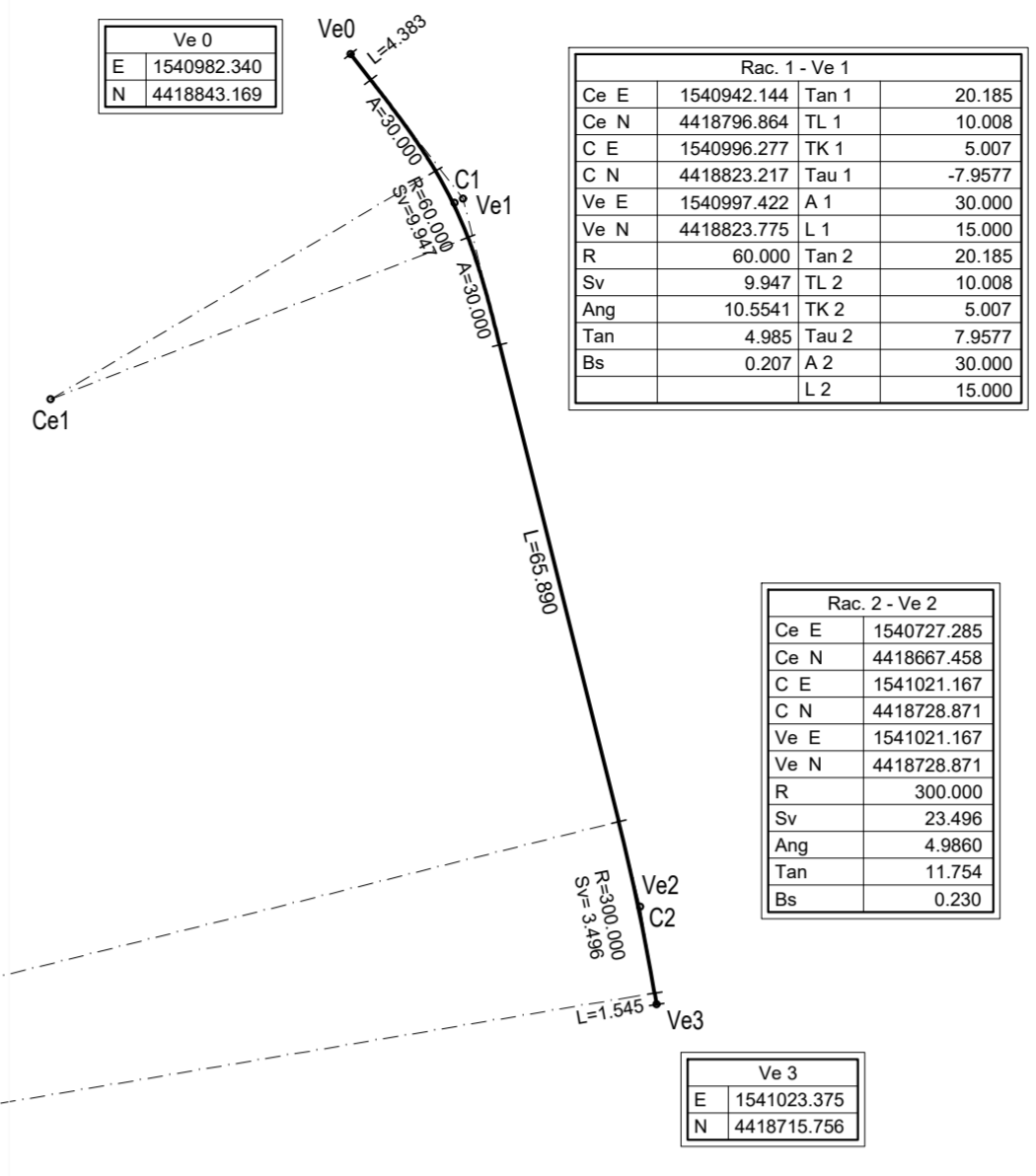


PLANIMETRIA DI PROGETTO - SCALA 1:1'000

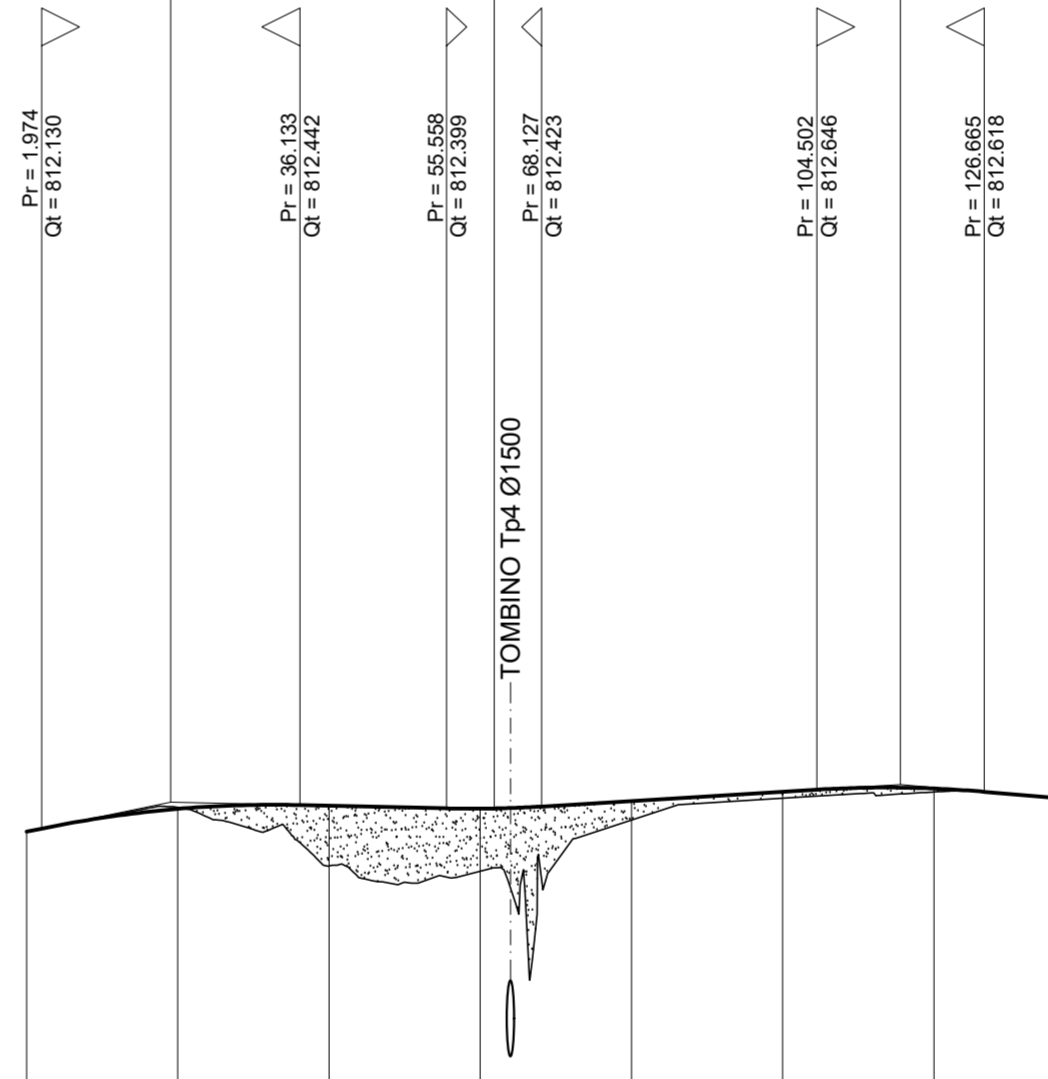


PLANIMETRIA DI TRACCIAMENTO - SCALA 1.1'000



LIVELLETTA	DIFF. DI QUOTA	DISTANZA	PENDENZA
h = 0.391	L = 19.053	i = 2.052%	
h = -0.096	L = 42.769	i = -0.225%	
h = 0.329	L = 53.742	i = 0.613%	
h = -0.170	L = 19.677	i = -0.865%	

N.	1	N.	2	N.	3
Pr	19.053	Pr	61.842	Pr	115.584
Qt	812.481	Qt	812.385	Qt	812.714
R	1500.000	R	1500.000	R	1500.000
T	17.080	T	6.285	T	11.081
Fr	0.097	Fr	0.013	Fr	0.041
Sv	34.162	Sv	12.569	Sv	22.163
K	15.000	K	15.000	K	15.000
A	2.277	A	0.838	A	1.478



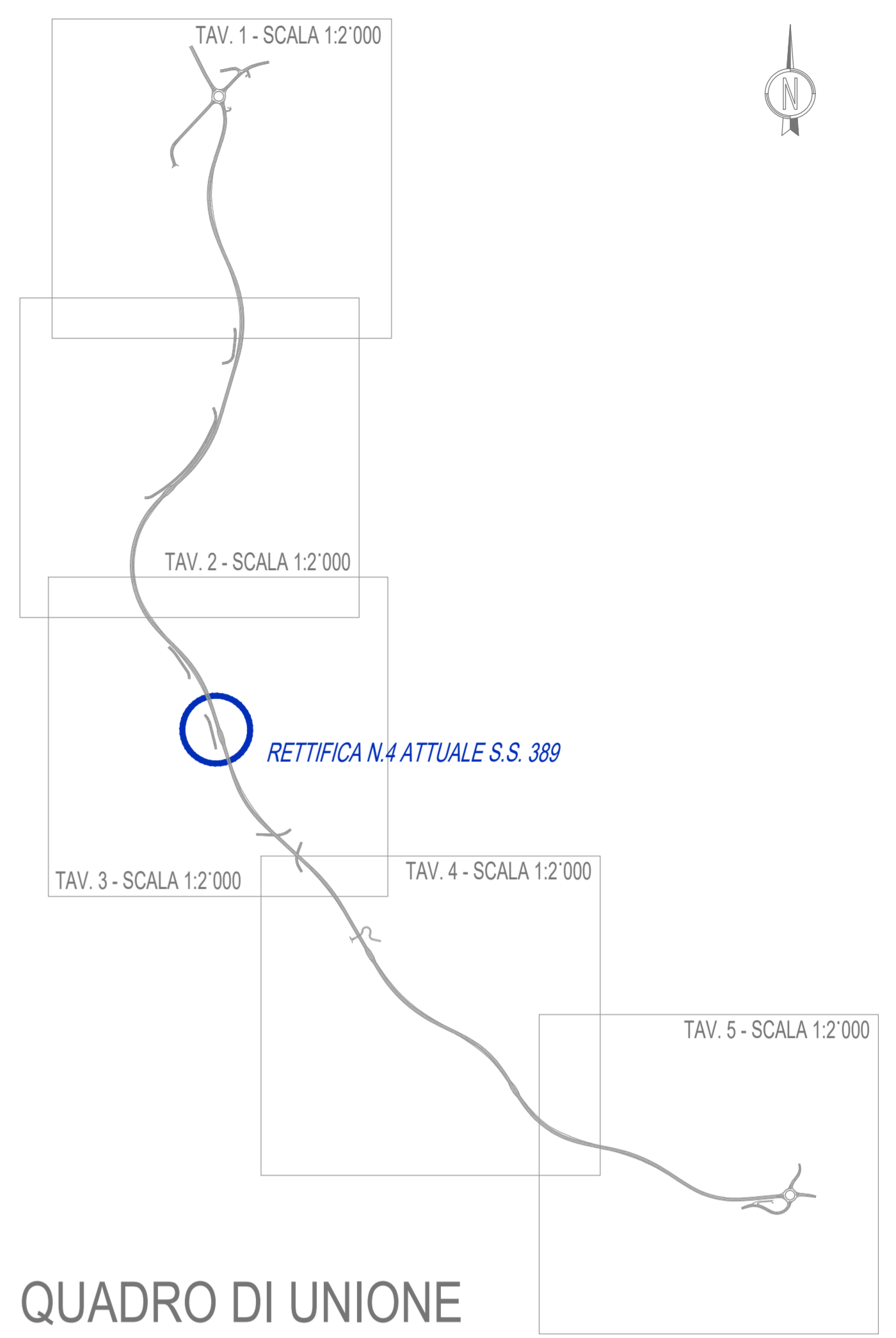
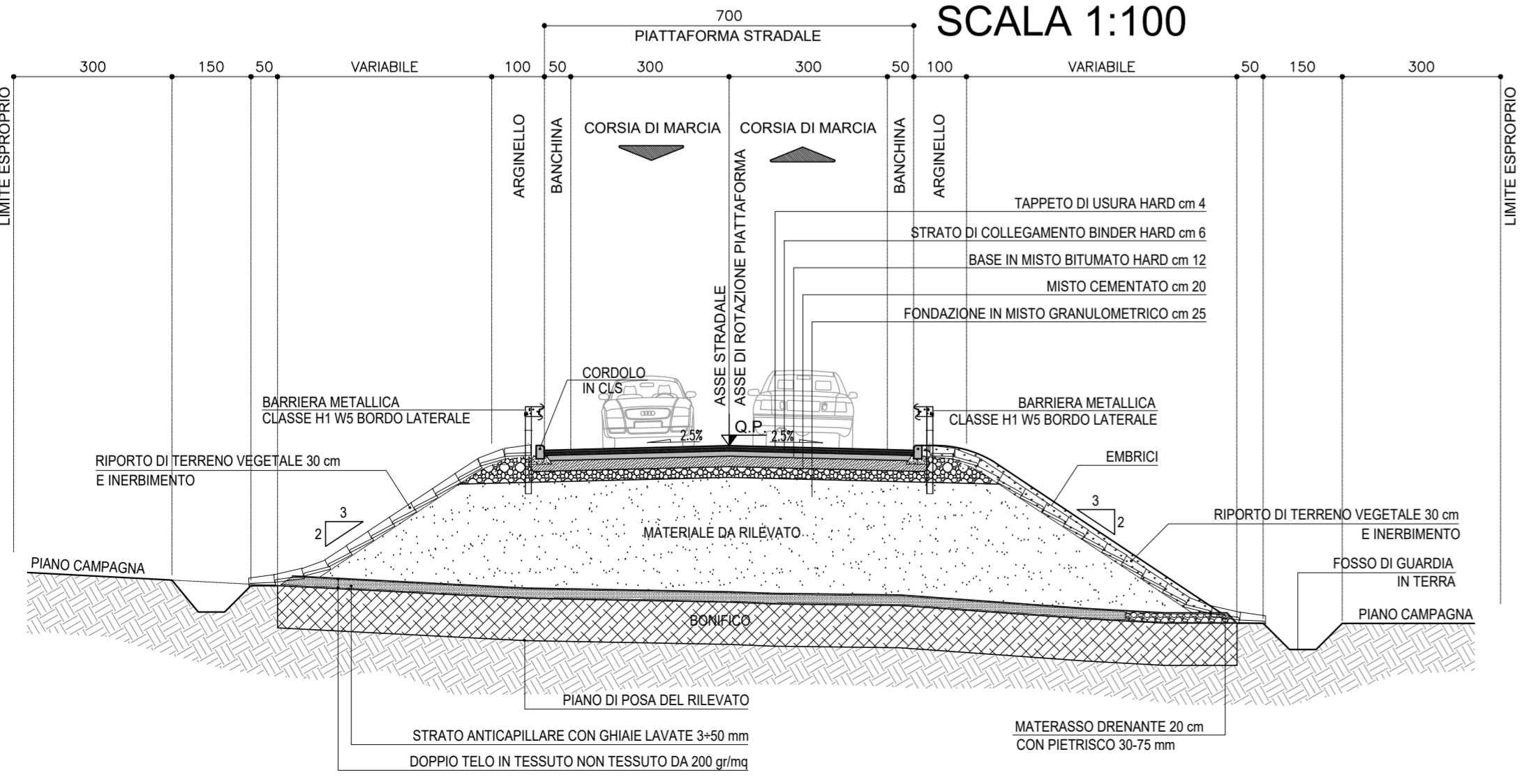
SCALA QUOTE 1:100
SCALA DISTANZE 1:1000

QT.RIF. 805.000

NUMERO SEZIONI	1	2	3	4	5	6	7	8	
DISTANZE PARZIALI		20.0	20.0	20.0	20.0	20.0	20.0	15.3	
DISTANZE PROGRESSIVE		0.00	-20.00	-40.00	-60.00	-80.00	-100.00	-120.00	-135.26
QUOTE TERRENO		-812.080	-812.412	-811.637	-811.566	-812.245	-812.533	-812.616	-812.544
QUOTE PROGETTO		-812.080	-812.382	-812.434	-812.395	-812.496	-812.616	-812.681	-812.544
DIFFERENZA DI QUOTA		0.00	-0.02	-0.80	-0.83	-0.25	-0.08	-0.04	0.00
ETTOMETRICHE		0							
ANDAMENTO PLANIMETRICO									
SOPRAELEVAZIONI									

PROFILO LONGITUDINALE DI PROGETTO - SCALA 1.1'000/100

SEZIONE TIPO IN RILEVATO
SCALA 1:100



QUADRO DI UNIONE



ANAS S.p.A.

Direzione Progettazione e Realizzazione Lavori

S.S. 389 TRONCO VILLANOVA – LANUSEI - TORTOLÌ
LOTTO BIVIO VILLAGRANDE - SVINCOLO DI ARZANA
DAL Km 51+100,00 DELLA S.S. 389 VAR AL Km 177+930,00 DELLA S.S. 389

PROGETTO DEFINITIVO

cod. CA22

PROGETTAZIONE: ANAS - DIREZIONE PROGETTAZIONE E REALIZZAZIONE LAVORI

PROGETTISTA E RESPONSABILE INTEGRATORE PRESTAZIONI SPECIALISTICHE
Ing. M. RASIMELLI
Online: www.provincia.perugia.it/4532

GRUPPO DI PROGETTAZIONE
Ing. D. BONADIES Ing. M. PROCCACCI
Ing. P. LOSPENNATO Ing. R. CERQUIGLIANI
Ing. S. PELLEGRINI Ing. M. CARAFFINI
Ing. A. PULLI Geom. M. BINAGLIA
Ing. M. MARELLI
Ing. A. LUCIA

MANDATARIA
PINI PINI SWISS ENGINEERS SA
SWISS
MANDANTE

IL RESPONSABILE DEL S.I.A.
Arch. E. RASIMELLI

IL GEOLOGO
Dott. S. PIAZZOLI

COORDINATORE PER LA SICUREZZA IN FASE DI PROGETTAZIONE
Ing. L. IOVINE

VISTO: IL RESP. DEL PROCEDIMENTO
Ing. F. RUGGIERI

PROGETTO STRADALE
INTERSEZIONI E VIABILITÀ SECONDARIA
RETTIFICA N.4 ATTUALE S.S. 389 - PLANIMETRIA DI PROGETTO,
TRACCIAMENTO, PROFILO E SEZIONE TIPOLOGICA

CODICE PROGETTO	NOME FILE	REVISIONE
PROGETTO	P00_PS02_TRA_PP04_A	
PROGETTO	LY. PROG. N. PROG.	
DPCA22	D 2002	A
CODICE ELAB.	P00P02TRA PP04	1:1.000
D		
C		
B		
A	PRIMA EMISSIONE	SETTEMBRE 2020 CARAFFINI LOSPENNATO RASIMELLI
REV.	DESCRIZIONE	DATA REDATTO VERIFICATO APPROVATO