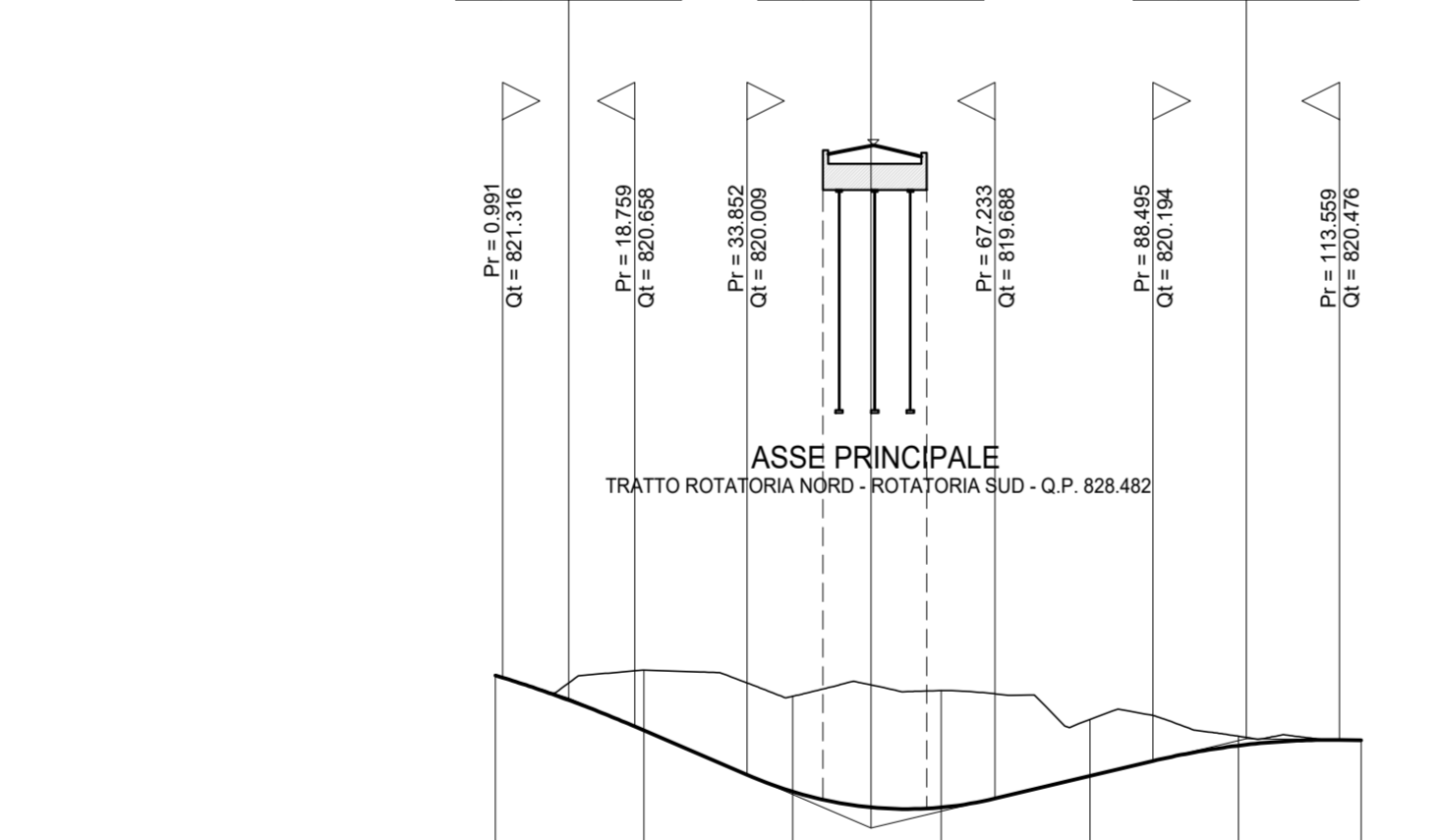
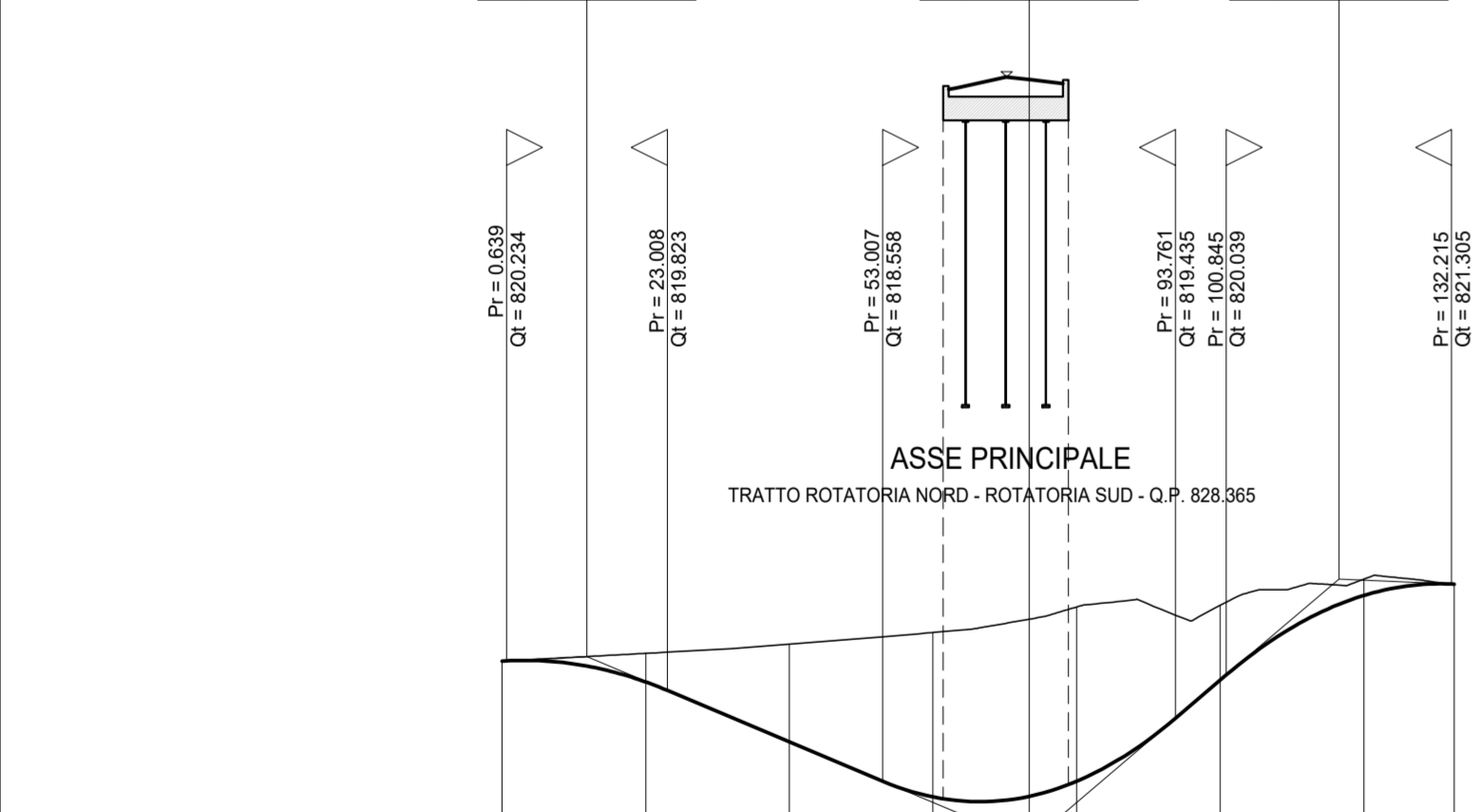


LIVELLETTA	DIFF. DI QUOTA DISTANZA PENDENZA
h = -2.598 L = 61.561 i = -4.217%	
h = 3.678 L = 43.146 i = 8.519%	
h = 0.071 L = 11.442 i = -0.618%	

LIVELLETTA	DIFF. DI QUOTA DISTANZA PENDENZA
h = 0.397 L = 8.116 i = 4.891%	
h = -1.748 L = 40.667 i = -4.298%	
h = 1.201 L = 50.485 i = 2.378%	
h = 4.000 L = 41.206 i = 9.708%	

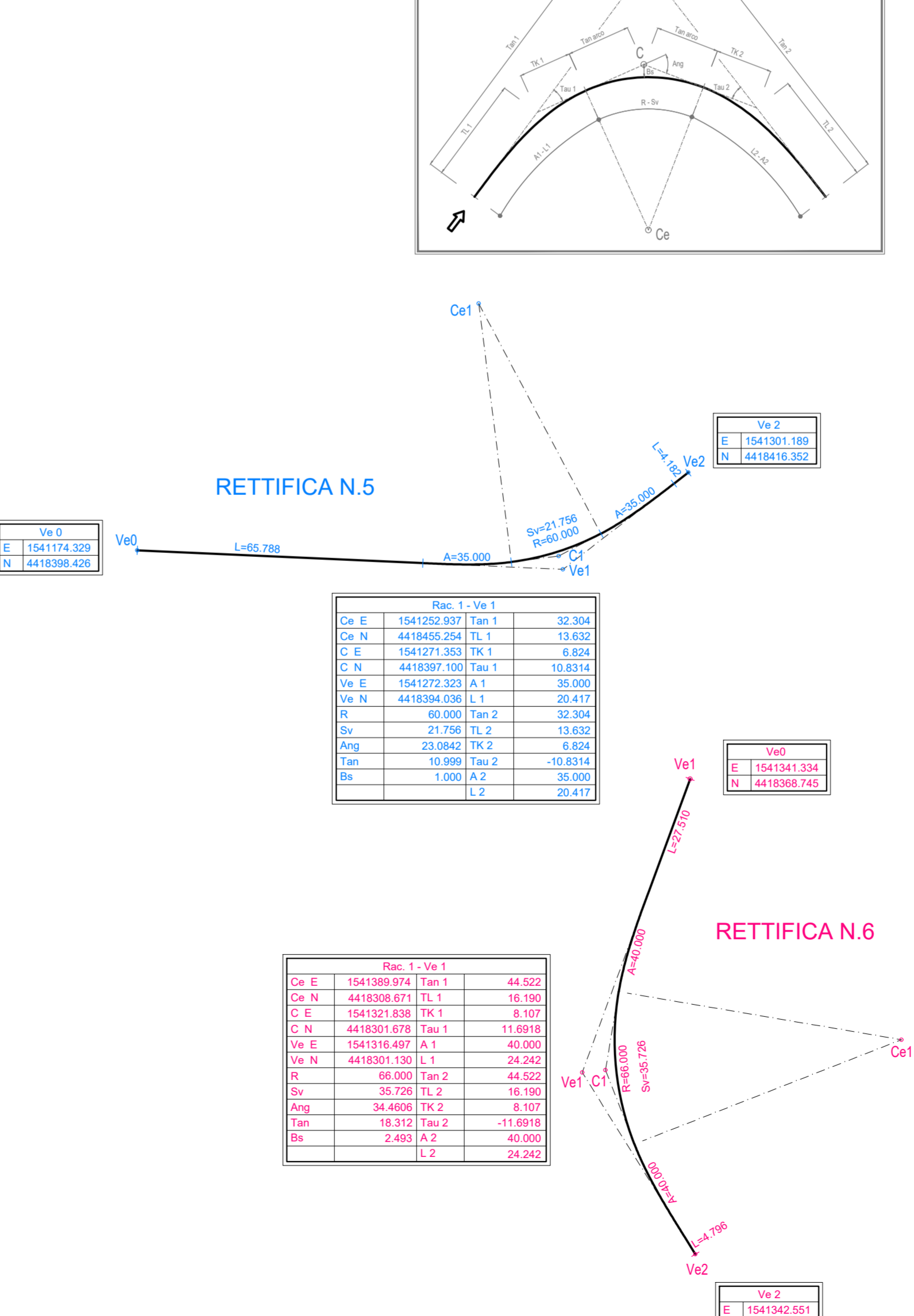
RETTIFICA N.5		RETTIFICA N.6	
N.	1	N.	2
Pr	11.823	Pr	73.384
Qt	820.295	Qt	817.699
R	470.000	R	350.000
T	11.184	T	20.377
Fr	0.133	Fr	0.649
Sv	22.374	Sv	40.791
K	4.700	K	3.500
A	4.759	A	12.736

RETTIFICA N.5		RETTIFICA N.6	
N.	1	N.	2
Pr	9.875	Pr	50.543
Qt	821.039	Qt	819.292
R	1500.000	R	500.000
T	8.884	T	16.690
Fr	0.026	Fr	0.279
Sv	17.781	Sv	33.389
K	15.000	K	5.000
A	1.185	A	6.676



NUMERO SEZIONI	1	2	3	4	5	6	7	8
DISTANZE PARZIALI		20.0	20.0	20.0	20.0	20.0	20.0	12.6
DISTANZE PROGRESSIVE	0.00							
QUOTE TERRENO	-820.231	-820.339	-820.468	-820.629	-820.985	-821.010	-821.373	-821.304
QUOTE PROGETTO	-820.231	-819.941	-819.107	-818.340	-816.559	-815.967	-821.146	-821.304
DIFFERENZA DI QUOTA	0.00	-0.40	-1.36	-2.29	-2.43	-1.04	-0.23	0.00
ETTOMETRICHE	0							
ANDAMENTO PLANIMETRICO	L=65.788, A=35.000, Sv=21.756, R=60.000, L=4.82							
SOPRAELEVAZIONI	Sx: 2.500%, Dx: -2.500%							

NUMERO SEZIONI	1	2	3	4	5	6	7
DISTANZE PARZIALI		20.0	20.0	20.0	20.0	20.0	16.5
DISTANZE PROGRESSIVE	0.00						
QUOTE TERRENO	-821.347	-821.415	-821.064	-821.140	-820.763	-820.528	-820.472
QUOTE PROGETTO	-821.347	-820.604	-819.967	-819.569	-820.401	-820.401	-820.472
DIFFERENZA DI QUOTA	0.00	-0.81	-1.28	-1.57	-0.76	-0.13	0.00
ETTOMETRICHE	0						
ANDAMENTO PLANIMETRICO	L=27.510, A=40.000, Sv=35.726, R=66.000, L=4.796						
SOPRAELEVAZIONI	Sx: 2.500%, Dx: -2.500%						



QUADRO DI UNIONE



ANAS S.p.A.
Direzione Progettazione e Realizzazione Lavori

S.S. 389 TRONCO VILLANOVA – LANUSEI - TORTOLÌ
LOTTO BIVIO VILLAGRANDE - SVINCOLO DI ARZANA
DAL Km 51+100,00 DELLA S.S. 389 VAR AL Km 177+930,00 DELLA S.S. 389

PROGETTO DEFINITIVO

COD. CA22

PROGETTAZIONE: ANAS - DIREZIONE PROGETTAZIONE E REALIZZAZIONE LAVORI

IL GRUPPO DI PROGETTAZIONE:
Ing. M. RASIMELLI
Arch. E. RASIMELLI
Ing. D. BONADIES
Ing. P. LOSPENNATO
Ing. S. PELLEGRINI
Ing. A. PULLI
Ing. M. MARELLI
Ing. A. LUCIA

PROGETTISTA E RESPONSABILE INTEGRATORE PRESTAZIONI SPECIALISTICHE

IL RESPONSABILE DEL S.I.A.
Arch. E. RASIMELLI

GRUPPO DI PROGETTAZIONE

IL GEOLOGO
Dott. S. PIAZZOLI

COORDINATORE PER LA SICUREZZA IN FASE DI PROGETTAZIONE

COORDINATORE PER LA SICUREZZA IN FASE DI PROGETTAZIONE

PROTOCOLLO

DATA:

PROGETTO STRADALE
INTERSEZIONI E VIABILITÀ SECONDARIA
RETTIFICA N.5 E N.6 ATTUALE S.S. 389 - PLANIMETRIA DI PROGETTO, TRACCIAMENTO, PROFILO E SEZIONE TIPOLOGICA

CODICE PROGETTO	PROGETTO	LIV. PROG.	N. PROG.	NOME FILE	REVISIONE		
DPCA22	D	2002		P00_PS02_TRA_PP05_A	A		
<table border="1" style="width: 100%;"> <tr> <td>CODICE ELAB.</td> <td>P00PS02TRAPP05</td> </tr> </table>					CODICE ELAB.	P00PS02TRAPP05	1:1.000
CODICE ELAB.	P00PS02TRAPP05						
D							
C							
B							
A	PRIMA EMISSIONE	SETTEMBRE 2020	CARAFFINI	LOSPENNATO	RASIMELLI		
REV.	DESCRIZIONE	DATA	REDATTO	VERIFICATO	APPROVATO		