

S.S. 389 TRONCO VILLANOVA – LANUSEI - TORTOLÌ LOTTO BIVIO VILLAGRANDE - SVINCOLO DI ARZANA DAL Km 51+100,00 DELLA S.S. 389 VAR AL Km 177+930,00 DELLA S.S. 389

PROGETTO DEFINITIVO

COD. CA22

PROGETTAZIONE: ANAS - DIREZIONE PROGETTAZIONE E REALIZZAZIONE LAVORI

PROGETTISTA E RESPONSABILE INTEGRATORE PRESTAZIONI SPECIALISTICHE

Ing. M. RASIMELLI
Ordine Ingegneri Provincia di Perugia n° A632

GRUPPO DI PROGETTAZIONE

Ing. D. BONADIES Ing. M. PROCACCI
Ing. P. LOSPENNATO Ing. R. CERQUIGLINI
Ing. S. PELLEGRINI Ing. M. CARAFFINI
Ing. A. POLLI Geom. M. BINAGLIA
Ing. M. MARELLI
Ing. A. LUCIA

IL RESPONSABILE DEL S.I.A.

Arch. E. RASIMELLI

IL GEOLOGO

Dott. S. PIAZZOLI

COORDINATORE PER LA SICUREZZA IN FASE DI PROGETTAZIONE

Ing. L. IOVINE

VISTO: IL RESP. DEL PROCEDIMENTO

Ing. F. RUGGIERI

PROTOCOLLO

DATA:

IL GRUPPO DI PROGETTAZIONE:



Sr. del Colle, 1/a - Fraz. Fontana
06132 Perugia - Italia



UNI ISO 9001:2008



UNI EN ISO 14001:2004

MANDATARIA



PINI
SWISS

PINI SWISS ENGINEERS SA

Via Besso 7 - 6900 Lugano - Svizzera

MANDANTE



PINI
ITALIA

PINI SWISS ENGINEERS Srl

Via Cavour 2 - 22074 Lomazzo (CO) - Italia

MANDANTE

PROGETTO STRADALE INTERSEZIONI E VIABILITÀ SECONDARIA RETTIFICA N.1 ATTUALE S.S. 389 - SEZIONI TRASVERSALI

CODICE PROGETTO

PROGETTO LIV. PROG. N. PROG.

D P C A 2 2 D 2 0 0 2

NOME FILE

P00_PS02_TRA_SZ01_A

REVISIONE

CODICE ELAB. **P 0 0 P S 0 2 T R A S Z 0 1**

A

1:200

D

C

B

A

PRIMA EMISSIONE

SETTEMBRE 2020

PAGLIACCI

LOSPENNATO

RASIMELLI

REV.

DESCRIZIONE

DATA

REDATTO

VERIFICATO

APPROVATO

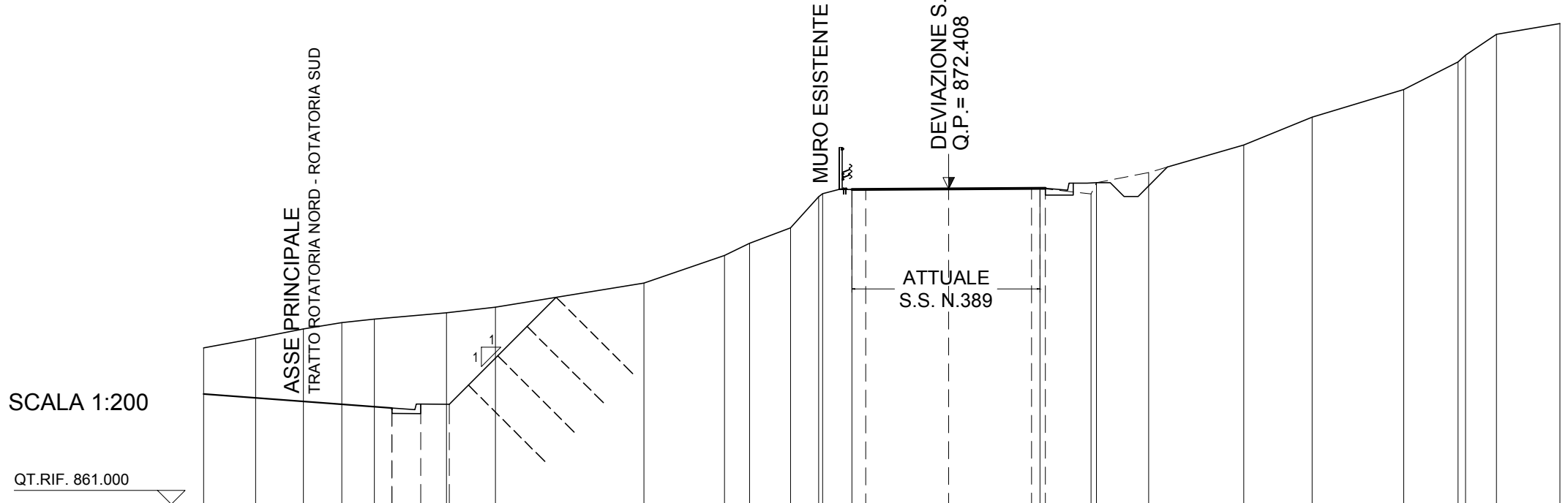
AREE

| | |
|------------------|---------------------|
| BONIFICO | 0.00 m ² |
| SCAVO | 0.00 m ² |
| RILEVATO | 0.00 m ² |
| TERRENO VEGETALE | 0.00 m |

RETTIFICA N.1 ATTUALE S.S. 389

TRATTO ROTATORIA NORD - ROTATORIA SUD

SEZIONE N.: 1
 QT. PROGETTO: 872.408
 DIST.PROG.: 0.000



| | | | | | | | | | | | | | | | | | | | | | | |
|------------------------|--------|--------|--------|--|--------|--------|--------|--------|--------|--------|--------|--------|--------|--------|--------|--------|--------|--------|--------|--------|--------|--------|
| QUOTE TERRENO | 867.69 | 867.92 | 868.13 | | 869.00 | 870.00 | 870.44 | 871.00 | 872.12 | 872.24 | 872.39 | 872.41 | 872.43 | 872.23 | 872.63 | 873.00 | 874.00 | 875.00 | 876.00 | 877.00 | 877.25 | 878.00 |
| DIST.PARZIALI TERRENO | 2.62 | 1.77 | 5.37 | | 2.91 | 0.91 | 1.48 | 1.02 | 1.05 | 3.50 | 3.30 | 1.84 | 1.89 | 3.44 | 2.47 | 3.31 | 1.97 | 1.12 | | | | |
| QUOTE PROGETTO | | | | | | | | | | | | 872.41 | | | | | | | | | | |
| DIST.PARZIALI PROGETTO | | | | | | | | | | | 0.50 | 3.00 | 3.00 | 0.50 | | | | | | | | |
| DISTANZE PROGETTO | | | | | | | | | | | -3.500 | -3.000 | 0.000 | 3.000 | 3.500 | | | | | | | |

AREE

| | |
|------------------|----------------------|
| BONIFICO | 0.00 m ² |
| SCAVO | 13.94 m ² |
| RILEVATO | 0.00 m ² |
| TERRENO VEGETALE | 1.28 m |

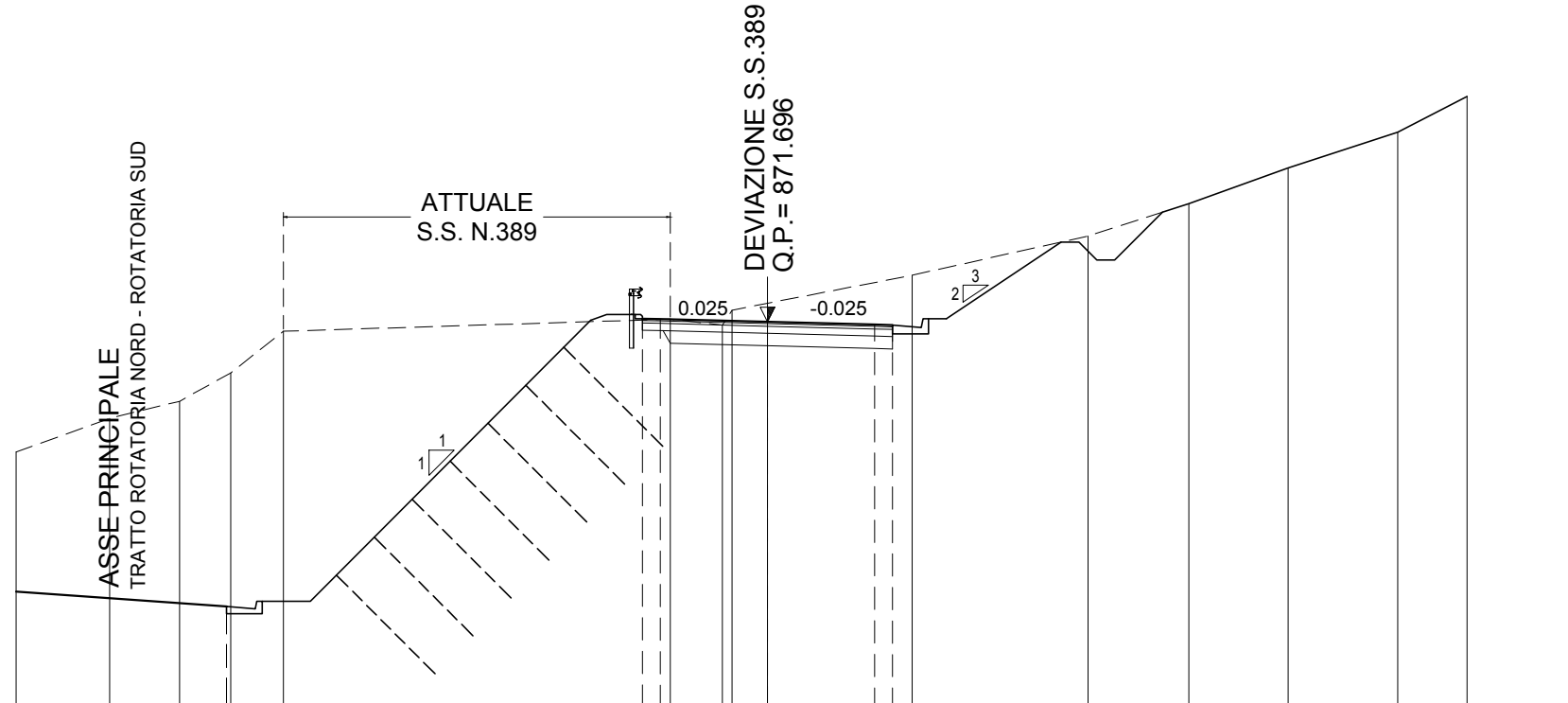
SEZIONE N.: 2
 QT. PROGETTO: 871.696
 DIST.PROG.: 20.000

RETTIFICA N.1 ATTUALE S.S. 389

TRATTO ROTATORIA NORD - ROTATORIA SUD

SCALA 1:200

QT.RIF. 861.000



| | | | | | | | | | | | | | | | | | | | |
|------------------------|--------|--------|--------|--------|--------|-------|--------|--------|--------|--------|--------|--------|--------|--------|--------|--------|--------|--------|--|
| QUOTE TERRENO | 868.06 | 869.00 | 869.48 | 870.27 | 871.43 | | 871.77 | 871.61 | 872.02 | 872.22 | | 873.00 | | 874.10 | 875.00 | 876.00 | 877.00 | 878.00 | |
| DIST.PARZIALI TERRENO | 2.61 | 1.95 | 1.43 | 1.48 | | 10.82 | | 1.45 | 0.99 | 4.04 | | 4.93 | | 2.81 | 2.78 | 3.07 | 1.94 | | |
| QUOTE PROGETTO | | | | | | | | 871.79 | 871.77 | | 871.70 | | 871.62 | 871.61 | | | | | |
| DIST.PARZIALI PROGETTO | | | | | | | 0.50 | 3.00 | | 3.00 | | 0.50 | 3.500 | | | | | | |
| DISTANZE PROGETTO | | | | | | | -3.500 | -3.000 | | 0.000 | | -3.000 | -3.500 | | | | | | |

AREE

| | |
|------------------|----------------------|
| BONIFICO | 0.00 m ² |
| SCAVO | 95.12 m ² |
| RILEVATO | 0.00 m ² |
| TERRENO VEGETALE | 1.08 m |

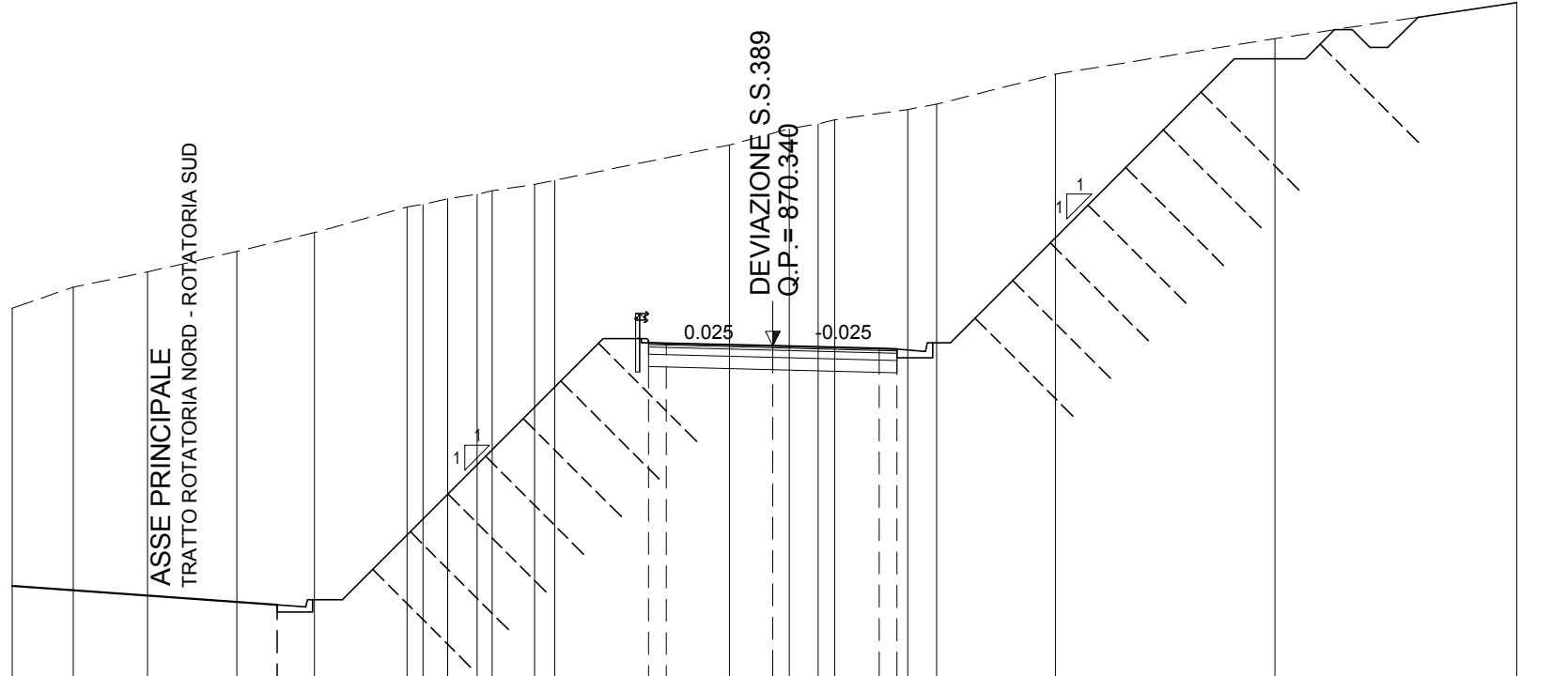
SEZIONE N.: 3
 QT. PROGETTO: 870.340
 DIST.PROG.: 40.000

RETTIFICA N.1 ATTUALE S.S. 389

TRATTO ROTATORIA NORD - ROTATORIA SUD

SCALA 1:200

QT.RIF. 861.000



| | | | | | | | | | | | | | | | | | | | | | | |
|------------------------|--------|--------|--------|--------|--------|--------|--------|--------|--------|--------|--------|--------|--------|--------|--------|--------|--------|--------|--------|--------|--------|--|
| QUOTE TERRENO | 872.00 | 872.43 | 873.00 | 873.53 | 874.26 | 874.32 | 874.49 | 874.61 | 874.71 | 874.89 | 875.00 | 876.00 | 876.33 | 876.46 | 876.60 | 876.71 | 877.00 | 877.15 | 878.00 | 879.00 | 880.02 | |
| DIST.PARZIALI TERRENO | 2.09 | 2.51 | 2.19 | 2.60 | 0.68 | 0.83 | 1.20 | 0.57 | 4.92 | 1.22 | 0.81 | 2.05 | 0.82 | 3.34 | 6.18 | 6.81 | | | | | | |
| QUOTE PROGETTO | | | | | | | | | | | | 870.43 | 870.42 | 870.34 | | | 870.27 | 870.25 | | | | |
| DIST.PARZIALI PROGETTO | | | | | | | | | | | | 0.50 | 3.00 | 3.00 | | | 0.50 | | | | | |
| DISTANZE PROGETTO | | | | | | | | | | | | -3.500 | -3.000 | 0.000 | | | 3.000 | 3.500 | | | | |

AREE

| | |
|------------------|-----------------------|
| BONIFICO | 0.00 m ² |
| SCAVO | 181.55 m ² |
| RILEVATO | 0.00 m ² |
| TERRENO VEGETALE | 0.80 m |

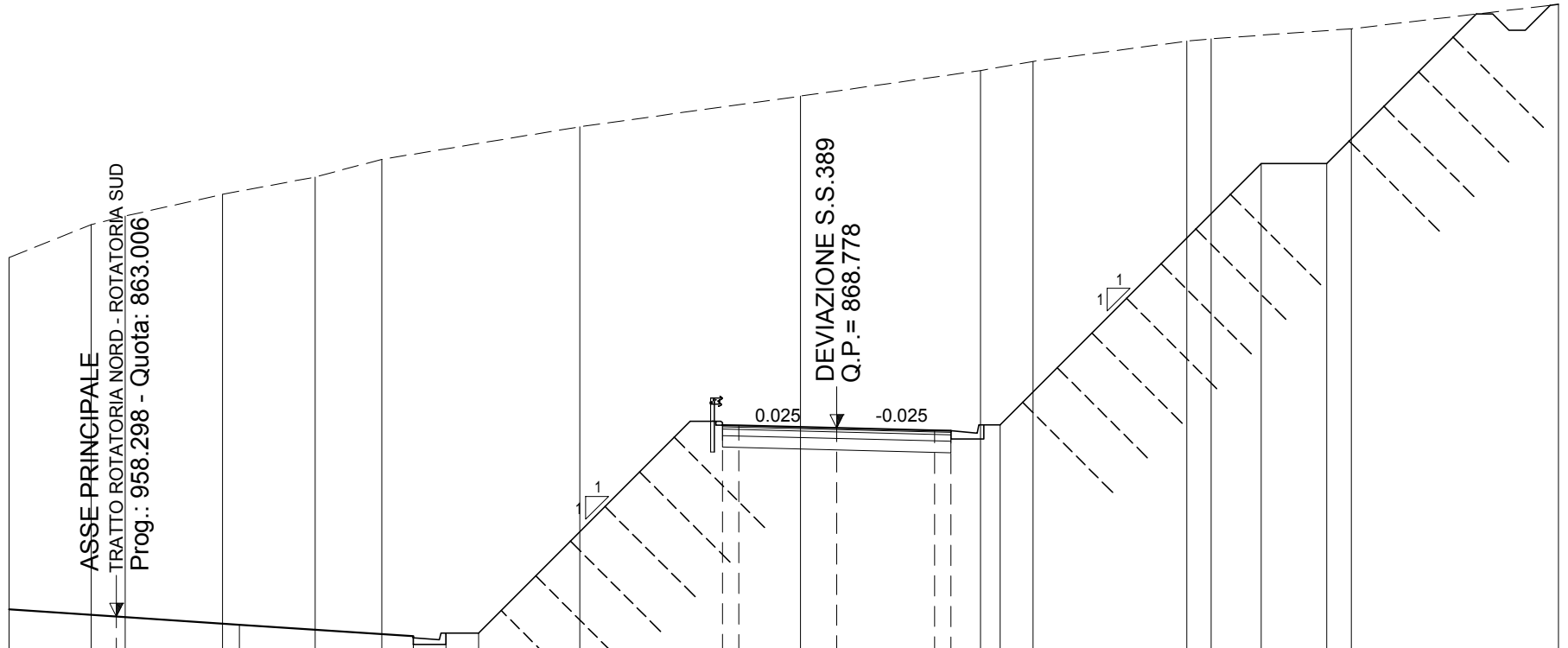
SEZIONE N.: 4
 QT. PROGETTO: 868.778
 DIST.PROG.: 60.000

RETTIFICA N.1 ATTUALE S.S. 389

TRATTO ROTATORIA NORD - ROTATORIA SUD

SCALA 1:200

QT.RIF. 862.000



| | | | | | | | | | | | |
|------------------------|--------|--------|--------|--------|--------|--------|--------|--------|--------|--------|--------|
| QUOTE TERRENO | 875.93 | 876.46 | 877.00 | 878.00 | 878.94 | 879.10 | 879.72 | 880.00 | 880.62 | 880.69 | 881.00 |
| DIST.PARZIALI TERRENO | 2.83 | 2.04 | 6.07 | 6.76 | 1.11 | 4.41 | 1.60 | 4.71 | 0.75 | 4.29 | |
| QUOTE PROGETTO | | | | | 868.87 | 868.78 | 868.70 | | | | |
| DIST.PARZIALI PROGETTO | | | | | 0.50 | 3.00 | 0.50 | | | | |
| DISTANZE PROGETTO | | | | | -3.500 | 0.000 | -3.000 | | | | |

AREE

| | |
|------------------|-----------------------|
| BONIFICO | 0.00 m ² |
| SCAVO | 175.99 m ² |
| RILEVATO | 0.00 m ² |
| TERRENO VEGETALE | 0.88 m |

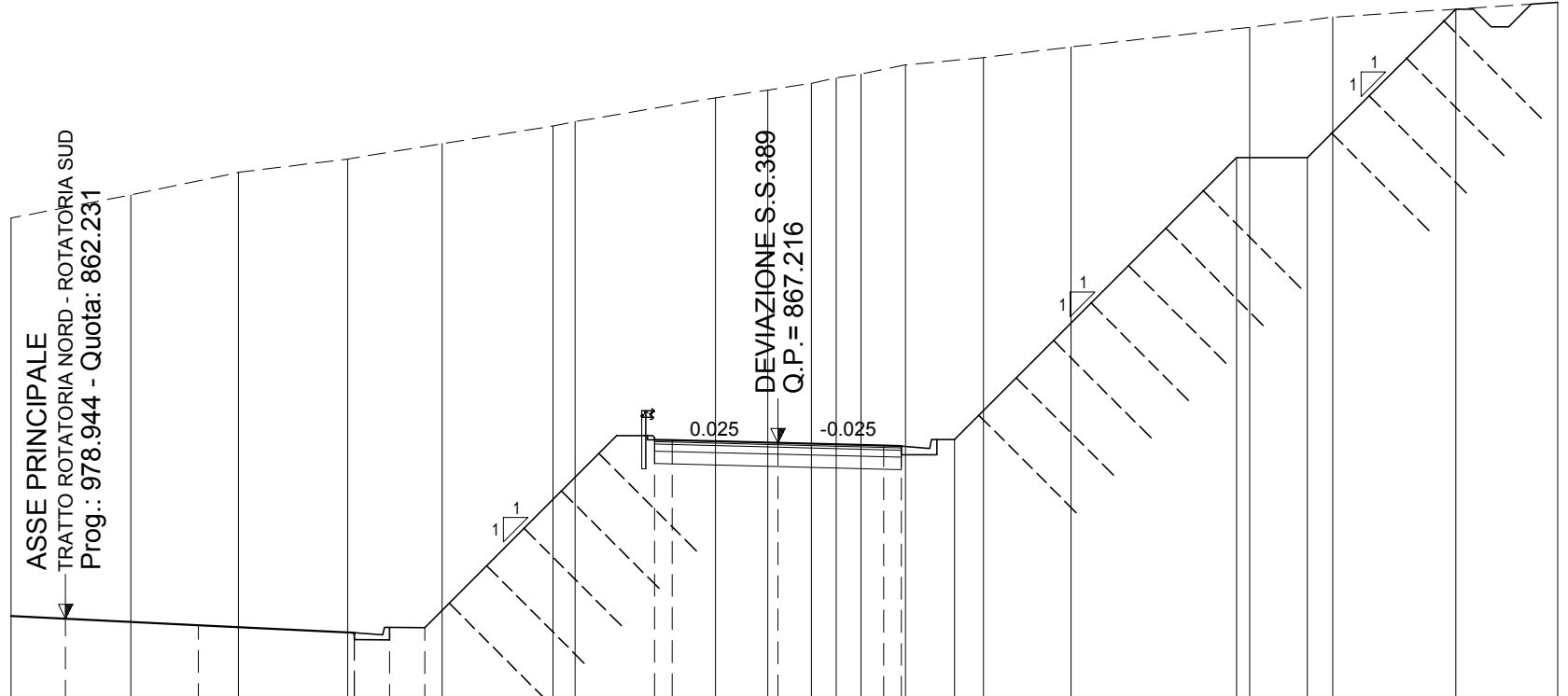
SEZIONE N.: 5
 QT. PROGETTO: 867.216
 DIST.PROG.: 80.000

RETTIFICA N.1 ATTUALE S.S. 389

TRATTO ROTATORIA NORD - ROTATORIA SUD

SCALA 1:200

QT.RIF. 860.000



| | | | | | | | | | | | | | | | | | |
|------------------------|--------|--------|--------|--------|--------|--------|--------|--------|--------|--------|--------|--------|--------|--------|--------|--------|--------|
| QUOTE TERRENO | 874.25 | 874.89 | 875.27 | 875.70 | 876.20 | 876.33 | 877.00 | 877.22 | 877.27 | 877.41 | 877.57 | 877.67 | 877.94 | 878.14 | 878.44 | 879.00 | 879.29 |
| DIST.PARZIALI TERRENO | 3.05 | 3.09 | 2.68 | 3.14 | 0.63 | 3.98 | 1.48 | 0.95 | 0.70 | 0.71 | 1.26 | 2.21 | 2.48 | 5.07 | 2.36 | | |
| QUOTE PROGETTO | | | | | | | | 867.30 | 867.29 | | | | | | | | |
| DIST.PARZIALI PROGETTO | | | | | | | | 0.50 | 3.00 | 3.00 | | 0.50 | | | | | |
| DISTANZE PROGETTO | | | | | | | | -3.500 | -3.000 | 0.000 | | 3.000 | 3.500 | | | | |

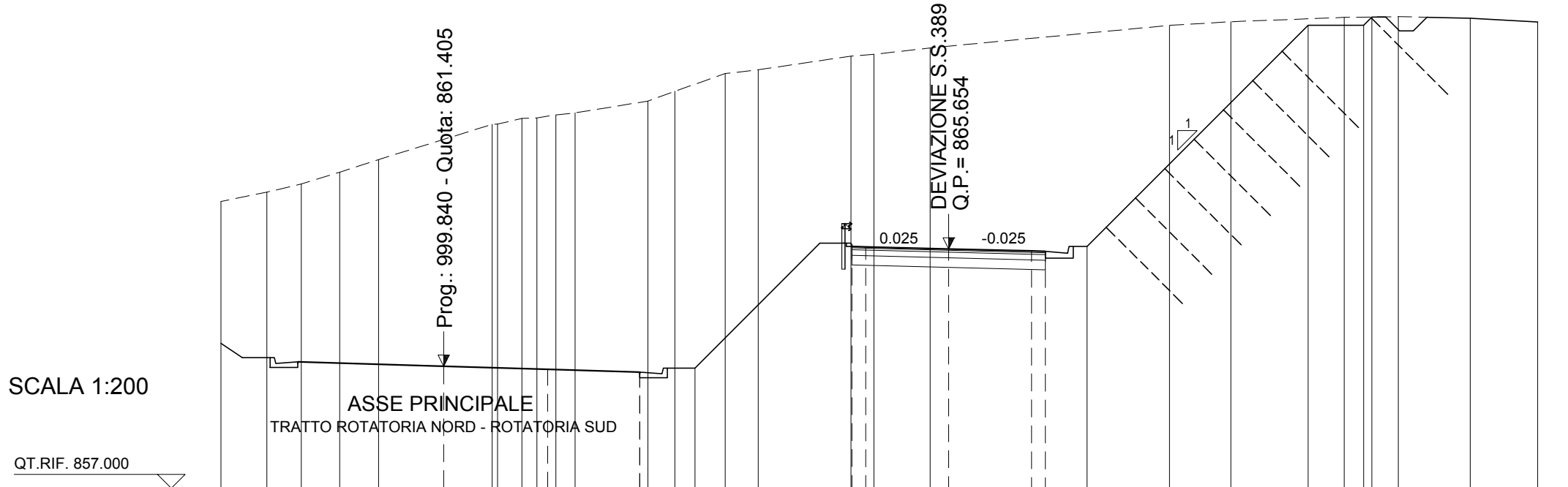
AREE

| | |
|------------------|-----------------------|
| BONIFICO | 0.00 m ² |
| SCAVO | 109.30 m ² |
| RILEVATO | 0.00 m ² |
| TERRENO VEGETALE | 0.96 m |

SEZIONE N.: 6
 QT. PROGETTO: 865.654
 DIST.PROG.: 100.000

RETTIFICA N.1 ATTUALE S.S. 389

TRATTO ROTATORIA NORD - ROTATORIA SUD



| | | | | | | | | | | | | | | | | | | | | |
|------------------------|--------|--------|--------|--------|--------|--------|--------|--------|--------|--------|--------|--------|--------|--------|--------|--------|--------|--------|--------|--------|
| QUOTE TERRENO | 868.89 | 870.16 | 870.17 | 870.37 | 870.39 | 870.50 | 870.57 | 871.00 | 871.35 | 872.00 | 872.13 | 872.63 | 872.70 | 872.93 | 872.99 | 873.74 | 873.87 | 874.03 | 874.06 | 874.00 |
| DIST.PARZIALI TERRENO | 4.11 | 0.88 | 0.54 | 0.69 | 0.69 | 2.64 | 0.97 | 1.82 | 1.19 | 3.36 | 0.83 | 2.03 | 0.67 | 7.98 | 2.22 | 4.10 | 1.96 | 2.60 | | |
| QUOTE PROGETTO | | | | | | | | | | | | 865.74 | 865.73 | | 865.65 | | 865.58 | 865.57 | | |
| DIST.PARZIALI PROGETTO | | | | | | | | | | | | 0.50 | 3.00 | 3.00 | | 0.50 | | | | |
| DISTANZE PROGETTO | | | | | | | | | | | | -3.500 | -3.000 | | 0.000 | | 3.000 | 3.500 | | |

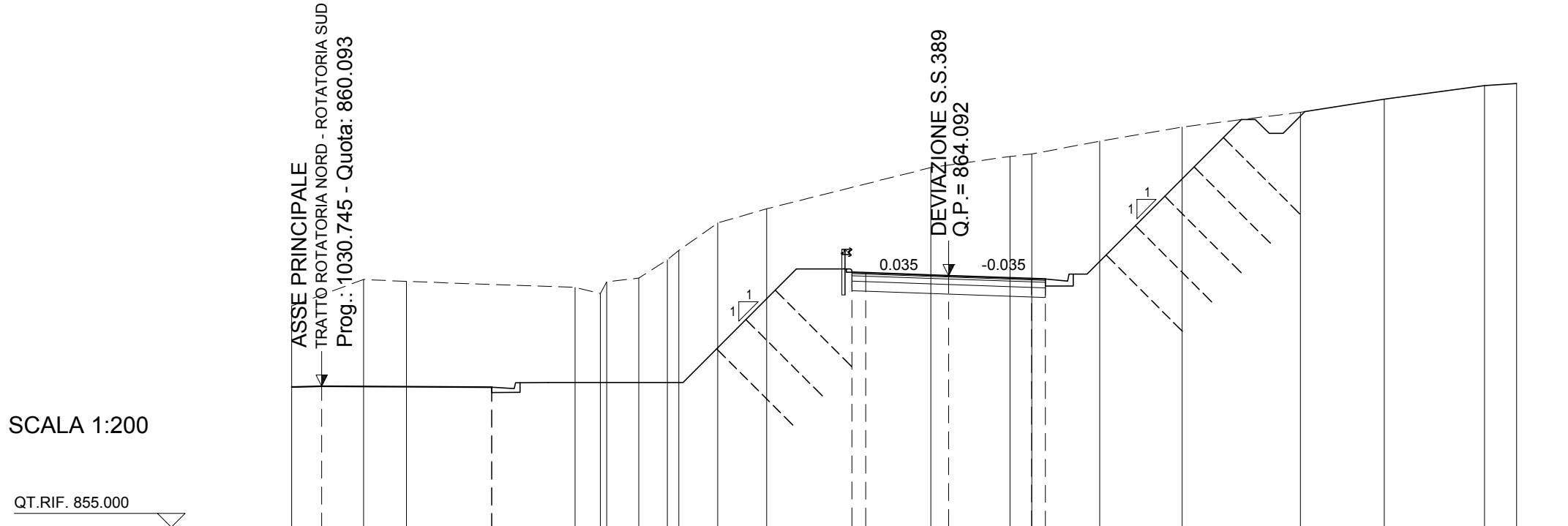
AREE

| | |
|------------------|----------------------|
| BONIFICO | 0.00 m ² |
| SCAVO | 59.30 m ² |
| RILEVATO | 0.00 m ² |
| TERRENO VEGETALE | 1.81 m |

SEZIONE N.: 7
 QT. PROGETTO: 864.092
 DIST.PROG.: 120.000

RETTIFICA N.1 ATTUALE S.S. 389

TRATTO ROTATORIA NORD - ROTATORIA SUD



SCALA 1:200

QT.RIF. 855.000

| | | | | | | | | | | | | | | | | | | | |
|------------------------|--------|--------|--------|--------|--------|--------|--------|--------|--------|--------|--------|--------|--------|--------|--------|--------|--------|--------|--------|
| QUOTE TERRENO | 863.88 | 863.67 | 863.45 | 863.87 | 864.01 | 864.67 | 865.00 | 866.00 | 866.51 | 868.00 | 868.09 | 868.40 | 868.49 | 868.96 | 869.47 | 870.00 | 870.48 | 870.96 | 871.04 |
| DIST.PARZIALI TERRENO | 6.09 | 0.92 | 1.16 | 1.03 | 1.41 | 1.77 | 5.93 | 0.65 | 2.22 | 0.79 | 2.45 | 2.99 | 4.27 | 3.03 | 3.62 | 1.16 | | | |
| QUOTE PROGETTO | | | | | | | 864.21 | 864.20 | | 864.09 | | 863.99 | 863.97 | | | | | | |
| DIST.PARZIALI PROGETTO | | | | | | | 0.50 | 3.00 | 3.00 | 0.50 | | | | | | | | | |
| DISTANZE PROGETTO | | | | | | | -3.500 | -3.000 | 0.000 | | | 3.000 | 3.500 | | | | | | |

