

S.S. 389 TRONCO VILLANOVA – LANUSEI - TORTOLI LOTTO BIVIO VILLAGRANDE - SVINCOLO DI ARZANA DAL Km 51+100,00 DELLA S.S. 389 VAR AL Km 177+930,00 DELLA S.S. 389

PROGETTO DEFINITIVO

COD. CA22

PROGETTAZIONE: ANAS - DIREZIONE PROGETTAZIONE E REALIZZAZIONE LAVORI

PROGETTISTA E RESPONSABILE INTEGRATORE PRESTAZIONI SPECIALISTICHE

Ing. M. RASIMELLI
Ordine Ingegneri Provincia di Perugia n° A632

GRUPPO DI PROGETTAZIONE

Ing. D. BONADIES Ing. M. PROCACCI
Ing. P. LOSPENNATO Ing. R. CERQUIGLINI
Ing. S. PELLEGRINI Ing. M. CARAFFINI
Ing. A. POLLI Geom. M. BINAGLIA
Ing. M. MARELLI
Ing. A. LUCIA

IL RESPONSABILE DEL S.I.A.

Arch. E. RASIMELLI

IL GEOLOGO

Dott. S. PIAZZOLI

COORDINATORE PER LA SICUREZZA IN FASE DI PROGETTAZIONE

Ing. L. IOVINE

VISTO: IL RESP. DEL PROCEDIMENTO

Ing. F. RUGGIERI

PROTOCOLLO

DATA:

IL GRUPPO DI PROGETTAZIONE:



Str. del Colle, 1/a - Fraz. Fontana
06132 Perugia - Italia



UNI ISO 9001:2008



UNI EN ISO 14001:2004

MANDATARIA



PINI
SWISS

PINI SWISS ENGINEERS SA

Via Besso 7 - 6900 Lugano - Svizzera

MANDANTE



PINI
ITALIA

PINI SWISS ENGINEERS Srl

Via Cavour 2 - 22074 Lomazzo (CO) - Italia

MANDANTE

PROGETTO STRADALE INTERSEZIONI E VIABILITÀ SECONDARIA RETTIFICA N.4 ATTUALE S.S. 389 - SEZIONI TRASVERSALI

CODICE PROGETTO

PROGETTO LIV. PROG. N. PROG.

DPCA22 D 2002

NOME FILE

P00_PS02_TRA_SZ04_A

REVISIONE

CODICE ELAB. P00PS02TRA SZ04

A

1:200

D					
C					
B					
A	PRIMA EMISSIONE	SETTEMBRE 2020	PAGLIACCI	LOSPENNATO	RASIMELLI
REV.	DESCRIZIONE	DATA	REDATTO	VERIFICATO	APPROVATO

AREE


BONIFICO	4.98 m ²
SCAVO	5.03 m ²
RILEVATO	4.33 m ²
TERRENO VEGETALE	9.09 m

RETTIFICA N.4 ATTUALE S.S. 389

TRATTO ROTATORIA NORD - ROTATORIA SUD

SEZIONE N.: 2
 QT. PROGETTO: 812.392
 DIST.PROG.: 20.000

ASSE PRINCIPALE
 TRATTO ROTATORIA NORD - ROTATORIA SUD



SCALA 1:200

QT.RIF. 803.000

QUOTE TERRENO	814.74	814.68	814.17	814.00	813.48	812.94	812.63	812.00	812.03	812.66	812.51	812.41	812.18	812.09	811.81	811.80	810.21	810.14	809.98	809.54	809.47	809.00	807.83	807.71	807.66	807.18	807.05	807.08
DIST.PARZIALI TERRENO	0.95	4.04	0.94	1.73	2.82	0.79	1.31	1.33	1.23	2.82	1.09	2.41	0.61	0.88	0.84	1.09	1.22	2.70	2.77	1.52	1.09	0.68						
QUOTE PROGETTO								812.01	812.69	812.69	812.51	812.50	812.39	812.29	812.27	812.39	812.39				809.32							
DIST.PARZIALI PROGETTO								1.03	0.50	1.00	0.50	3.00	3.00	0.50	0.80	4.61												
DISTANZE PROGETTO								-6.025	-5.000	-4.500	-3.500	-3.000	0.000	3.000	3.500	3.700	4.500				9.107							

AREE

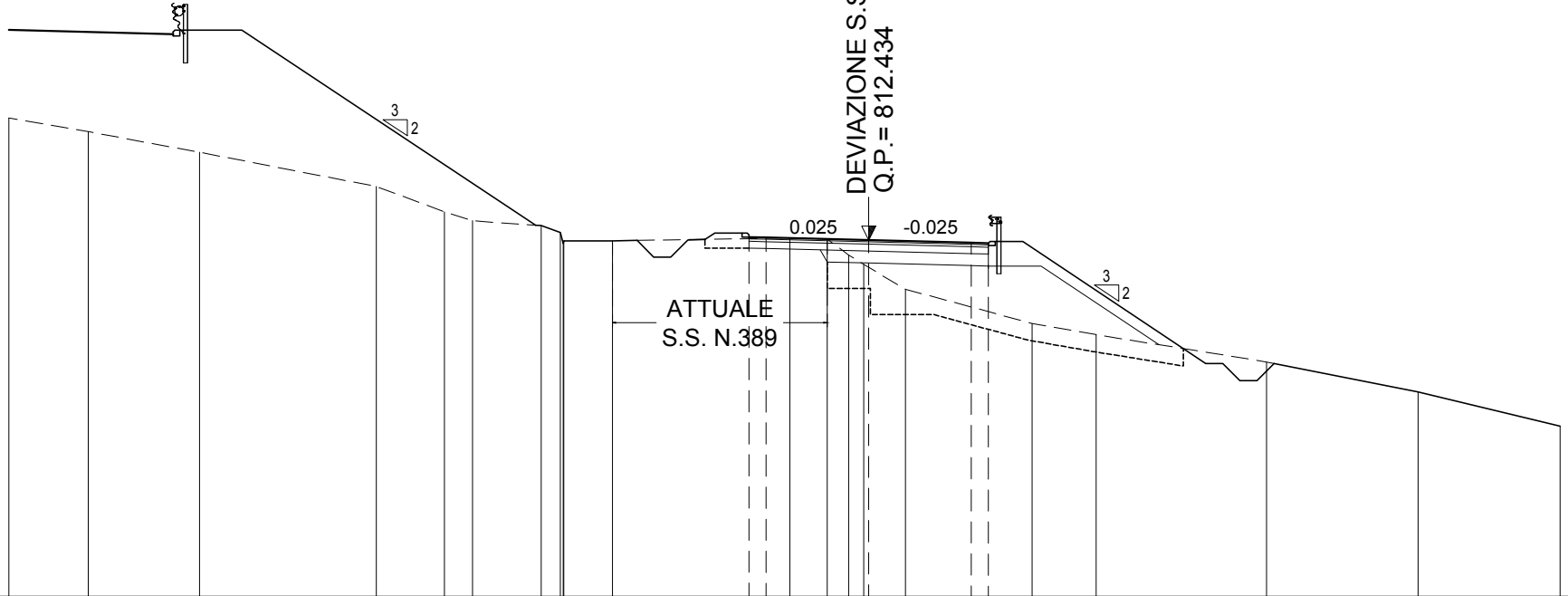
BONIFICO	6.25 m ²
SCAVO	2.85 m ²
RILEVATO	8.34 m ²
TERRENO VEGETALE	8.36 m

RETTIFICA N.4 ATTUALE S.S. 389

TRATTO ROTATORIA NORD - ROTATORIA SUD

SEZIONE N.: 3
 QT. PROGETTO: 812.434
 DIST.PROG.: 40.000

ASSE PRINCIPALE
 TRATTO ROTATORIA NORD - ROTATORIA SUD



SCALA 1:200

QT.RIF. 802.000

QUOTE TERRENO	815.00	814.00	813.26	813.00	812.86	812.66	812.33	812.41	812.50	812.47	812.00	811.72	811.64	811.00	810.00	809.67	808.88	808.00	807.00
DIST.PARZIALI TERRENO	5.17	1.99	0.82	2.01	0.56	1.42	5.19	1.08	0.63	1.08	3.70	1.87	4.98	4.43	4.15				
QUOTE PROGETTO									812.46	812.64	812.64	812.52	812.51	812.43	812.36	812.35	812.47	812.47	809.24
DIST.PARZIALI PROGETTO									0.80	0.50	3.00	3.00	0.50	0.80	4.83				
DISTANZE PROGETTO									-4.775	-4.500	-3.700	-3.500	-3.000	0.000	3.000	3.500	3.700	4.500	9.334

AREE

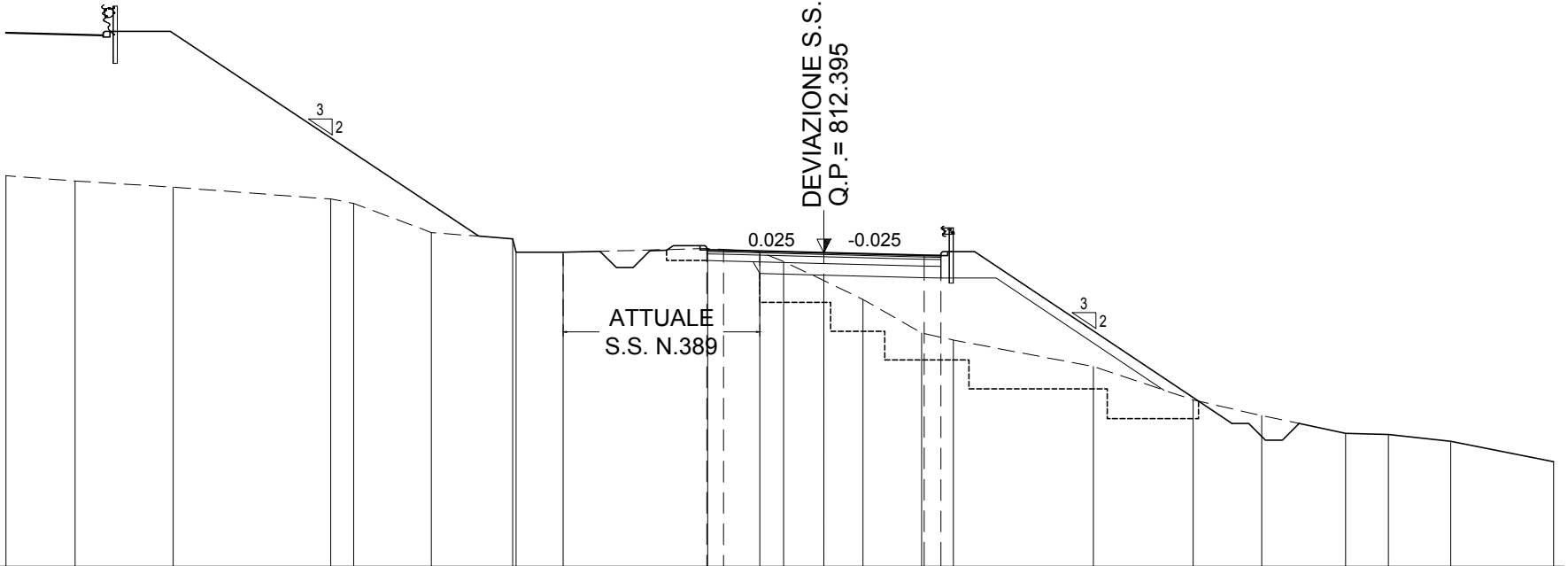
BONIFICO	12.14 m ²
SCAVO	3.16 m ²
RILEVATO	11.55 m ²
TERRENO VEGETALE	11.09 m

RETTIFICA N.4 ATTUALE S.S. 389

TRATTO ROTATORIA NORD - ROTATORIA SUD

SEZIONE N.: 4
 QT. PROGETTO: 812.395
 DIST.PROG.: 60.000

ASSE PRINCIPALE
 TRATTO ROTATORIA NORD - ROTATORIA SUD



SCALA 1:200

QT.RIF. 803.000

QUOTE TERRENO	814.35	814.00	813.87	813.00	812.81	812.41	812.41	812.52	812.42	812.13	811.57	811.00	810.00	809.79	809.00	808.00	807.53	807.00	806.97	806.77
DIST.PARZIALI TERRENO	4.71	0.88	2.32	2.43	1.40	4.32	1.56	0.71	1.20	1.17	1.75	0.95	4.18	2.98	2.05	2.51	1.28	1.86		
QUOTE PROGETTO								812.48	812.66	812.66	812.47	812.40	812.32	812.31	812.43	812.43	807.96			
DIST.PARZIALI PROGETTO								0.50	1.00	0.50	3.00	3.00	0.50	0.80	6.69					
DISTANZE PROGETTO								-5.280	-5.000	-4.500	-3.500	-3.000	0.000	3.000	3.500	3.700	4.500	-11.195		

AREE

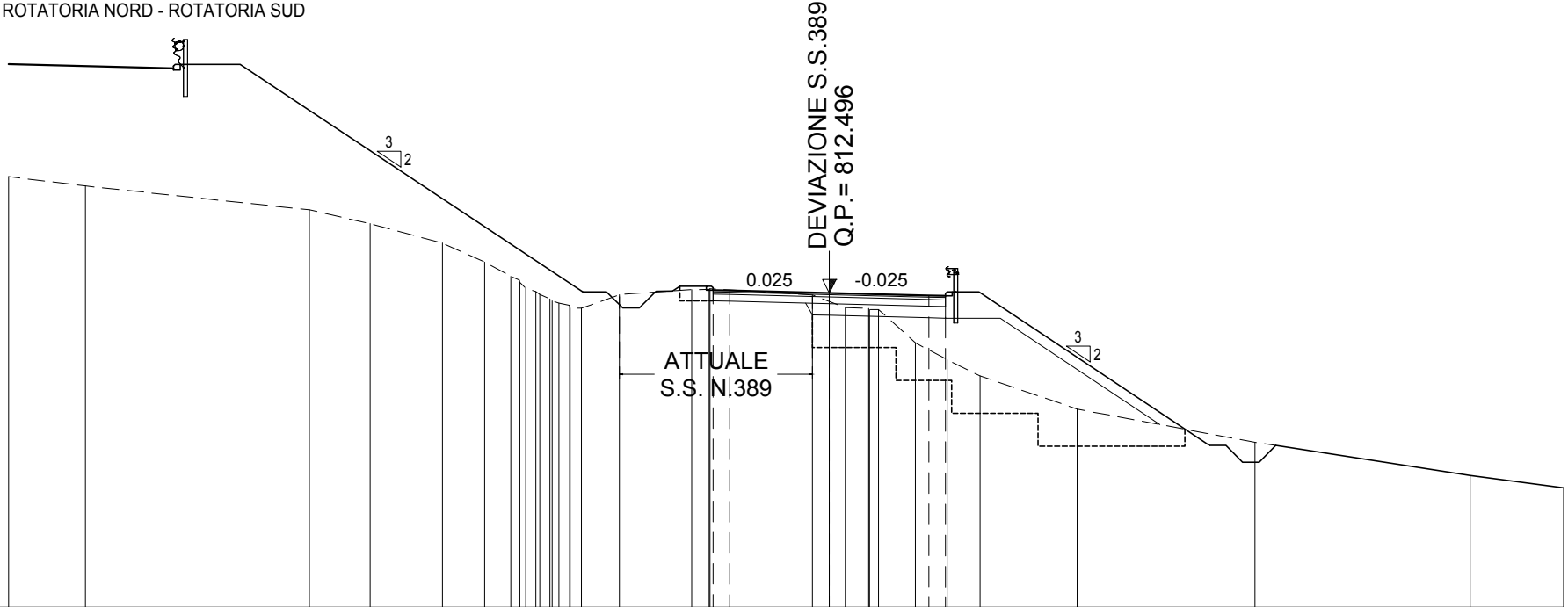
BONIFICO	10.87 m ²
SCAVO	3.31 m ²
RILEVATO	9.02 m ²
TERRENO VEGETALE	10.19 m

RETTIFICA N.4 ATTUALE S.S. 389

TRATTO ROTATORIA NORD - ROTATORIA SUD

SEZIONE N.: 5
 QT. PROGETTO: 812.496
 DIST.PROG.: 80.000

ASSE PRINCIPALE
 TRATTO ROTATORIA NORD - ROTATORIA SUD



SCALA 1:200

QT.RIF. 803.000

QUOTE TERRENO	815.00	814.58	814.00	813.43	813.00	812.89	812.82	812.65	812.54	812.45	812.26	812.19	812.12	812.05	812.04	812.45	812.60	812.63	812.44	812.25	812.06	812.03	812.00	811.00	810.49	810.00	809.00	808.00	807.00
DIST.PARZIALI TERRENO	1.83	2.17	1.27	0.79	0.50	0.50	0.50	1.14	2.18	0.53	3.08	0.51	0.70	1.11	0.95	0.99	2.92	5.35	6.48										
QUOTE PROGETTO											812.51	812.76	812.76	812.58	812.57				812.50			812.42	812.41	812.53	812.53		808.39		
DIST.PARZIALI PROGETTO											3.00	3.00	3.00	3.00	6.20														
DISTANZE PROGETTO											-5.374	-5.000	-4.500	-3.500	-3.000				0.000			3.000	3.500	3.700	4.500		10.698		

AREE

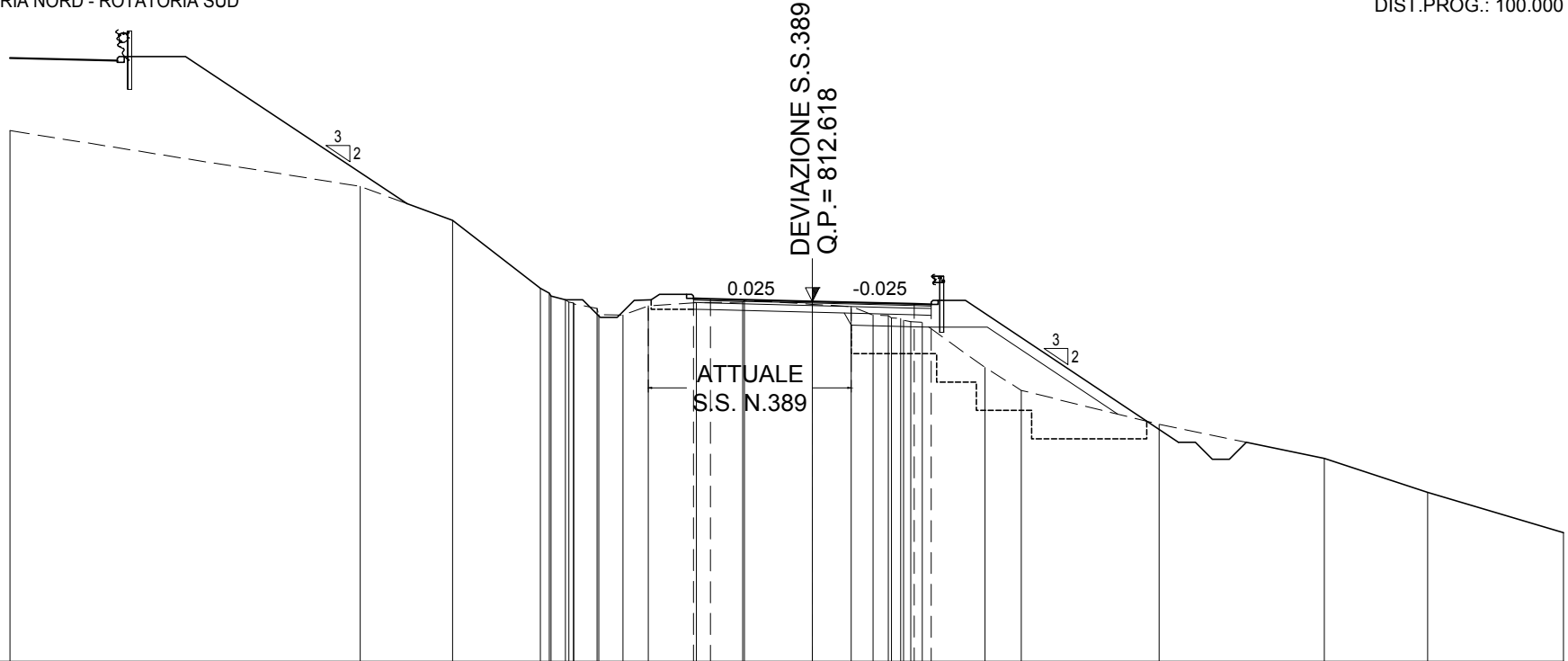
BONIFICO	7.88 m ²
SCAVO	3.11 m ²
RILEVATO	3.96 m ²
TERRENO VEGETALE	9.42 m

RETTIFICA N.4 ATTUALE S.S. 389

TRATTO ROTATORIA NORD - ROTATORIA SUD

SEZIONE N.: 6
 QT. PROGETTO: 812.618
 DIST.PROG.: 100.000

ASSE PRINCIPALE
 TRATTO ROTATORIA NORD - ROTATORIA SUD



SCALA 1:200

QT.RIF. 802.000

QUOTE TERRENO	816.00	815.00	813.00	812.86	812.78	812.66	812.60	812.57	812.54	812.41	812.22	812.22	812.46	812.58	812.60	812.65	812.53	812.46	812.22	812.20	812.13	812.11	812.06	812.02	812.00	810.68	810.00	809.00	808.00	807.00
DIST.PARZIALI TERRENO	2.72	2.59	0.69	0.71	0.74	1.41	1.36	2.00	1.14	0.64	1.85	1.07	4.05	4.86	3.05															
QUOTE PROGETTO						812.34	812.83	812.83	812.71	812.69			812.62														809.09			
DIST.PARZIALI PROGETTO						0.73	0.80	0.50	3.00	3.00			0.50	0.80	5.34															
DISTANZE PROGETTO						-5.231	-4.500	-3.700	-3.500	-3.000			0.000														9.841			

