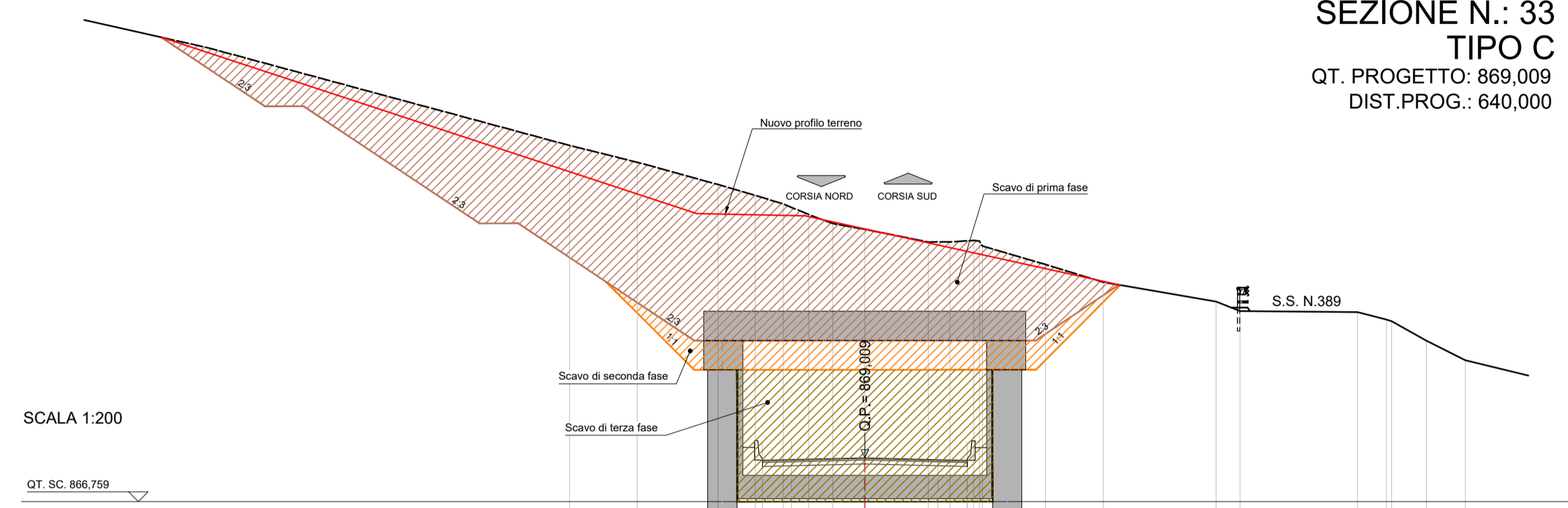


ASSE PRINCIPALE

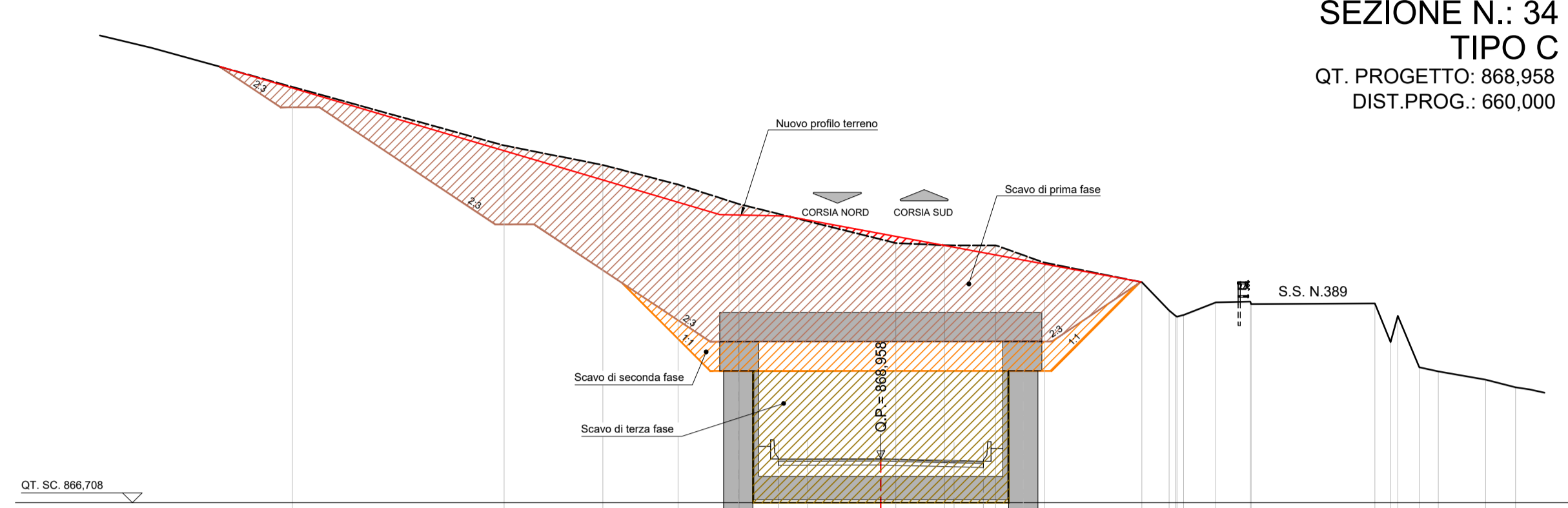
SEZIONE N.: 33  
TIPO C  
QT. PROGETTO: 869,009  
DIST.PROG.: 640,000



QUOTE TERRENO	868.00	868.14	868.30	868.46	868.62	868.77	868.93	869.09	869.25	869.41	869.57	869.73	869.89	870.05	870.21	870.37	870.53	870.69	870.85
DIST.PARZIALI TERRENO	3,47	4,14	1,91	1,81	1,82	1,82	1,82	1,82	1,82	1,82	1,82	1,82	1,82	1,82	1,82	1,82	1,82	1,82	1,82
QUOTE PROGETTO			869.04	869.04	869.04	869.04	869.04	869.04	869.04	869.04	869.04	869.04	869.04	869.04	869.04	869.04	869.04	869.04	869.04
DIST.PARZIALI PROGETTO			1,82	1,82	1,82	1,82	1,82	1,82	1,82	1,82	1,82	1,82	1,82	1,82	1,82	1,82	1,82	1,82	1,82
DISTANZE PROGETTO			-7,250	-6,250	-5,250	-4,250	-3,250	-2,250	-1,250	-0,250	0,750	1,750	2,750	3,750	4,750	5,750	6,750	7,750	8,750

ASSE PRINCIPALE

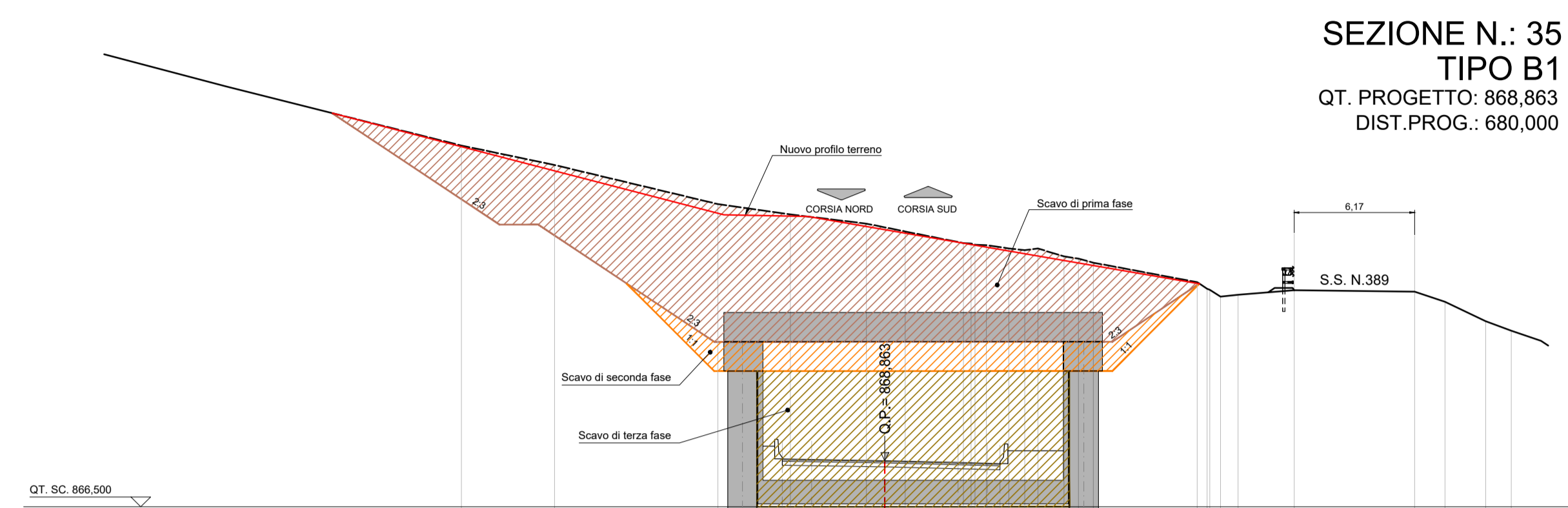
SEZIONE N.: 34  
TIPO C  
QT. PROGETTO: 868,958  
DIST.PROG.: 660,000



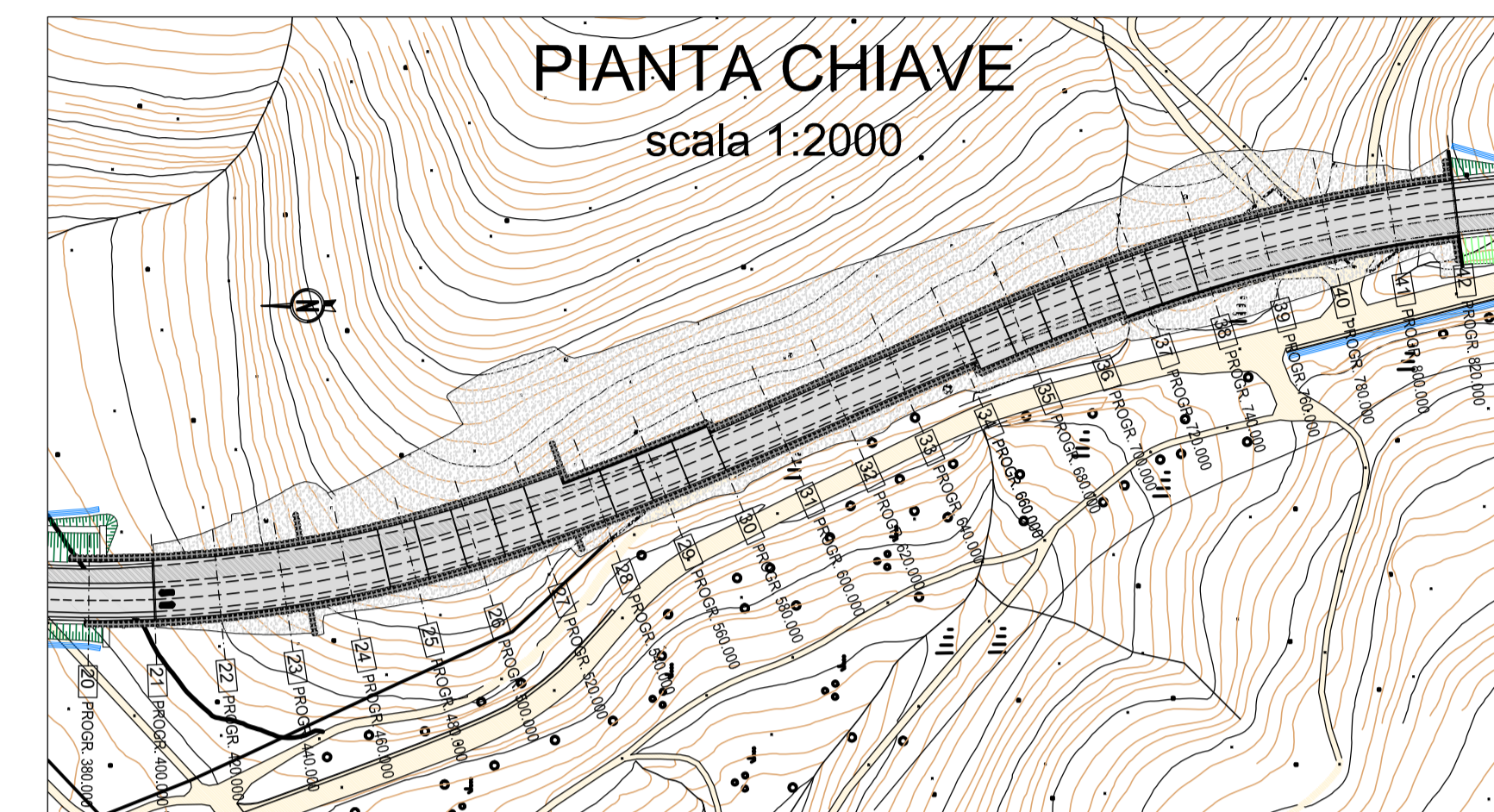
QUOTE TERRENO	868.00	868.00	868.00	868.00	868.00	868.00	868.00	868.00	868.00	868.00	868.00	868.00	868.00	868.00	868.00	868.00	868.00	868.00	868.00
DIST.PARZIALI TERRENO	10,85	5,06	3,85	3,12	7,27	2,50	2,61	2,40	4,96	1,14	1,14	1,14	1,14	1,14	1,14	1,14	1,14	1,14	1,14
QUOTE PROGETTO			869.09	869.09	869.09	869.09	869.09	869.09	869.09	869.09	869.09	869.09	869.09	869.09	869.09	869.09	869.09	869.09	869.09
DIST.PARZIALI PROGETTO			1,82	1,82	1,82	1,82	1,82	1,82	1,82	1,82	1,82	1,82	1,82	1,82	1,82	1,82	1,82	1,82	1,82
DISTANZE PROGETTO			-7,250	-6,250	-5,250	-4,250	-3,250	-2,250	-1,250	-0,250	0,750	1,750	2,750	3,750	4,750	5,750	6,750	7,750	8,750

ASSE PRINCIPALE

SEZIONE N.: 35  
TIPO B1  
QT. PROGETTO: 868,863  
DIST.PROG.: 680,000

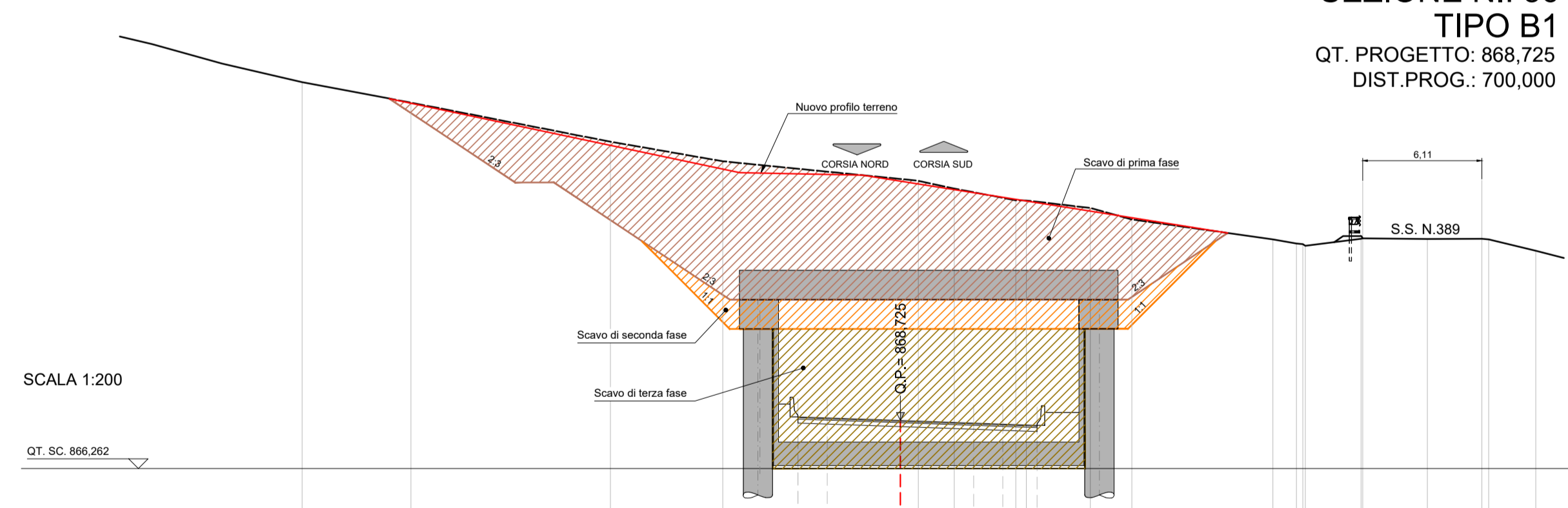


QUOTE TERRENO	868.00	868.00	868.00	868.00	868.00	868.00	868.00	868.00	868.00	868.00	868.00	868.00	868.00	868.00	868.00	868.00	868.00	868.00	868.00
DIST.PARZIALI TERRENO	4,78	6,37	3,72	3,89	1,14	1,14	1,14	1,14	1,14	1,14	1,14	1,14	1,14	1,14	1,14	1,14	1,14	1,14	1,14
QUOTE PROGETTO			869.10	869.10	869.10	869.10	869.10	869.10	869.10	869.10	869.10	869.10	869.10	869.10	869.10	869.10	869.10	869.10	869.10
DIST.PARZIALI PROGETTO			1,82	1,82	1,82	1,82	1,82	1,82	1,82	1,82	1,82	1,82	1,82	1,82	1,82	1,82	1,82	1,82	1,82
DISTANZE PROGETTO			-7,250	-6,250	-5,250	-4,250	-3,250	-2,250	-1,250	-0,250	0,750	1,750	2,750	3,750	4,750	5,750	6,750	7,750	8,750



ASSE PRINCIPALE

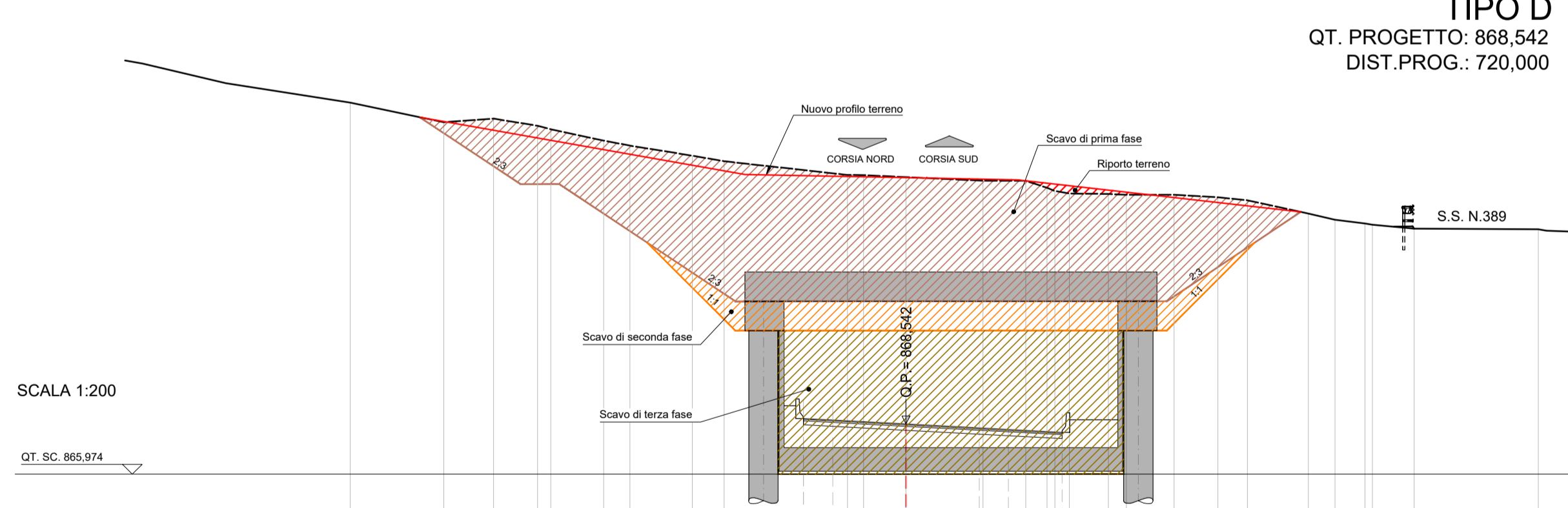
SEZIONE N.: 36  
TIPO B1  
QT. PROGETTO: 868,725  
DIST.PROG.: 700,000



QUOTE TERRENO	868.00	868.00	868.00	868.00	868.00	868.00	868.00	868.00	868.00	868.00	868.00	868.00	868.00	868.00	868.00	868.00	868.00	868.00	868.00
DIST.PARZIALI TERRENO	5,58	10,22	6,76	6,20	9,10	1,14	1,14	1,14	1,14	1,14	1,14	1,14	1,14	1,14	1,14	1,14	1,14	1,14	1,14
QUOTE PROGETTO			869.06	869.06	869.06	869.06	869.06	869.06	869.06	869.06	869.06	869.06	869.06	869.06	869.06	869.06	869.06	869.06	869.06
DIST.PARZIALI PROGETTO			1,82	1,82	1,82	1,82	1,82	1,82	1,82	1,82	1,82	1,82	1,82	1,82	1,82	1,82	1,82	1,82	1,82
DISTANZE PROGETTO			-7,250	-6,250	-5,250	-4,250	-3,250	-2,250	-1,250	-0,250	0,750	1,750	2,750	3,750	4,750	5,750	6,750	7,750	8,750

ASSE PRINCIPALE

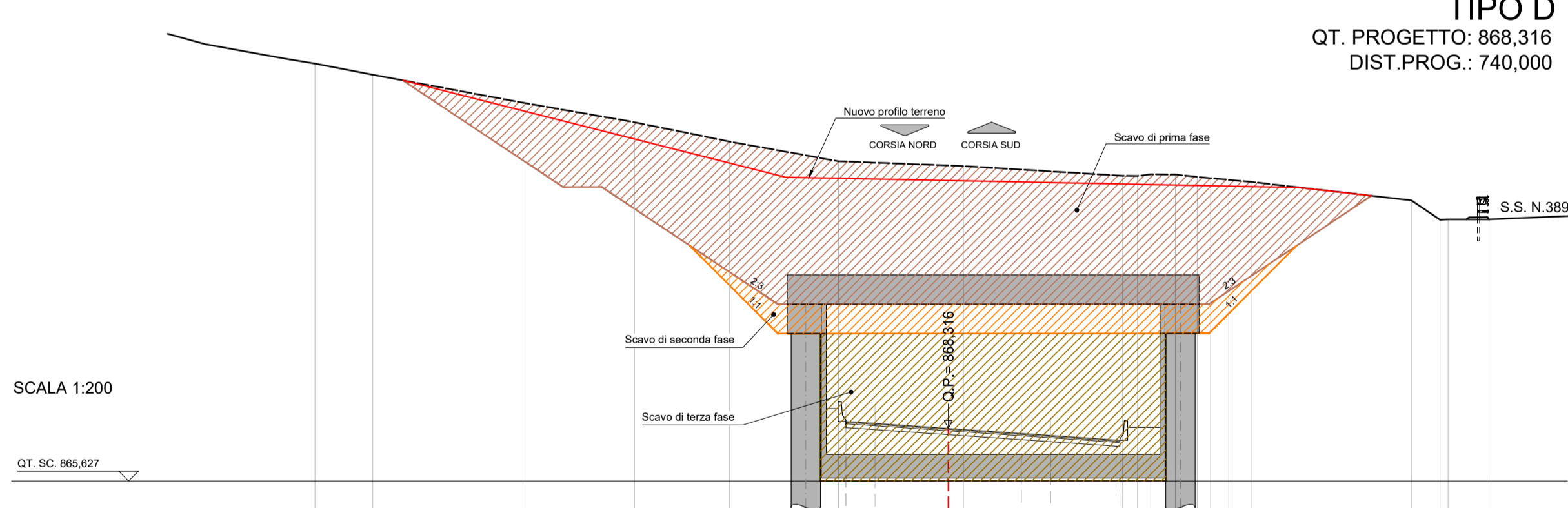
SEZIONE N.: 37  
TIPO D  
QT. PROGETTO: 868,542  
DIST.PROG.: 720,000



QUOTE TERRENO	868.00	868.00	868.00	868.00	868.00	868.00	868.00	868.00	868.00	868.00	868.00	868.00	868.00	868.00	868.00	868.00	868.00	868.00	868.00
DIST.PARZIALI TERRENO	4,80	2,54	2,26	2,71	1,14	1,14	1,14	1,14	1,14	1,14	1,14	1,14	1,14	1,14	1,14	1,14	1,14	1,14	1,14
QUOTE PROGETTO			869.07	869.07	869.07	869.07	869.07	869.07	869.07	869.07	869.07	869.07	869.07	869.07	869.07	869.07	869.07	869.07	869.07
DIST.PARZIALI PROGETTO			1,82	1,82	1,82	1,82	1,82	1,82	1,82	1,82	1,82	1,82	1,82	1,82	1,82	1,82	1,82	1,82	1,82
DISTANZE PROGETTO			-7,250	-6,250	-5,250	-4,250	-3,250	-2,250	-1,250	-0,250	0,750	1,750	2,750	3,750	4,750	5,750	6,750	7,750	8,750

ASSE PRINCIPALE

SEZIONE N.: 38  
TIPO D  
QT. PROGETTO: 868,316  
DIST.PROG.: 740,000



QUOTE TERRENO	868.00	868.44	868.00	868.00	868.00	868.00	868.00	868.00	868.00	868.00	868.00	868.00	868.00	868.00	868.00	868.00	868.00	868.00	868.00
DIST.PARZIALI TERRENO	2,96	7,69	5,72	4,88	5,57	6,63	2,71	4,16	0,73	0,73	0,73	0,73	0,73	0,73	0,73	0,73	0,73	0,73	0,73
QUOTE PROGETTO			869.03	869.03	869.03	869.03	869.03	869.03	869.03	869.03	869.03	869.03	869.03	869.03	869.03	869.03	869.03	869.03	869.03
DIST.PARZIALI PROGETTO			1,82	1,82	1,82	1,82	1,82	1,82	1,82	1,82	1,82	1,82	1,82	1,82	1,82	1,82	1,82	1,82	1,82
DISTANZE PROGETTO			-7,250	-6,250	-5,250	-4,250	-3,250	-2,250	-1,250	-0,250	0,750	1,750	2,750	3,750	4,750	5,750	6,750	7,750	8,750



**ANAS S.p.A.**  
Direzione Progettazione e Realizzazione Lavori

**S.S. 389 TRONCO VILLANOVA – LANUSEI - TORTOLI**  
**LOTTO BIVIO VILLAGRANDE - SVINCOLO DI ARZANA**  
DAL Km 51+100,00 DELLA S.S. 389 VAR AL Km 177+930,00 DELLA S.S. 389

PROGETTO DEFINITIVO

COD. CA22

PROGETTAZIONE: ANAS - DIREZIONE PROGETTAZIONE E REALIZZAZIONE LAVORI

PROGETTISTA E RESPONSABILE INTEGRATORE PRESTAZIONI SPECIALISTICHE  
Ing. M. RASIMELLI  
Dott. S. PIAZZOLI

GRUPPO DI PROGETTAZIONE  
Ing. D. BONADIESI Ing. M. PROCIACI  
Ing. P. LOSPINATO Ing. R. CERQUISLINI  
Ing. S. PELLEGRINI Ing. M. CARAFFINI  
Ing. A. POLLI Geom. M. BINAGLIA  
Ing. M. MARELLI  
Ing. A. LICHI

IL RESPONSABILE DEL S.I.A.  
Arch. E. RASIMELLI

IL GEOLOGO  
Dott. S. PIAZZOLI

COORDINATORE PER LA SICUREZZA IN FASE DI PROGETTAZIONE  
Ing. L. IOVINI

VISTO: IL RESP. DEL PROCEDIMENTO  
Ing. F. RUGGIERI

PROTOCOLLO

DATA:

**OPERE D'ARTE MAGGIORI**  
**GALLERIE ARTIFICIALI**  
**GALLERIA ARTIFICIALE GA01 - SEZIONI TRASVERSALI 3/4**

CODICE PROGETTO	NOME FILE	T00_GA01_OST_SZ01-04_A-1	REVISIONE	SCALA
PROGETTO	LV. PROD. N. PROD.			
DPCA22	D 2002			
	CODICE ELAB.	T00GA01OSTSZ03		
D				
C				
B				
A	PRIMA EMISSIONE	AGOSTO 2020	BENZONI	POLLI
REV.	DESCRIZIONE	DATA	REDATTO	VERIFICATO
				RASIMELLI
				APPROVATO