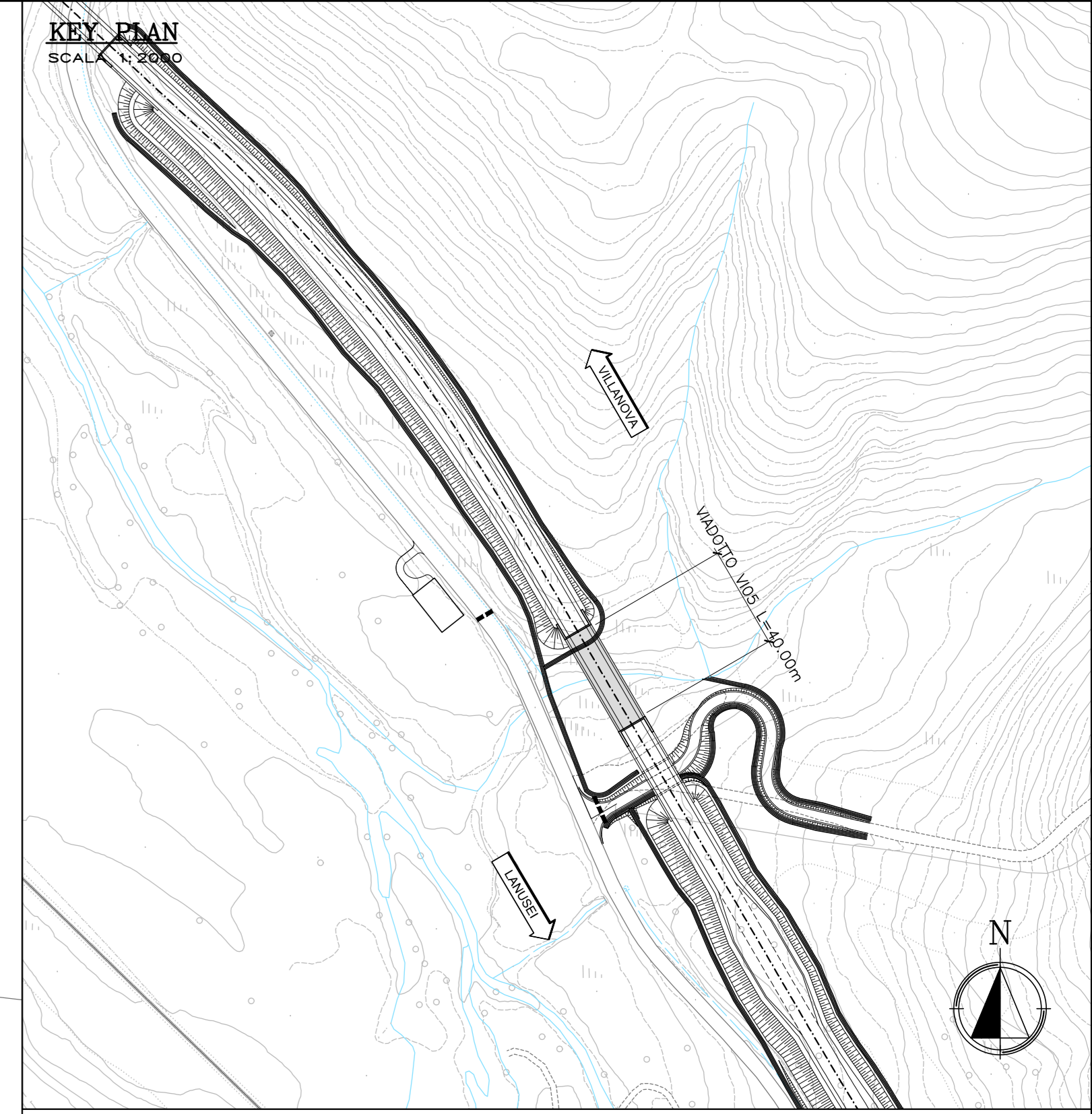
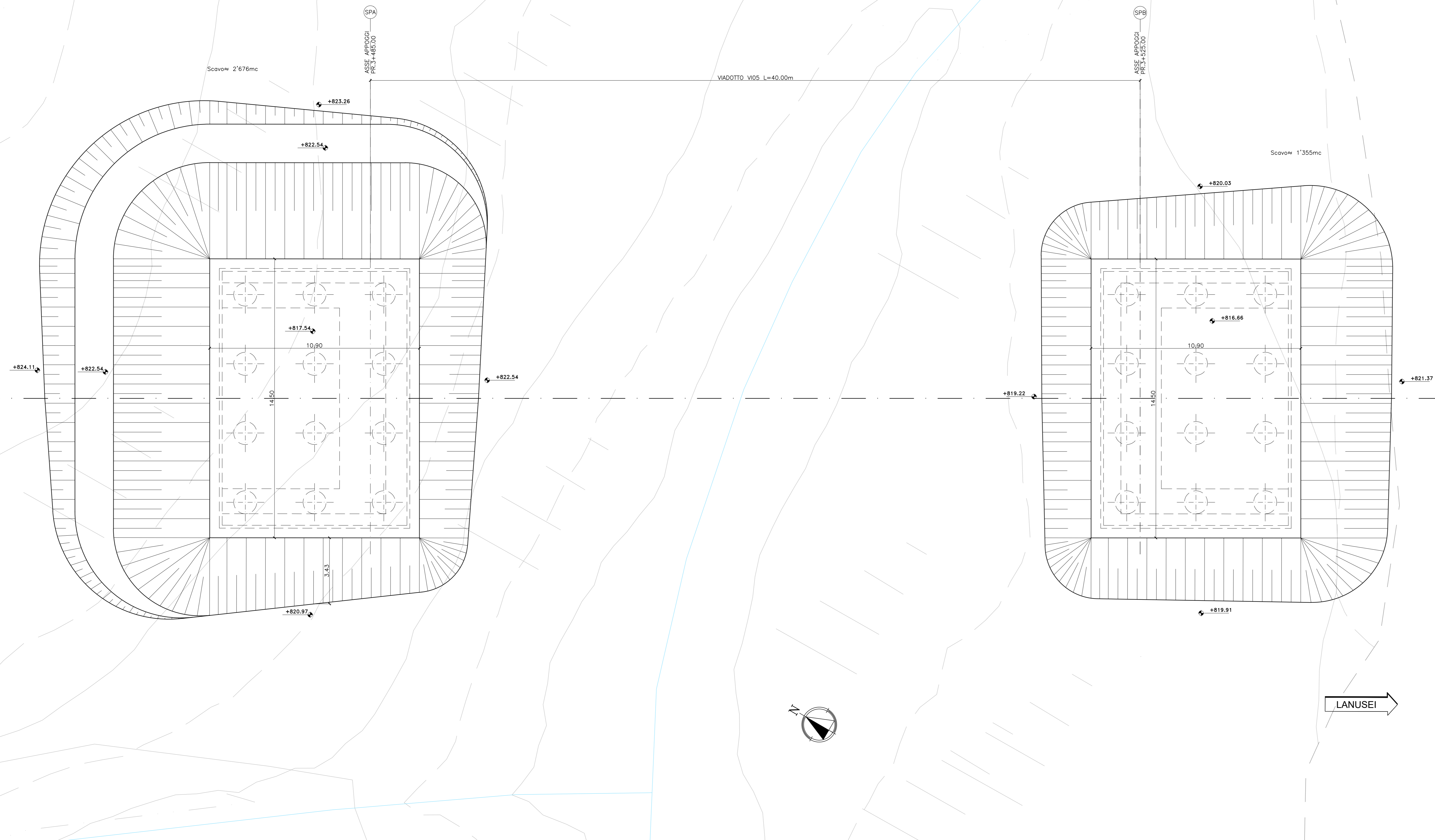
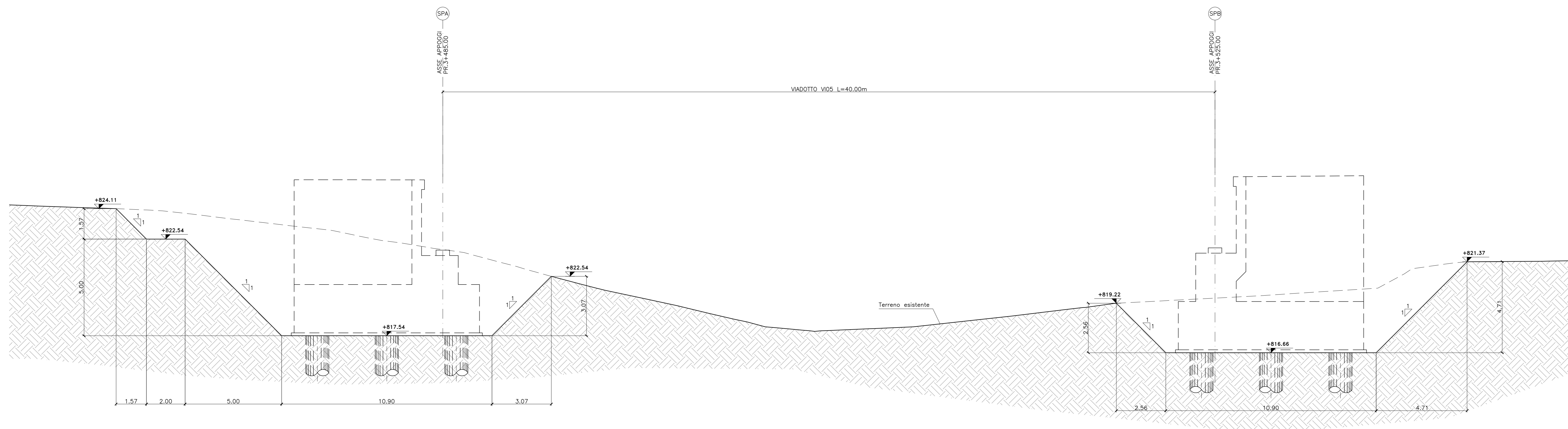


PIANTA SCAVI
SCALA 1:200

VILLANOVA



SEZIONE LONGITUDINALE
SCALA 1:200



N.B.:
Per le caratteristiche dei materiali e per le incidenze si
rimanda all'elaborato TOOVIOOSTRD01A-1



ANAS S.p.A.
Direzione Progettazione e Realizzazione Lavori

S.S. 389 TRONCO VILLANOVA – LANUSEI – TORTOLI
LOTTO BIVIO VILLAGRANDE - SVINCOLO DI ARZANA
DAL Km 51+100,00 DELLA S.S. 389 VAR AL Km 177+930,00 DELLA S.S. 389

PROGETTO DEFINITIVO cod. CA22

PROGETTAZIONE: ANAS - DIREZIONE PROGETTAZIONE E REALIZZAZIONE LAVORI

<p>PROGETTISTA E RESPONSABILE INTEGRATORE PRESTAZIONI SPECIALISTICHE Ing. M. RASIMELLI Della Società Progettazione e Realizzazione Lavori</p>	<p>IL GRUPPO DI PROGETTAZIONE: Ing. D. BONACCI Ing. M. PROCCACCI Ing. F. COPPINIATO Ing. R. CERUOLINI Ing. S. FELLETTINI Ing. M. CARVINI Ing. A. POLI Geom. M. BRAGLIA Ing. A. LUZZI Geom. M. BRAGLIA</p>
<p>IL RESPONSABILE DEL S.I.A. Arch. E. RASIMELLI</p>	<p>MANDATARIA PINI SWISS ENGINEERS SA SWISS MANDANTE PINI SWISS ENGINEERS Srl ITALIA MANDANTE</p>
<p>IL GEOLOGO Dott. S. PAZZOLI</p>	
<p>COORDINATORE PER LA SICUREZZA IN FASE DI PROGETTAZIONE Ing. L. IOWNE</p>	
<p>VISTO: IL RESP. DEL PROCEDIMENTO Ing. F. RUGGERI</p>	
<p>PROTOCOLLO</p>	<p>DATA:</p>

OPERE D'ARTE MAGGIORI
Viadotto V05
Pianta e sezione scavi

CODICE PROGETTO	NOME FILE	REVISIONE	SCALA
PROGETTO D P C A 2 2 D 2 0 0 2	T00_VI05_STR_PF03_A-2	A	1:200
D			
C			
B			
A	PRIMA EMISSIONE	AGOSTO 2020	BENZONI POLI RASIMELLI
REV.	DESCRIZIONE	DATA	REDATTO VERIFICATO APPROVATO