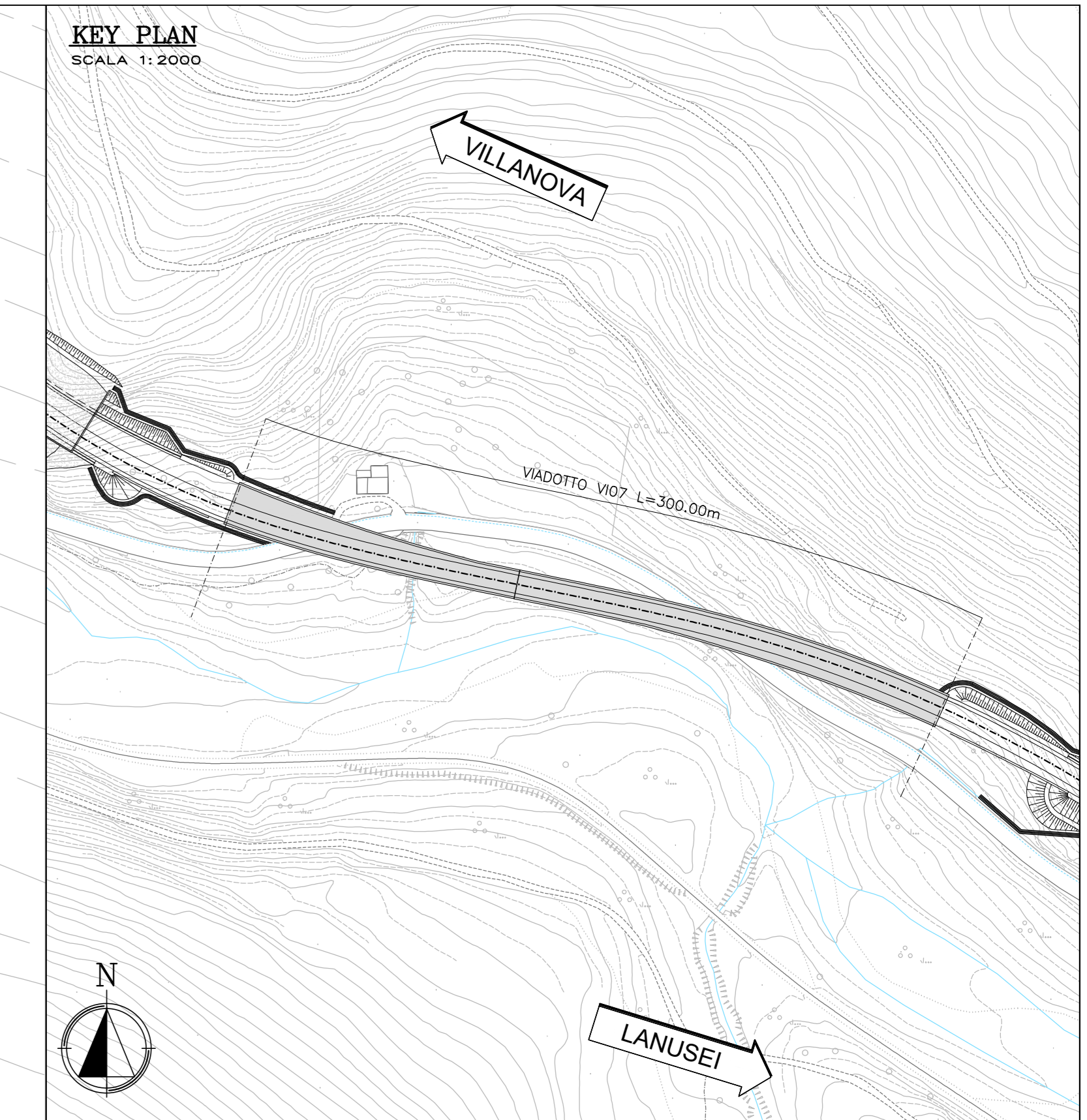
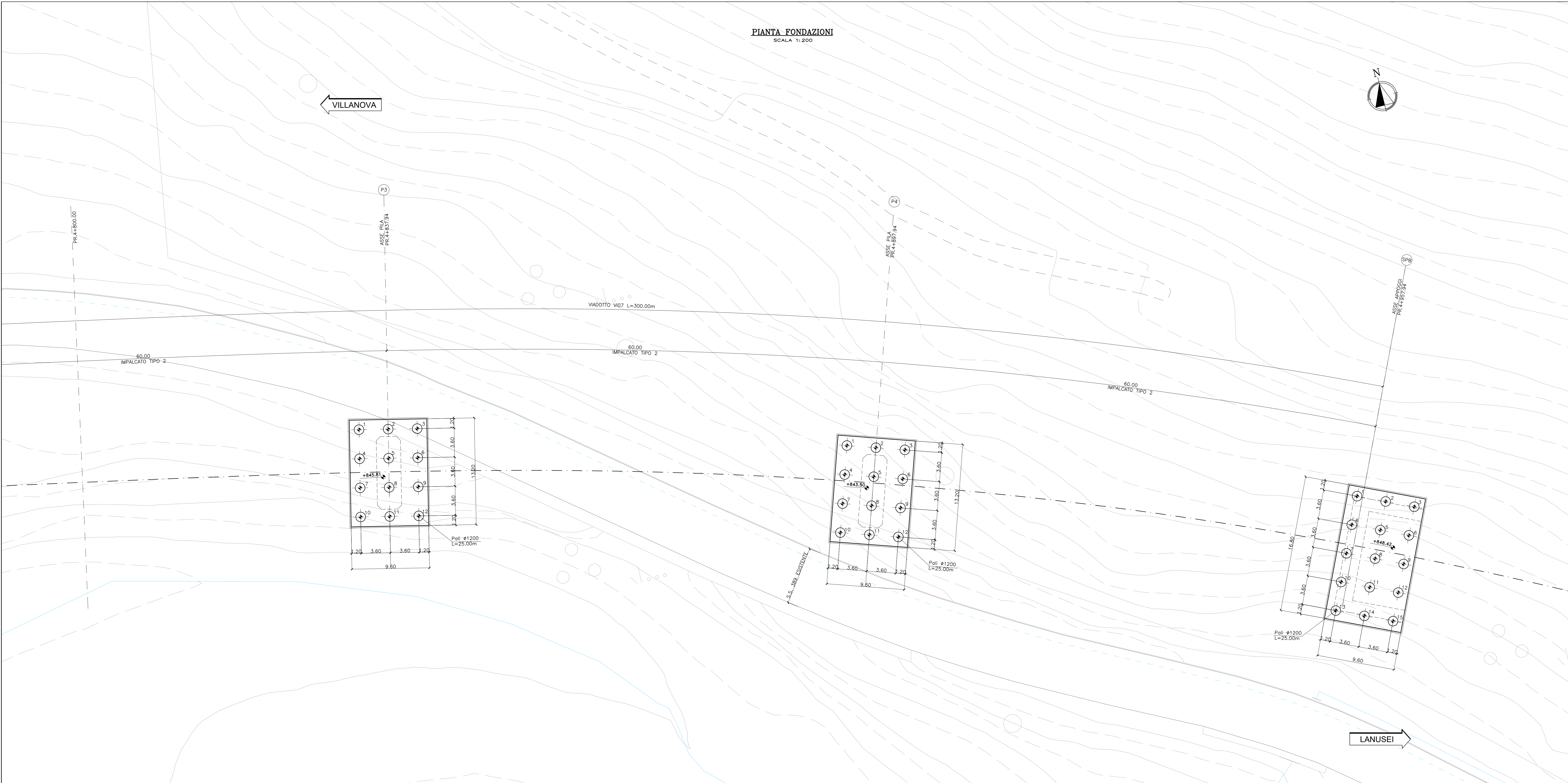


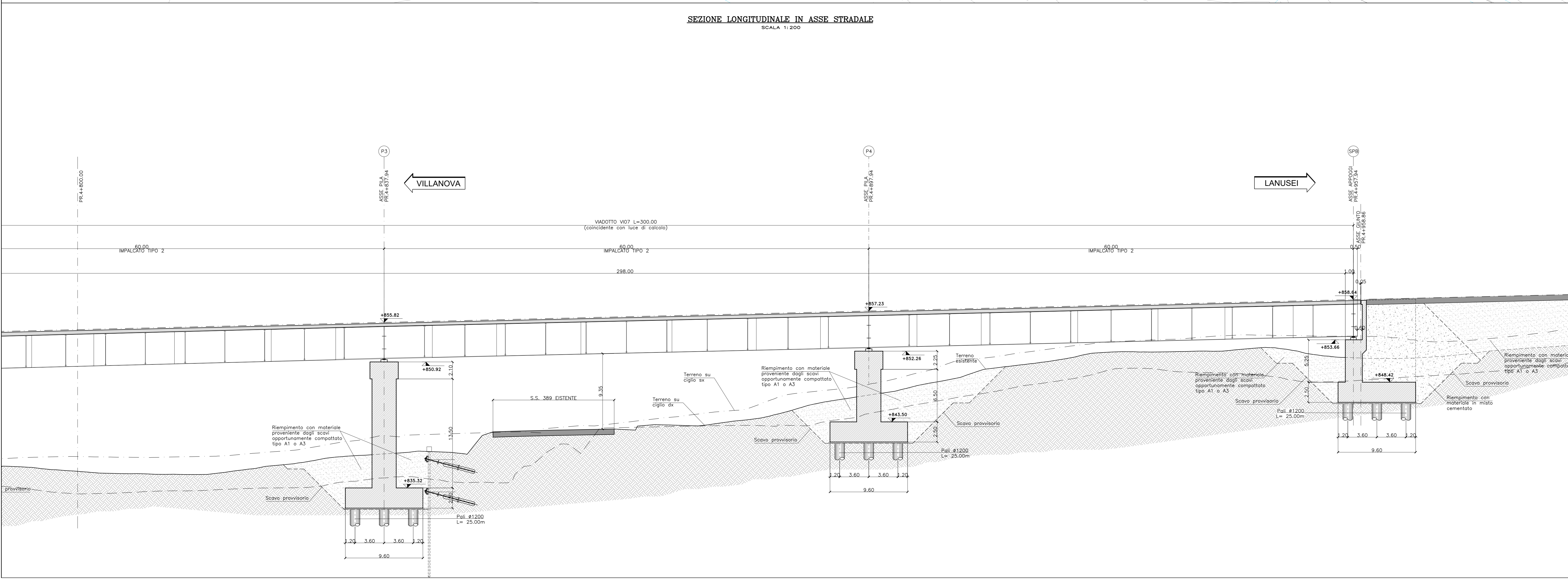
PIANTA FONDAZIONI
SCALA 1:200



PILA 3			SPALLA B		
PUNTI	COORDINATE X, Y		PUNTI	COORDINATE X, Y	
	X (EST)	Y (NORD)		X (EST)	Y (NORD)
1	1542504.3314	4417230.3872	1	1542622.2239	4417192.4383
2	1542507.8399	4417229.4806	2	1542625.4981	4417190.9337
3	1542511.3483	4417228.6739	3	1542628.7732	4417189.4392
4	1542515.8567	4417226.7788	4	1542632.0484	4417187.9346
5	1542520.3651	4417225.8737	5	1542635.3235	4417186.4300
6	1542524.8735	4417224.9686	6	1542638.5986	4417184.9254
7	1542529.3819	4417224.0635	7	1542641.8737	4417183.4208
8	1542533.8903	4417223.1584	8	1542645.1488	4417181.9162
9	1542538.3987	4417222.2533	9	1542648.4239	4417180.4116
10	1542542.9071	4417221.3482	10	1542651.6990	4417178.9070
11	1542547.4155	4417212.4431	11	1542654.9741	4417177.4024
12	1542548.9092	4417218.1480	12	1542658.2492	4417175.8978

PILA 4		
PUNTI	COORDINATE X, Y	
	X (EST)	Y (NORD)
1	1542562.4864	4417213.7758
2	1542565.8747	4417212.8668
3	1542569.2630	4417211.9578
4	1542573.6513	4417211.0488
5	1542577.0396	4417209.1398
6	1542580.4279	4417208.2308
7	1542583.8162	4417207.3218
8	1542587.2045	4417206.4128
9	1542590.5928	4417205.5038
10	1542594.9811	4417204.5948
11	1542598.3694	4417203.6858
12	1542602.7577	4417202.7768

SEZIONE LONGITUDINALE IN ASSE STRADALE
SCALA 1:200



N.B.
Per le caratteristiche dei materiali e per le incidenze si rimanda all'elaborato TOCVI00STRD01A-1



S.S. 389 TRONCO VILLANOVA – LANUSEI - TORTOLI
LOTTO BIVIO VILLAGRANDE - SVINCOLO DI ARZANA
DAL Km 51+100,00 DELLA S.S. 389 VAR AL Km 177+930,00 DELLA S.S. 389

PROGETTO DEFINITIVO

cod. CA22

PROGETTAZIONE: ANAS - DIREZIONE PROGETTAZIONE E REALIZZAZIONE LAVORI

<p>PROGETTISTA E RESPONSABILE INTEGRATORE PRESTAZIONI SPECIALISTICHE: Ing. M. RASIMELLI Cala Tognoli Padova e Parigi, F.lli</p> <p>GRUPPO DI PROGETTAZIONE: Ing. D. BONVICINI Ing. M. PROCCACI Ing. P. LORENZATO Ing. R. CONSIGLIANI Ing. S. PELLEGRINI Ing. M. MARINOTTI Ing. M. MARZULLI Geom. M. BINAGLIA Ing. A. LUCA</p> <p>R. RESPONSABILE DEL S.I.A. Arch. E. RASIMELLI</p> <p>IL GEOLOGO Dott. S. PIZZOLI</p> <p>COORDINATORE PER LA SICUREZZA IN FASE DI PROGETTAZIONE Ing. L. IONNE</p> <p>VEDI: "RESP. DEL PROCEDIMENTO" Ing. F. RUGGERI</p> <p>PROTOCOLLO DATA:</p>	<p>IL GRUPPO DI PROGETTAZIONE:</p> <p>rpa</p> <p>MANDATARIA</p> <p>PINI PINI SWISS ENGINEERS SA SWISS</p> <p>PINI PINI SWISS ENGINEERS Srl ITALIA</p> <p>MANDANTE</p>
---	--

OPERE D'ARTE MAGGIORI
Viadotto VI07

Pianta delle fondazioni e sezione longitudinale Tav. 2 di 2

PROGETTO	UV. PROJ.	N. PROJ.	NOME FILE	REVISIONE	SCALA
D P C A 2 2	D	2002	T00_VI07_STR_PF04_A-1	A	1:200
D					
C					
B					
A	PRIMA EMISSIONE	AGOSTO 2020	BENZONI	POLLI	RASIMELLI
REV.	DESCRIZIONE	DATA	REDATTO	VERIFICATO	APPROVATO