ASSE PRINCIPALE
MURO M07 - SEZIONE TIPO A3

SEZIONE N.: 206
DIST.PROG.: 4100,000

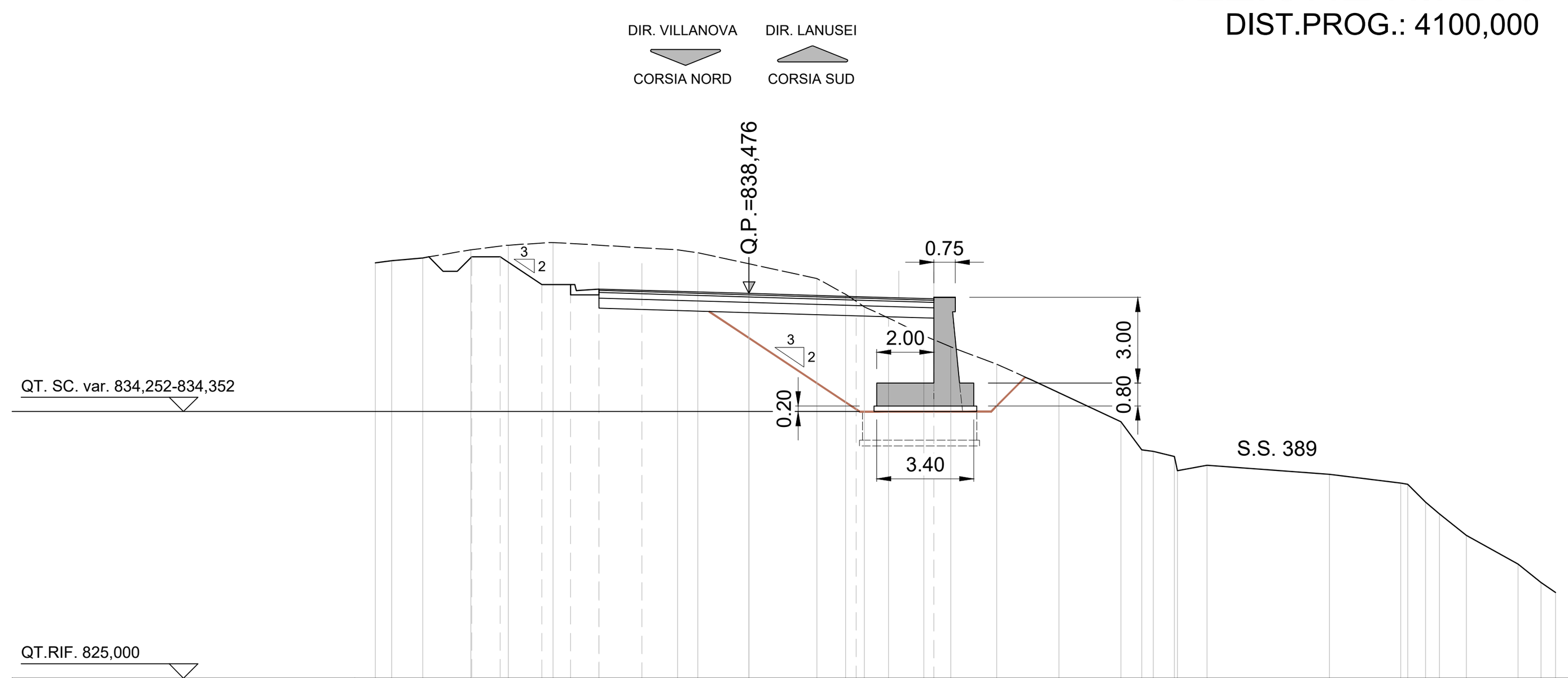

QUOTE TERRENO	839,55 839,63 839,72 840,00 840,17 840,26 840,00 839,90 839,52 839,00 838,45 838,00 837,61 837,00 836,60 836,00 835,00 833,98 833,00 832,95 832,76 832,26 832,46 832,13 831,84 831,17 830,75 830,00 829,00 828,36 828,00
DIST.PARZ. TERRENO	0,57 1,09 1,68 1,31 1,57 4,36 0,71 1,79 2,38 1,00 0,66 0,85 1,24 0,93 1,61 2,18 2,17 0,73 0,74 1,04 4,28 2,50 0,62 0,94 1,81 0,80 0,51
QUOTE PROGETTO	839,75 839,75 838,78 838,78 838,58 838,63 838,59 838,48 838,37 838,29 838,41 838,41
DIST.PARZ.PROGETTO	1,00 1,46 1,00 1,00 1,50 3,75 3,75 2,72 1,30
DISTANZE PROGETTO	-9,710 -8,710 -7,250 -6,250 -5,250 -3,750 0,000 3,750 6,474 6,674 7,974

ASSE PRINCIPALE
MURO M07 - SEZIONE TIPO A6

SEZIONE N.: 207
DIST.PROG.: 4120,000

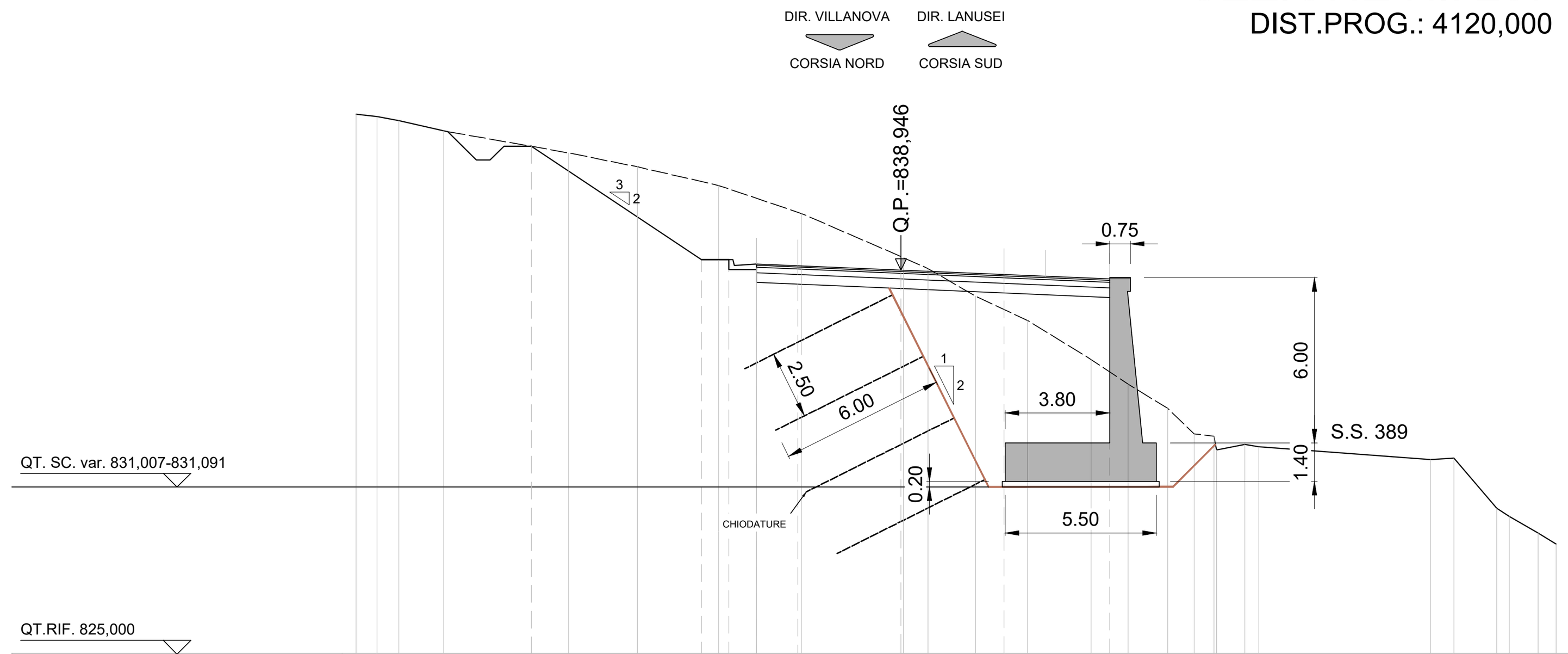

QUOTE TERRENO	844,60 844,52 844,37 844,00 843,20 842,70 842,02 841,00 839,44 839,00 838,00 837,12 835,70 834,81 833,92 833,00 832,91 832,41 832,61 832,53 832,06 832,12 830,30 830,00 829,40 829,00
DIST.PARZ. TERRENO	0,76 0,79 1,63 4,53 2,50 2,96 3,01 3,61 0,89 1,72 1,90 2,30 1,34 1,44 0,97 0,72 1,03 0,50 6,24 0,85 1,55 1,06 0,65
QUOTE PROGETTO	843,44 839,32 839,32 839,12 839,17 839,11 838,95 838,79 838,62 838,74 838,74
DIST.PARZ.PROGETTO	6,17 1,00 1,00 1,50 3,75 3,75 3,83 1,30
DISTANZE PROGETTO	-13,420 -7,250 -6,250 -5,250 -3,750 0,000 3,750 7,584 7,784 9,084

ASSE PRINCIPALE
MURO M07 - SEZIONE TIPO A7

SEZIONE N.: 208
DIST.PROG.: 4140,000

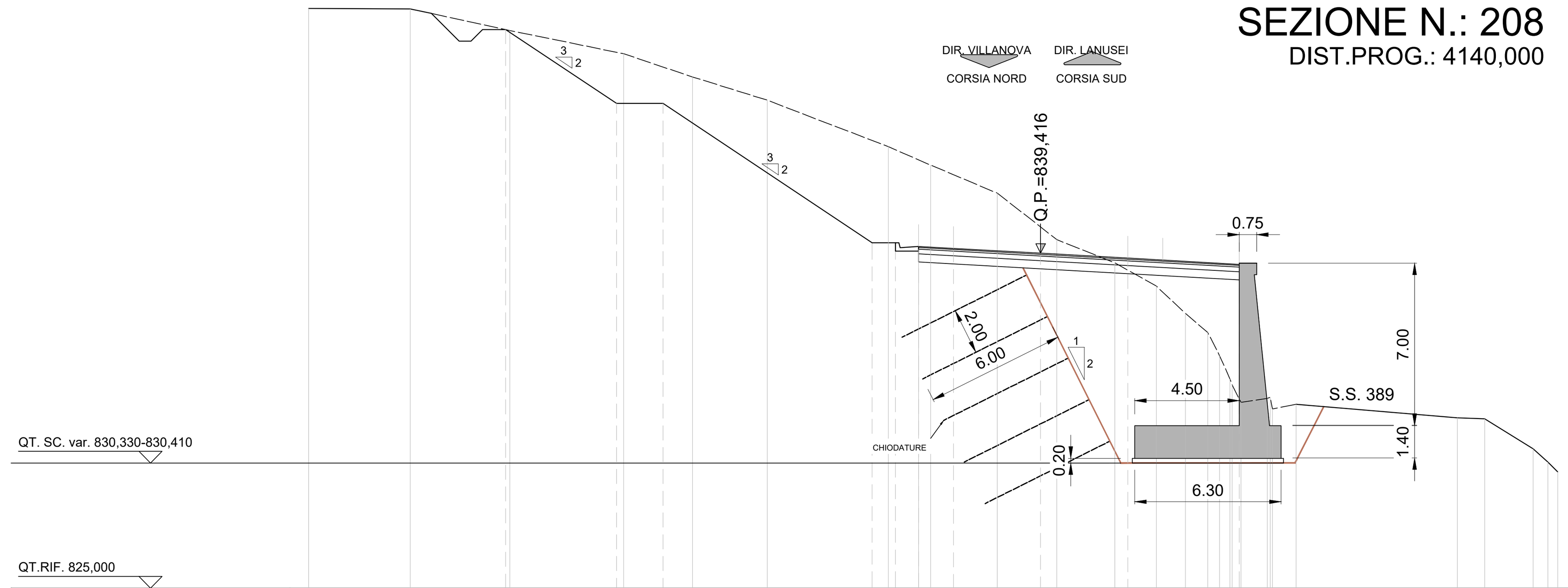

QUOTE TERRENO	849,95 849,93 849,00 848,00 847,00 846,00 844,00 843,21 842,00 840,54 840,00 839,00 838,00 836,82 836,00 835,00 833,75 833,00 833,17 832,71 832,91 832,33 832,29 831,00 830,43 830,00
DIST.PARZ. TERRENO	4,37 4,28 4,90 2,97 3,21 5,21 1,82 2,87 1,87 0,70 2,49 1,79 1,25 0,97 0,51 1,13 1,01 6,94 1,17 2,09 0,64
QUOTE PROGETTO	849,04 845,86 845,86 839,86 839,86 839,66 839,71 839,63 839,42 839,21 838,94 839,06 839,06
DIST.PARZ.PROGETTO	4,77 2,00 9,00 1,00 1,00 1,50 3,75 3,75 4,80 1,30
DISTANZE PROGETTO	-23,020 -18,250 -16,250 -7,250 -6,250 -5,250 -3,750 0,000 3,750 8,546 8,746 10,046

ASSE PRINCIPALE
MURO M07 - SEZIONE TIPO A7

SEZIONE N.: 209
DIST.PROG.: 4160,000

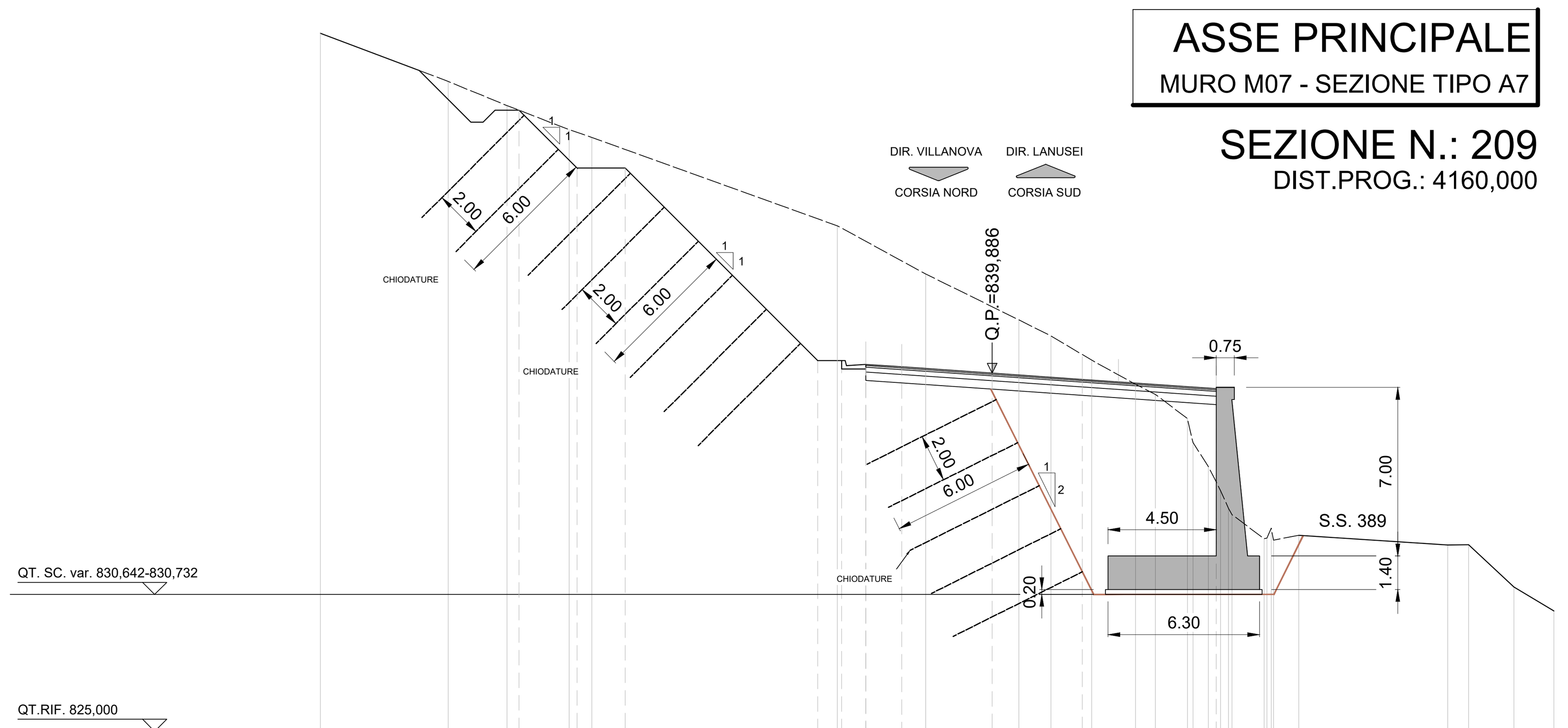

QUOTE TERRENO	854,00 852,00 851,00 850,00 849,68 846,00 844,00 842,64 842,09 841,43 840,42 839,42 839,00 838,00 836,00 835,00 834,00 833,00 832,95 833,15 832,74 832,76 831,00 830,00
DIST.PARZ. TERRENO	5,31 2,45 2,58 0,95 10,20 3,67 2,76 1,11 1,33 1,70 1,82 0,82 1,33 0,64 0,51 1,32 1,04 6,19 0,87 1,89 1,66
QUOTE PROGETTO	850,81 848,40 848,40 840,40 840,40 840,20 840,25 840,15 839,89 839,63 839,24 839,36 839,36
DIST.PARZ.PROGETTO	2,41 2,00 8,00 1,00 1,00 1,50 3,75 3,75 5,56 1,30
DISTANZE PROGETTO	-19,660 -17,250 -15,250 -7,250 -6,250 -5,250 -3,750 0,000 3,750 9,314 9,514 10,814

ASSE PRINCIPALE
MURO M07 - SEZIONE TIPO A6

SEZIONE N.: 210
DIST.PROG.: 4180,000

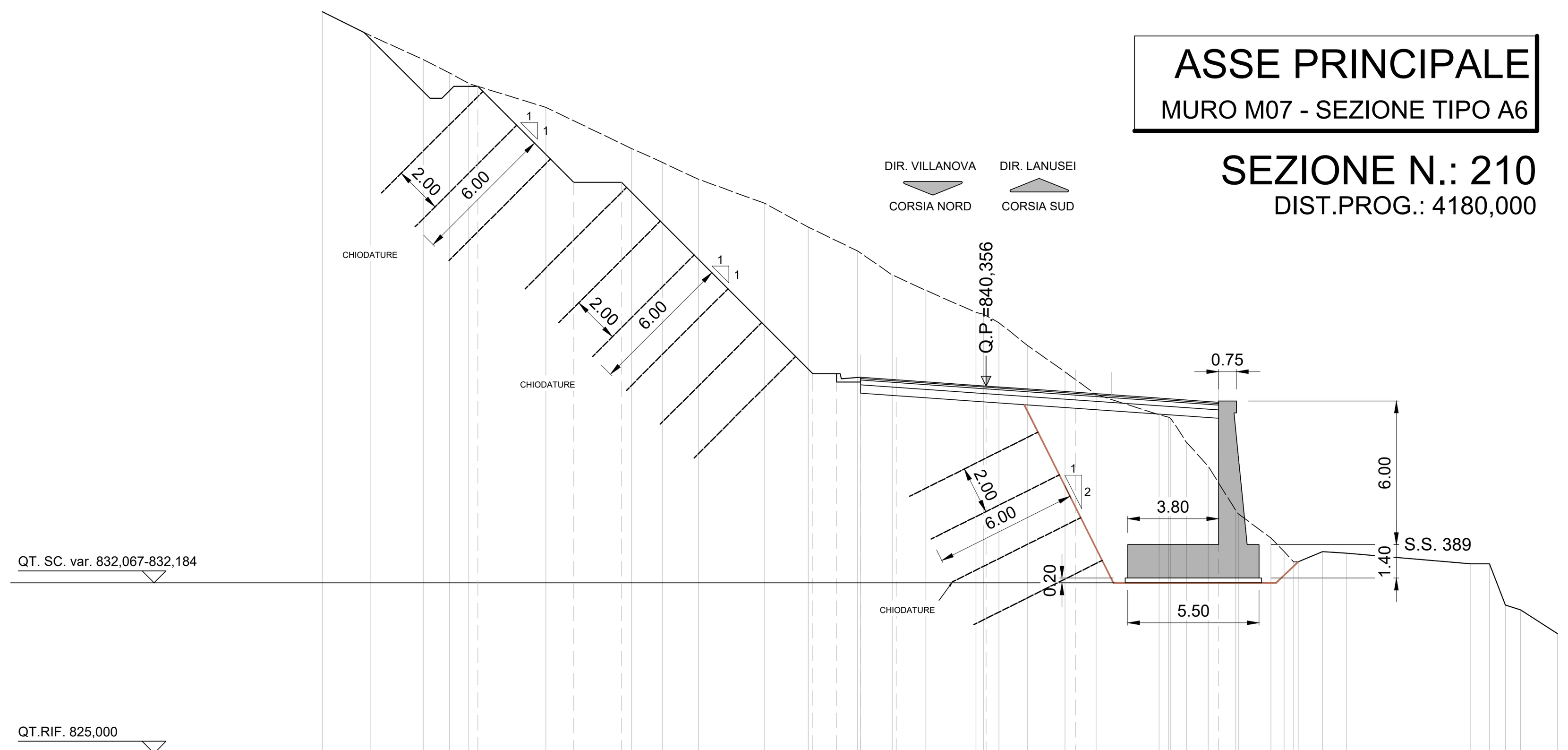

QUOTE TERRENO	856,00 855,00 854,00 853,44 853,00 852,00 850,28 849,71 849,00 848,00 847,00 846,00 845,00 844,35 843,43 843,00 842,06 840,95 840,00 839,15 839,00 838,00 837,00 835,14 835,00 834,00 833,44 833,01 833,43 833,37 832,93 832,93 831,20 831,00 830,00
DIST.PARZ. TERRENO	2,03 2,19 1,10 0,81 3,23 3,59 1,28 1,51 2,76 1,84 2,07 1,44 1,41 2,10 0,55 1,18 1,57 1,30 2,64 0,66 0,91 1,15 1,35 0,55 1,01 1,00 5,20 0,78 0,67 0,63 1,55
QUOTE PROGETTO	852,88 848,87 848,87 840,87 840,87 840,67 840,72 840,62 840,36 840,09 839,67 839,79 839,79 834,79 834,79
DIST.PARZ.PROGETTO	4,01 2,00 8,00 1,00 1,00 1,50 3,75 3,75 5,98 1,30 7,50 2,00
DISTANZE PROGETTO	-21,260 -17,250 -15,250 -7,250 -6,250 -5,250 -3,750 0,000 3,750 9,727 9,927 11,227 18,723 20,723

PIANTA CHIAVE
scala 1:2000

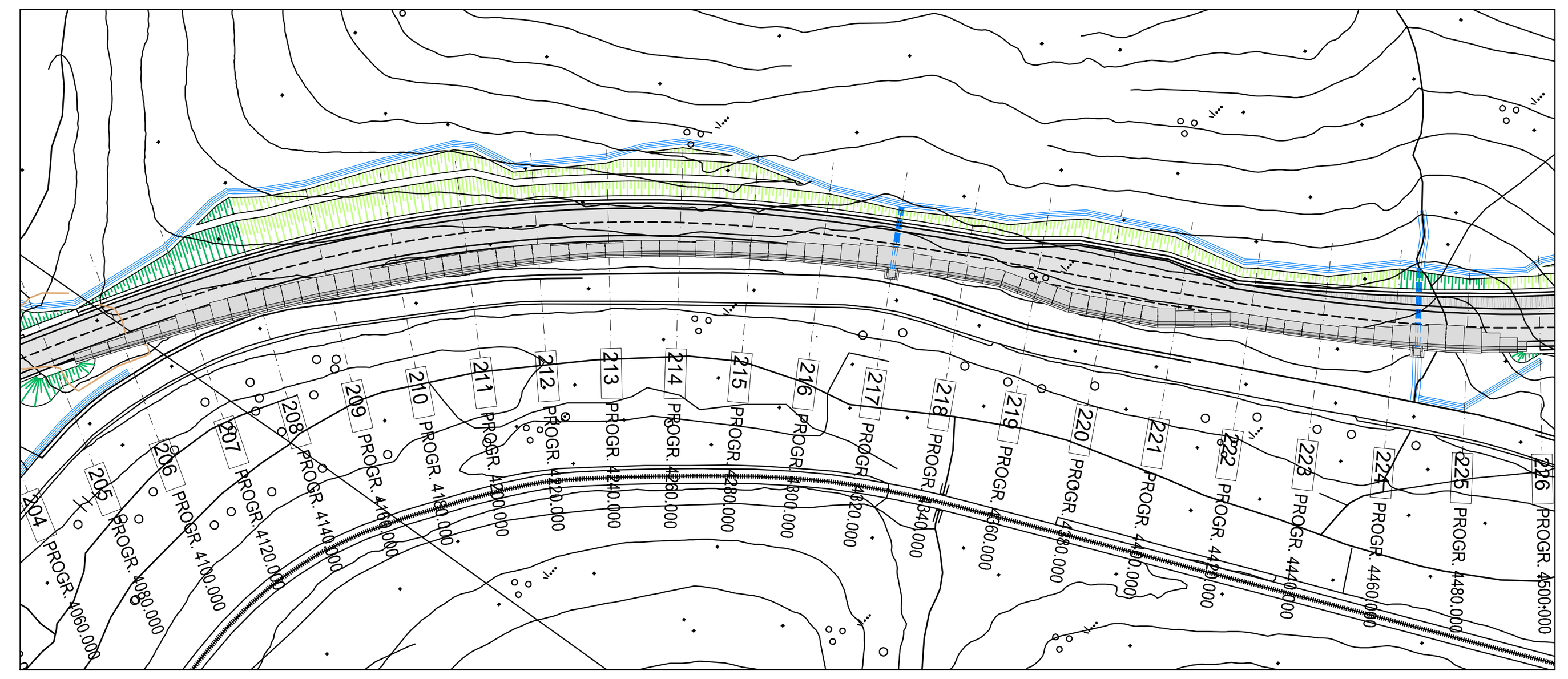

ASSE PRINCIPALE
MURO M07 - SEZIONE TIPO A6

SEZIONE N.: 211
DIST.PROG.: 4200,000

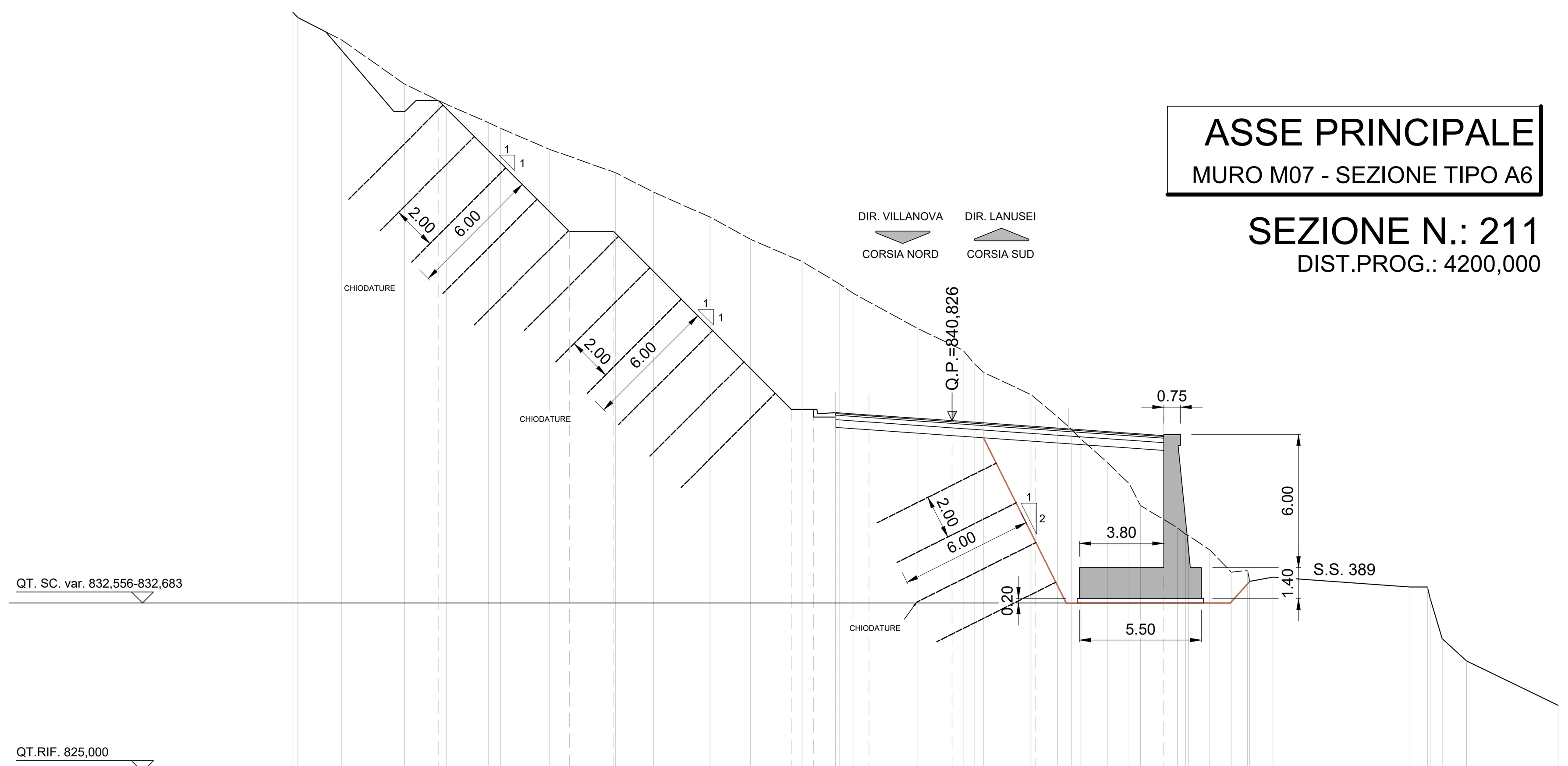

QUOTE TERRENO	859,23 859,00 858,00 856,00 855,08 854,27 854,00 853,05 852,00 851,12 850,00 849,00 848,00 847,00 846,57 845,00 844,24 844,00 843,37 843,00 842,00 841,00 840,42 840,00 838,95 838,00 837,00 836,00 835,64 835,00 834,00 834,07 833,58 833,78 833,33 833,33 831,00 830,00 828,00
DIST.PARZ. TERRENO	1,96 2,85 1,90 1,87 0,56 2,22 2,97 1,71 2,54 1,83 2,32 1,67 0,63 2,89 1,58 0,50 0,53 2,12 1,20 0,64 1,19 0,98 0,52 1,66 0,96 0,97 0,73 1,04 6,19 0,78 0,54 1,10 4,13
QUOTE PROGETTO	855,25 849,34 849,34 841,34 841,34 841,14 841,19 841,09 840,83 840,56 840,16 840,28 840,28
DIST.PARZ.PROGETTO	5,91 2,00 8,00 1,00 1,00 1,50 3,75 3,75 5,79 1,30
DISTANZE PROGETTO	-23,160 -17,250 -15,250 -7,250 -6,250 -5,250 -3,750 0,000 3,750 9,542 9,742 11,042

ASSE PRINCIPALE
MURO M07 - SEZIONE TIPO A6

SEZIONE N.: 212
DIST.PROG.: 4220,000

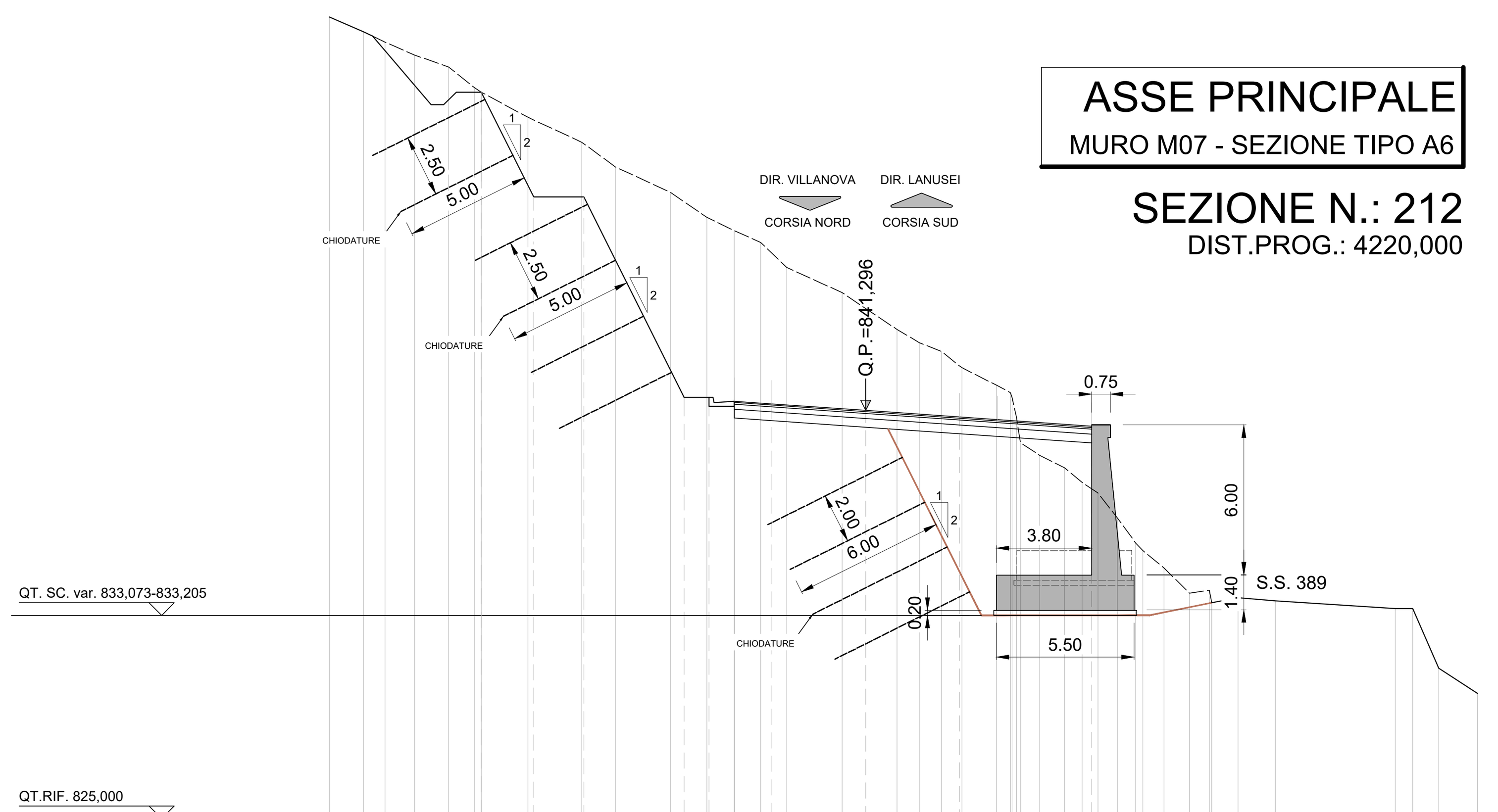

QUOTE TERRENO	857,00 856,41 856,00 855,48 855,00 854,18 854,00 853,00 852,00 851,01 850,00 849,00 848,47 848,00 847,00 846,00 845,37 844,53 844,00 843,65 843,00 842,30 842,00 840,00 839,50 839,00 838,42 838,00 837,00 836,00 835,71 835,00 834,00 834,12 833,62 833,82 833,70 833,38 833,38 831,00 830,00
DIST.PARZ. TERRENO	1,37 0,85 1,19 1,35 1,03 1,86 2,15 1,35 2,20 1,45 1,09 1,05 1,04 2,21 0,95 1,24 0,90 0,87 0,82 1,38 0,56 0,77 0,99 0,70 0,63 0,78 0,73 0,85 1,01 0,79 1,04 1,50 4,77 0,70 1,04 1,55
QUOTE PROGETTO	853,99 849,81 849,81 841,81 841,81 841,61 841,66 841,56 841,30 841,03 840,66 840,78 840,78
DIST.PARZ.PROGETTO	2,09 2,00 4,00 1,00 1,00 1,50 3,75 3,75 5,26 1,30
DISTANZE PROGETTO	-15,340 -13,250 -11,250 -7,250 -6,250 -5,250 -3,750 0,000 3,750 9,012 9,212 10,512

ANAS S.p.A.
Direzione Progettazione e Realizzazione Lavori

GRUPPO FS ITALIANE

S.S. 389 TRONCO VILLANOVA – LANUSEI - TORTOLÌ
LOTTO BIVIO VILLAGRANDE - SVINCOLO DI ARZANA
DAL Km 51+100,00 DELLA S.S. 389 VAR AL Km 177+930,00 DELLA S.S. 389

PROGETTO DEFINITIVO — COD. CA22

PROGETTAZIONE: ANAS - DIREZIONE PROGETTAZIONE E REALIZZAZIONE LAVORI

PROGETTISTA E RESPONSABILE INTEGRATORE PRESTAZIONI SPECIALISTICHE
Ing. M. RASIMELLI
Ordine Ingegneri Provincia di Perugia n° A632

GRUPPO DI PROGETTAZIONE
Ing. D. BONADIES, Ing. P. LOSPENNATO, Ing. S. PELLEGRINI, Ing. A. POLLI, Ing. M. MARELLI, Ing. A. LUCIA, Ing. M. PROCACCI, Ing. R. CERQUIGLINI, Ing. M. CARAFFINI, Geom. M. BINAGLIA

IL RESPONSABILE DEL S.I.A.
Arch. E. RASIMELLI

IL GEOLOGO
Dott. S. PIAZZOLI

COORDINATORE PER LA SICUREZZA IN FASE DI PROGETTAZIONE
Ing. L. IOVINE

VISTO: IL RESP. DEL PROCEDIMENTO
Ing. F. RUGGIERI

IL GRUPPO DI PROGETTAZIONE:
rpa — Str. del Colle, 1/a - Fraz. Fontana 06132 Perugia - Italia — UNI ISO 9001:2008 — UNI EN ISO 14001:2004 — MANDATARIA
PINI SWISS — PINI SWISS ENGINEERS SA — Via Besso 7 - 6900 Lugano - Svizzera — MANDANTE
PINI ITALIA — PINI SWISS ENGINEERS Srl — Via Cavour 2 - 22074 Lomazzo (CO) - Italia — MANDANTE

PROTOCOLLO | DATA:

OPERE D'ARTE MINORI
MURI DI SOSTEGNO
MURO M7 - SEZIONI 1/3

CODICE PROGETTO (PROGETTO / LIV. PROG. / N. PROG.)	NOME FILE / CODICE ELAB.	REVISIONE	SCALA
DPCA22 D 2002	T00_OS07_STR_PS05_A-1 / T00OS07STRPS05	A	1:200

REV.	DESCRIZIONE		REDATTO	VERIFICATO	APPROVATO
D					
C					
B					
A	PRIMA EMISSIONE		BENZONI	POLLI	RASIMELLI

Firmato digitalmente da
Marco Rasimelli
CN = Rasimelli Marco
O = Ordine degli Ingegneri della Provincia di Perugia
C = IT