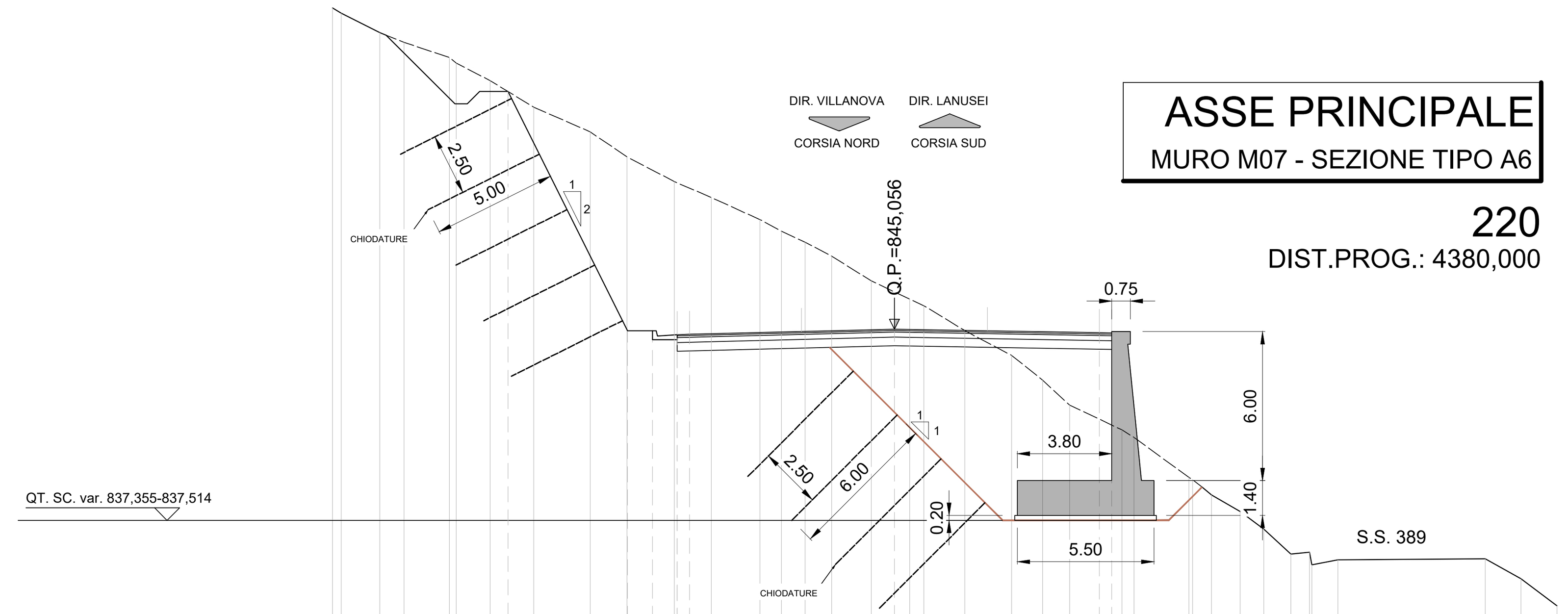

ASSE PRINCIPALE
MURO M07 - SEZIONE TIPO A6

220
DIST.PROG.: 4380,000

QUOTE TERRENO	858,00 857,79 857,00 856,61 856,00 855,78 855,07 854,00 853,00 852,00 851,00 850,36 849,47 849,00 848,56 848,00 847,00 846,56 846,27 846,00 845,00 844,00 843,00 842,00 841,00 840,70 839,09 838,38 837,71 837,00 836,00 836,07 835,57 835,77 835,81 835,00 833,91
DIST.PARZ. TERRENO	1,55 0,97 1,84 1,36 1,76 2,28 1,47 1,91 1,48 1,97 0,86 0,96 1,07 1,60 0,93 0,62 0,57 1,64 1,89 1,25 1,09 2,11 2,21 0,76 1,15 0,96 1,09 0,75 1,04 5,95 1,44 1,45
QUOTE PROGETTO	854,63 844,99 844,99 844,79 844,84 844,85 845,06 844,92 844,91 845,03 845,03
DIST.PARZ.PROGETTO	4,82 1,00 1,00 0,50 8,25 8,25 0,50 1,30
DISTANZE PROGETTO	-15,570 -10,750 -9,750 -8,750 -8,250 0,000 8,250 8,750 8,950 10,250

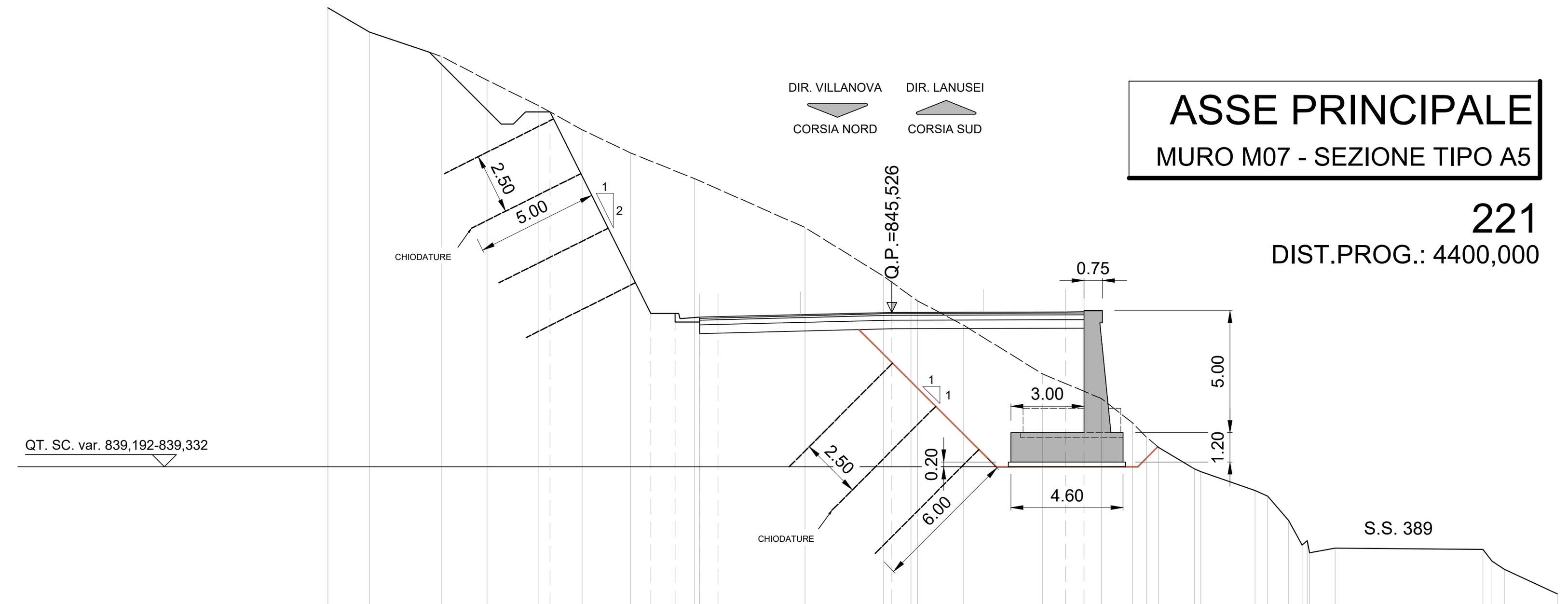

ASSE PRINCIPALE
MURO M07 - SEZIONE TIPO A5

221
DIST.PROG.: 4400,000

QUOTE TERRENO	858,00 857,00 856,00 855,03 854,00 853,00 852,05 851,00 849,00 847,00 846,76 846,19 846,00 845,00 843,00 842,00 841,00 840,42 840,00 839,12 839,00 838,23 838,00 837,00 836,00 835,68 835,88 835,82 835,00 834,00
DIST.PARZ. TERRENO	1,70 2,97 1,85 2,10 1,80 1,99 2,61 4,53 3,22 0,78 1,89 3,24 2,40 1,28 0,58 1,47 2,22 0,52 0,86 0,55 1,04 6,05 0,51 2,18
QUOTE PROGETTO	853,73 845,48 845,48 845,28 845,33 845,35 845,53 845,55 845,55 845,67 845,67
DIST.PARZ.PROGETTO	4,13 1,00 1,00 0,75 7,12 7,12 0,75 1,30
DISTANZE PROGETTO	-14,005 -9,875 -8,875 -7,875 -7,125 0,000 7,125 7,875 8,075 9,375

PIANTA CHIAVE
scala 1:2000

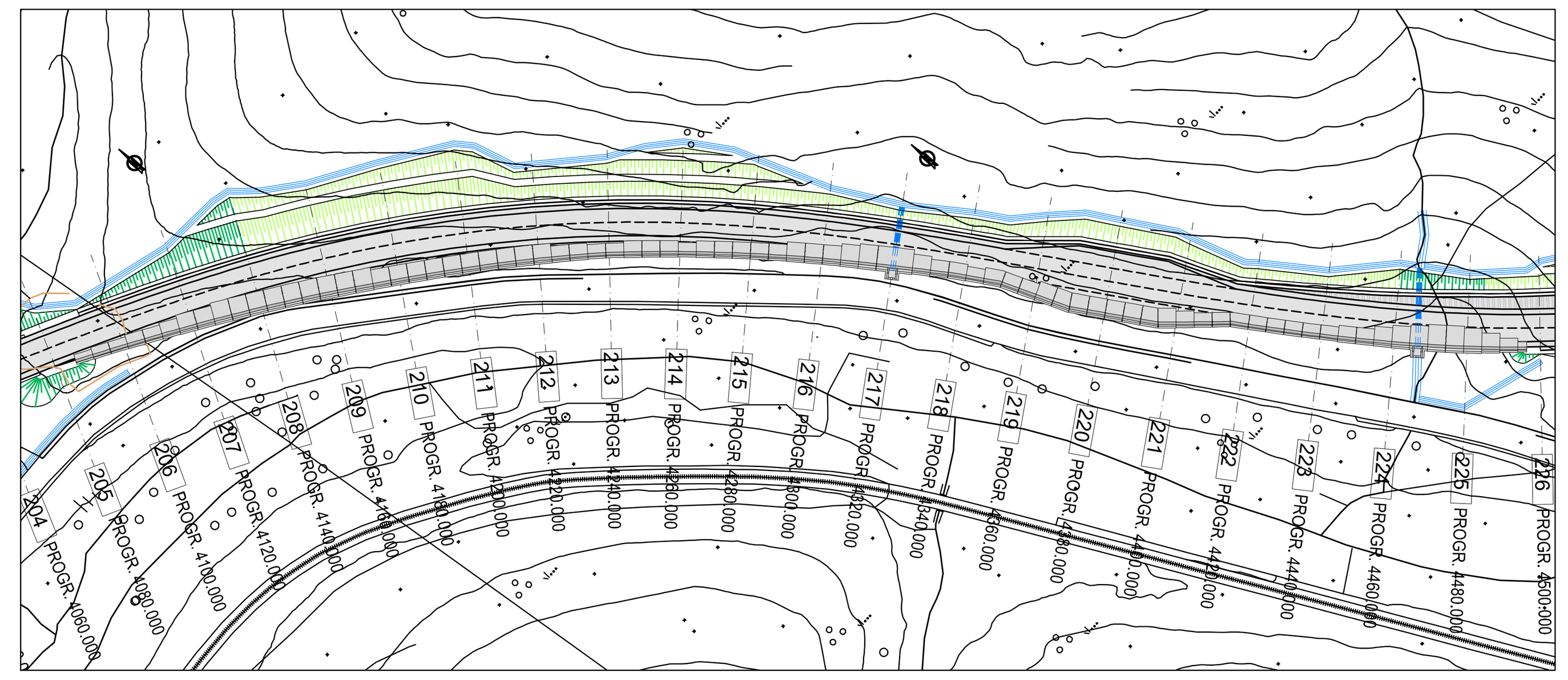

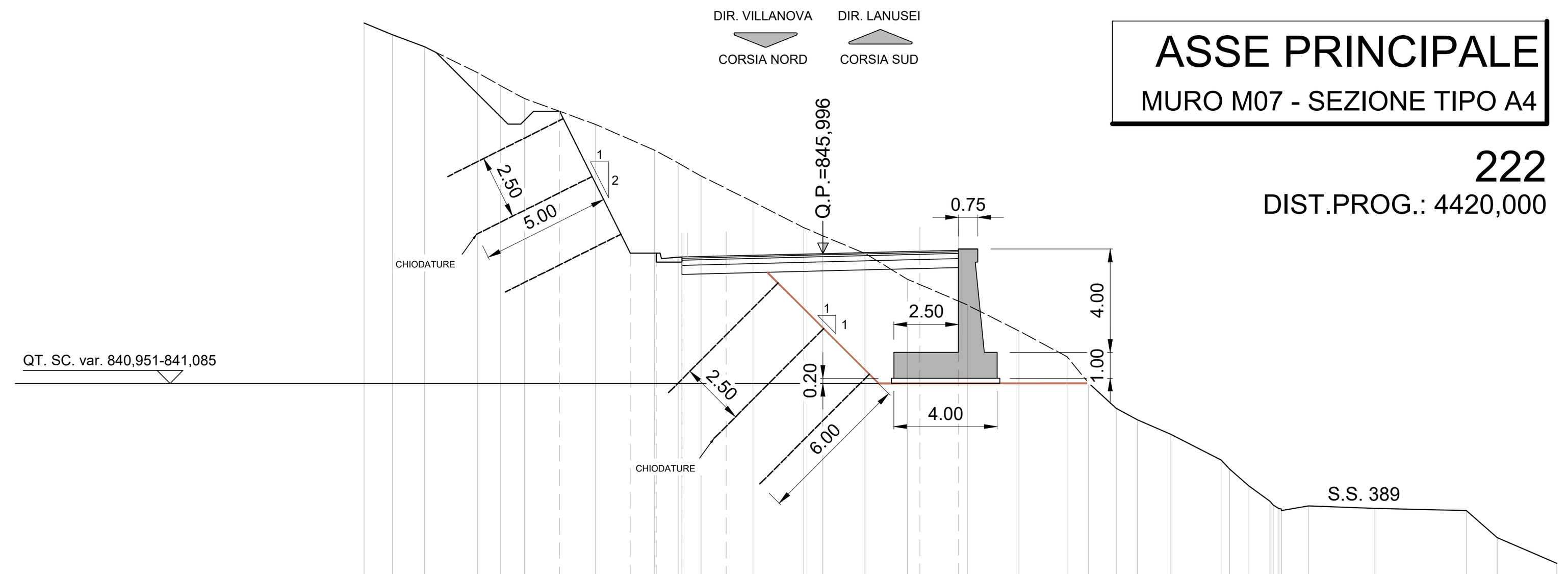

ASSE PRINCIPALE
MURO M07 - SEZIONE TIPO A4

222
DIST.PROG.: 4420,000

QUOTE TERRENO	855,00 854,93 854,46 854,00 853,00 852,50 852,00 851,00 850,00 849,51 849,00 848,00 847,00 846,68 846,00 845,00 844,00 843,00 842,00 841,00 840,00 839,56 839,00 838,00 837,65 837,00 836,40 836,04 836,22 836,13 836,04 835,00 834,00
DIST.PARZ. TERRENO	1,10 1,25 2,06 0,87 0,93 2,75 2,29 0,92 0,88 2,02 1,97 0,75 1,63 1,64 2,32 1,99 1,87 0,83 1,08 0,83 1,28 1,95 0,74 0,82 1,04 2,58 3,54 1,20 2,30
QUOTE PROGETTO	851,50 846,01 846,01 845,81 845,86 845,90 846,00 846,08 846,12 846,24 846,24
DIST.PARZ.PROGETTO	2,75 1,00 1,00 1,71 3,75 3,75 1,50 1,30
DISTANZE PROGETTO	-10,210 -7,460 -6,460 -5,460 -3,750 0,000 3,750 5,250 5,450 6,750

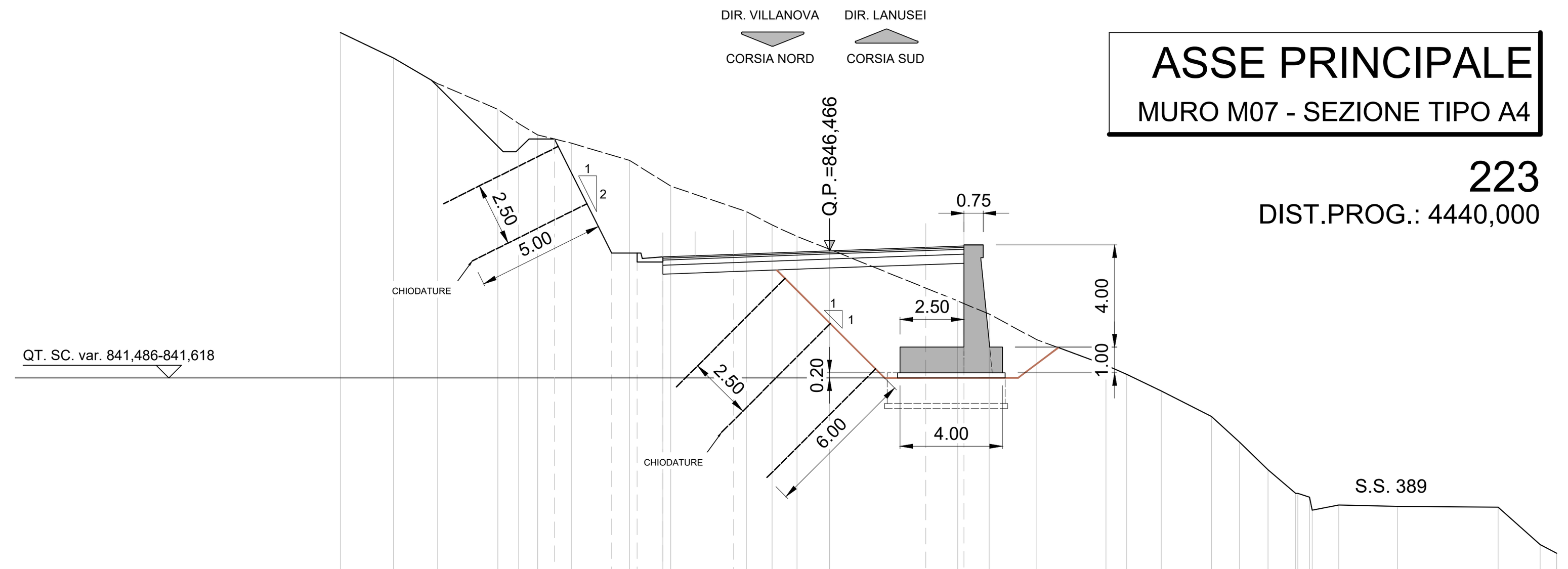

ASSE PRINCIPALE
MURO M07 - SEZIONE TIPO A4

223
DIST.PROG.: 4440,000

QUOTE TERRENO	855,00 854,00 853,00 852,00 851,44 851,00 850,67 850,00 849,00 848,00 847,48 847,03 846,53 844,51 844,00 843,00 842,00 841,66 841,00 840,00 839,00 837,92 837,00 836,84 836,34 836,54 836,48 836,45 835,00 834,66
DIST.PARZ. TERRENO	2,07 1,72 2,35 0,82 0,73 1,32 2,27 1,61 2,96 1,00 0,97 1,27 5,00 1,23 1,86 2,70 0,78 1,37 1,95 1,11 1,11 1,08 1,04 2,29 3,92 1,64 0,64
QUOTE PROGETTO	850,83 846,38 846,38 846,18 846,23 846,33 846,47 846,60 846,65 846,77 846,77
DIST.PARZ.PROGETTO	2,23 1,00 1,00 2,76 3,75 3,75 1,50 1,30
DISTANZE PROGETTO	-10,742 -8,512 -7,512 -6,512 -3,750 0,000 3,750 5,250 5,450 6,750

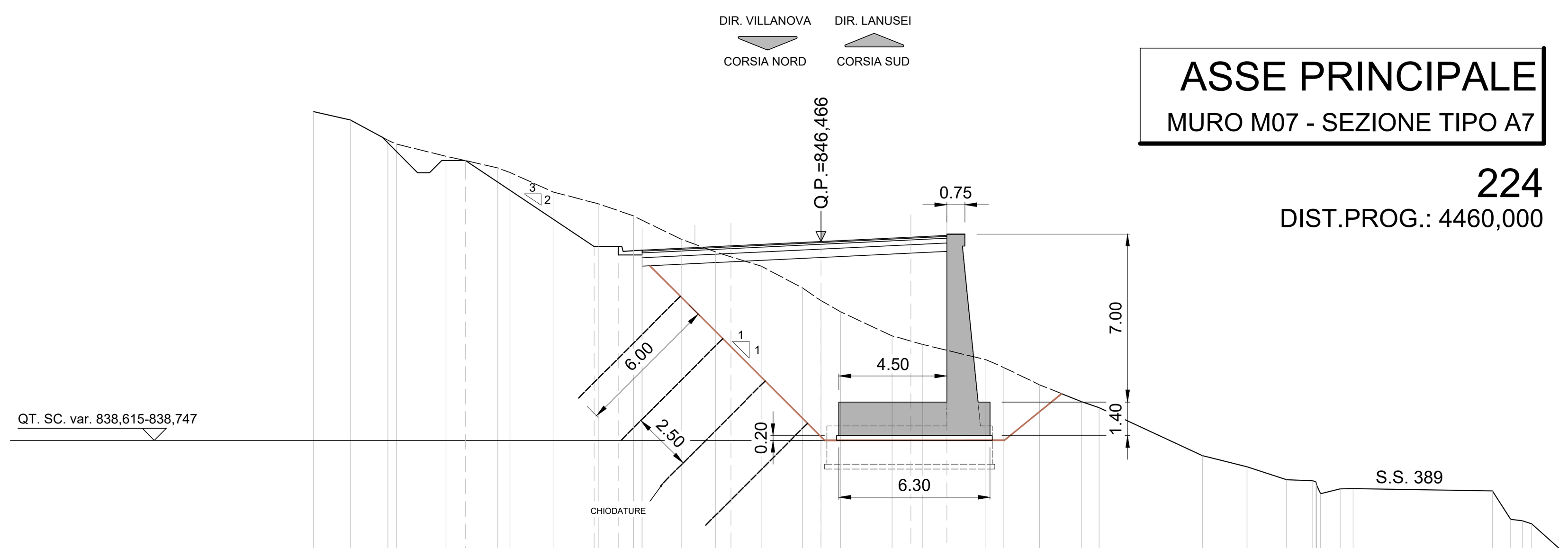

ASSE PRINCIPALE
MURO M07 - SEZIONE TIPO A7

224
DIST.PROG.: 4460,000

QUOTE TERRENO	852,35 852,00 851,15 851,00 850,49 850,00 849,81 849,00 848,50 848,00 847,03 846,49 845,91 845,00 844,46 844,00 843,00 842,64 842,00 841,69 840,95 840,26 840,00 838,00 837,53 837,00 836,95 836,41 836,61 836,62 836,54 835,35 835,15 834,00
DIST.PARZ. TERRENO	1,54 1,56 2,06 2,17 0,50 1,81 1,88 1,47 1,99 1,44 1,89 1,73 0,77 0,82 2,15 1,28 2,63 0,73 1,51 1,74 0,74 4,31 1,87 1,65 1,08 0,82 0,54 5,81 0,76 0,50 1,29
QUOTE PROGETTO	850,30 846,73 846,73 846,53 846,58 846,75 846,94 847,12 847,19 847,31 847,31
DIST.PARZ.PROGETTO	5,37 1,00 1,00 3,70 3,75 3,75 1,50 1,30
DISTANZE PROGETTO	-14,820 -9,450 -8,450 -7,450 -3,750 0,000 3,750 5,250 5,450 6,750

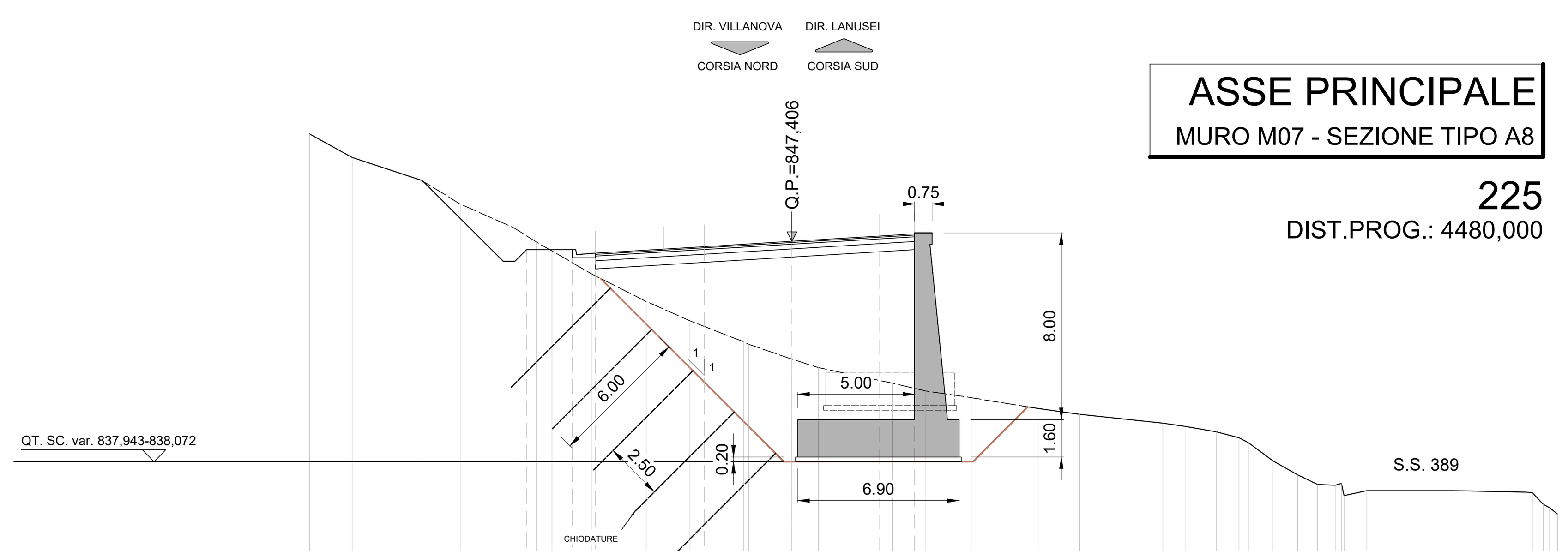

ASSE PRINCIPALE
MURO M07 - SEZIONE TIPO A8

225
DIST.PROG.: 4480,000

QUOTE TERRENO	852,00 851,00 850,01 849,00 848,00 847,38 847,00 846,00 844,83 844,00 843,11 843,00 842,36 842,00 841,33 841,00 840,71 840,25 840,00 839,62 839,49 839,25 839,00 838,79 838,00 837,41 837,00 836,96 836,52 836,73 836,73 836,67 836,15 835,73
DIST.PARZ. TERRENO	1,82 2,99 1,64 2,27 0,98 0,68 1,71 2,32 1,87 2,28 1,86 1,13 3,16 1,44 1,94 2,83 1,80 3,57 0,95 1,33 0,98 1,06 1,04 0,86 0,75 0,97 3,68 3,12
QUOTE PROGETTO	847,05 847,05 846,90 847,18 847,41 847,63 847,72 847,84 847,84
DIST.PARZ.PROGETTO	1,95 1,00 4,66 3,75 3,75 1,50 1,30
DISTANZE PROGETTO	-11,358 -9,408 -8,408 -3,750 0,000 3,750 5,250 5,450 6,750

anas
GRUPPO FS ITALIANE

ANAS S.p.A.
Direzione Progettazione e Realizzazione Lavori

S.S. 389 TRONCO VILLANOVA – LANUSEI - TORTOLÌ
LOTTO BIVIO VILLAGRANDE - SVINCOLO DI ARZANA
DAL Km 51+100,00 DELLA S.S. 389 VAR AL Km 177+930,00 DELLA S.S. 389

PROGETTO DEFINITIVO — COD. CA22

PROGETTAZIONE: ANAS - DIREZIONE PROGETTAZIONE E REALIZZAZIONE LAVORI

PROGETTISTA E RESPONSABILE INTEGRATORE PRESTAZIONI SPECIALISTICHE
Ing. M. RASIMELLI
Ordine Ingegneri Provincia di Perugia n° A632

GRUPPO DI PROGETTAZIONE
Ing. D. BONADIES, Ing. P. LOSPENNATO, Ing. S. PELLEGRINI, Ing. A. POLLI, Ing. M. MARELLI, Ing. A. LUCIA, Ing. M. PROCACCI, Ing. R. CERQUIGLINI, Ing. M. CARAFFINI, Geom. M. BINAGLIA

IL RESPONSABILE DEL S.I.A.
Arch. E. RASIMELLI

IL GEOLOGO
Dott. S. PIAZZOLI

COORDINATORE PER LA SICUREZZA IN FASE DI PROGETTAZIONE
Ing. L. IOVINE

VISTO: IL RESP. DEL PROCEDIMENTO
Ing. F. RUGGIERI

IL GRUPPO DI PROGETTAZIONE:
rpa — Str. del Colle, 1/a - Fraz. Fontana 06132 Perugia - Italia — UNI ISO 9001:2008 — UNI EN ISO 14001:2004
MANDATARIA
PINI SWISS — PINI SWISS ENGINEERS SA — Via Besso 7 - 6900 Lugano - Svizzera
MANDANTE
PINI ITALIA — PINI SWISS ENGINEERS Srl — Via Cavour 2 - 22074 Lomazzo (CO) - Italia
MANDANTE

PROTOCOLLO | DATA:

OPERE D'ARTE MINORI
MURI DI SOSTEGNO
MURO M7 - SEZIONI 3/3

CODICE PROGETTO		NOME FILE	T00_OS07_STR_PS07_A-1	REVISIONE	SCALA
PROGETTO: DPCA22	LIV. PROG.: D — N. PROG.: 2002	CODICE ELAB.	T00OS07STRPS07	A	1:200

REV.	DESCRIZIONE		REDATTO	VERIFICATO	APPROVATO
D					
C					
B					
A	PRIMA EMISSIONE		BENZONI	POLLI	RASIMELLI

Firmato digitalmente da
Marco Rasimelli
CN = Rasimelli Marco
O = Ordine degli Ingegneri della Provincia di Perugia
C = IT