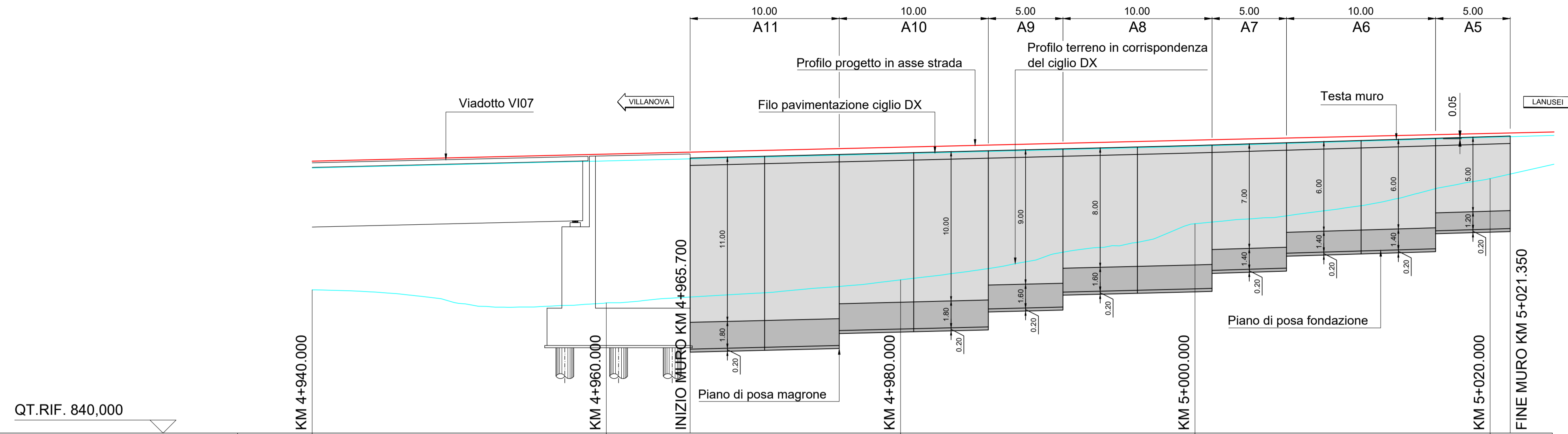


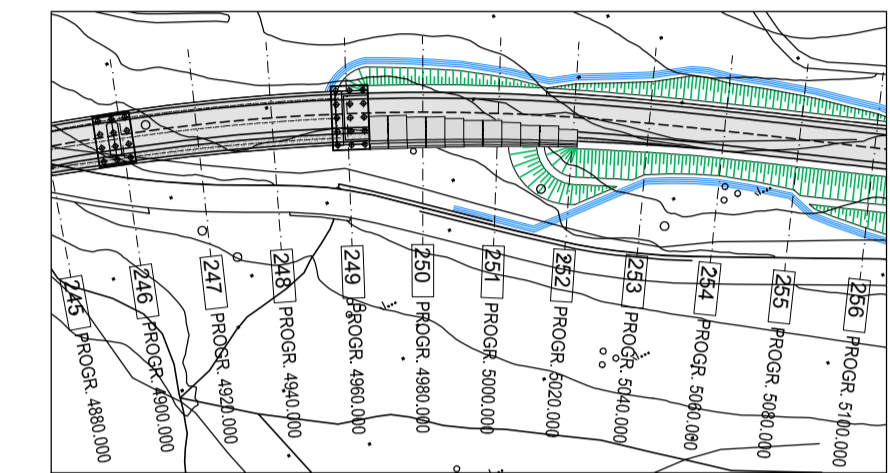
PROSPETTO MURO M9

scala 1:200



PIANTA CHIAVE

scala 1:2000

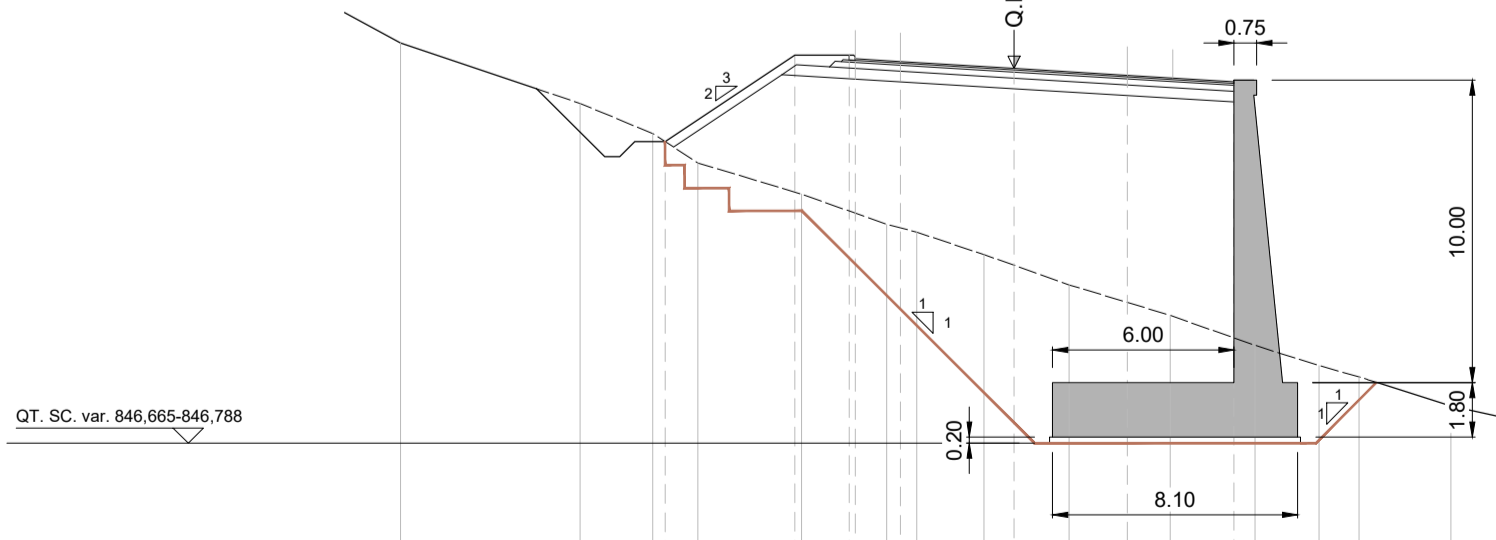


NUMERO SEZIONE STRADA	248	249	250	251	252									
DISTANZE PARZIALI		19,73	5,62	14,11	19,75	19,79	1,35							
DISTANZE PROGRESSIVE MURO			0,00	5,00	10,00	15,00	20,00	25,00	30,00	35,00	40,00	45,00	50,00	55,00
QUOTE TERRENO CIGLIO SX			849,115	849,399	849,818	850,368	851,020	852,113	852,524	854,133	854,552	855,227	856,374	857,348
QUOTE PROGETTO TESTA MURO			858,421	858,543	858,665	857,988	858,913	859,038	859,163	859,294	859,446	859,598	859,749	859,901
QUOTE IMPOSTA FONDAZIONE			845,621	845,743	845,865	846,988	847,113	848,438	849,563	849,694	851,046	852,198	852,349	853,701
QUOTE IMPOSTA MAGRONE			845,421	845,543	845,665	846,788	846,913	848,238	849,363	849,494	851,846	851,998	852,149	853,501

ASSE PRINCIPALE

MURO M09 - SEZIONE TIPO A10

SEZIONE N.: 250
DIST.PROG.: 4980,000

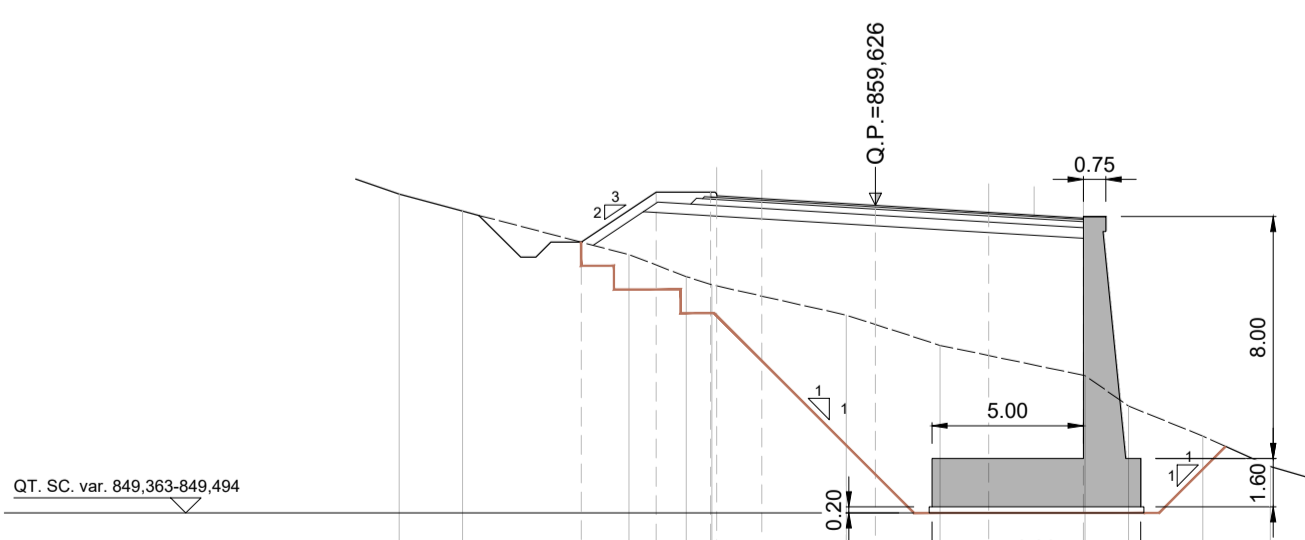


QUOTE TERRENO	860,00	868,00	867,00	866,03	865,00	864,00	863,74	863,00	862,05	862,00	860,99	860,00	860,33	860,96	860,00
DIST.PARZ. TERRENO	5,93	2,41	1,48	3,43	2,82	1,00	2,22	1,99	1,82	3,34	2,81	2,12	1,32	3,04	
QUOTE PROGETTO		856,74		859,59	859,27	859,38	859,16	858,93	858,72						
DIST.PARZ. PROGETTO		4,28	1,80	3,75	3,75	3,52									
DISTANZE PROGETTO		-11,534		-7,250	-3,250	-3,750	-0,000	-3,750	-7,274						

ASSE PRINCIPALE

MURO M09 - SEZIONE TIPO A8

SEZIONE N.: 251
DIST.PROG.: 5000,000

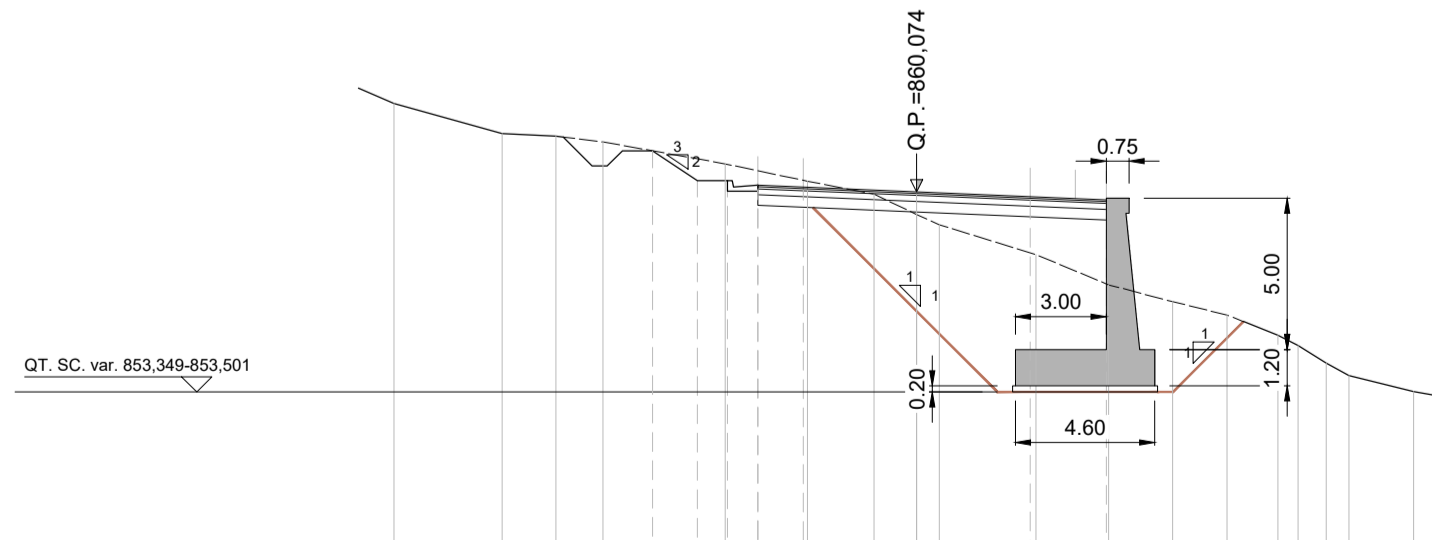


QUOTE TERRENO	860,00	869,44	868,00	867,48	867,00	866,00	865,69	865,00	864,00	863,00	862,00	861,00
DIST.PARZ. TERRENO	2,10	5,50	1,90	4,44	1,08	2,14	4,79	1,41	2,46	2,24		
QUOTE PROGETTO		858,41		860,06	860,06	859,85	859,83	859,40	859,21			
DIST.PARZ. PROGETTO		2,47	1,80	3,75	3,75	3,13						
DISTANZE PROGETTO		-6,725		-7,250	-3,250	-3,750	-0,000	-3,750	-6,876			

ASSE PRINCIPALE

MURO M09 - SEZIONE TIPO A5

SEZIONE N.: 252
DIST.PROG.: 5020,000



QUOTE TERRENO	860,00	862,00	861,51	861,73	861,00	860,42	860,00	860,33	860,98	860,00	860,00	860,44	860,00	860,00	860,00
DIST.PARZ. TERRENO	3,58	1,78	1,95	4,04	2,72	2,20	1,41	3,20	2,40	2,11	1,80	1,67	1,67	1,67	2,13
QUOTE PROGETTO		861,42		860,44	860,44	860,25	860,07	859,92	859,81						
DIST.PARZ. PROGETTO		1,48	1,90	3,75	3,75	2,52									
DISTANZE PROGETTO		-6,720		-7,250	-3,250	-3,750	-0,000	-3,750	-6,289						



ANAS S.p.A.

Direzione Progettazione e Realizzazione Lavori

S.S. 389 TRONCO VILLANOVA – LANUSEI - TORTOLÌ

LOTTO BIVIO VILLAGRANDE - SVINCOLO DI ARZANA

DAL Km 51+100,00 DELLA S.S. 389 VAR AL Km 177+930,00 DELLA S.S. 389

PROGETTO DEFINITIVO

COD. CA22

PROGETTAZIONE: ANAS - DIREZIONE PROGETTAZIONE E REALIZZAZIONE LAVORI

PROGETTISTA E RESPONSABILE INTEGRATORE PRESTAZIONI SPECIALISTICHE
 Ing. M. RASIMELLI
Ordine Ingegneri Provincia di Perugia n° 4632

GRUPPO DI PROGETTAZIONE
 Ing. D. BONADIES Ing. M. PROCACCI
 Ing. P. LOSPENNATO Ing. R. CERQUIGLIANI
 Ing. S. PELLEGRINI Ing. M. CARAFFINI
 Ing. A. POLLI Geom. M. BINAGLIA
 Ing. M. MARELLI
 Ing. A. LUCIA

IL RESPONSABILE DEL S.I.A.
 Arch. E. RASIMELLI

IL GEOLOGO
 Dott. S. PIAZZOLI

COORDINATORE PER LA SICUREZZA IN FASE DI PROGETTAZIONE
 Ing. L. IOVINE

VISTO: IL RESP. DEL PROCEDIMENTO
 Ing. F. RUGGIERI

IL GRUPPO DI PROGETTAZIONE:



MANDATARIA

PINI SWISS ENGINEERS SA
 SWISS
 MANDANTE

PINI ITALIA
 ITALIA
 MANDANTE

OPERE D'ARTE MINORI

MURI DI SOSTEGNO

MURO M9 - PROSPETTO E SEZIONI

CODICE PROGETTO		NOME FILE		REVISIONE	SCALA
PROGETTO	LV. PROG. N. PROG.	T00_OS09_STR_PS02_A-1			
DPCA22	D 2002	CODICE ELAB.	T00OS09STRPS02	A	1:200
D					
C					
B					
A	PRIMA EMISSIONE	AGOSTO 2020	BENZONI	POLLI	RASIMELLI
REV.	DESCRIZIONE	DATA	REDATTO	VERIFICATO	APPROVATO