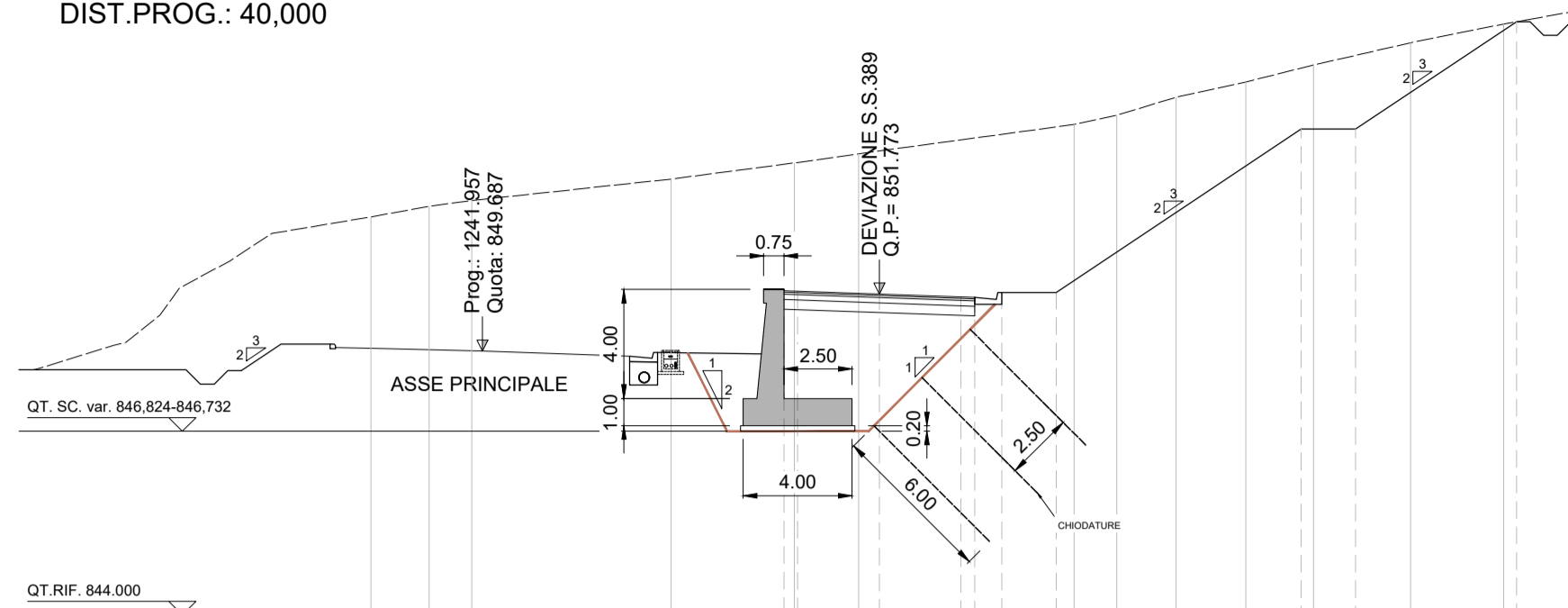


RETTIFICA N.2 ATTUALE S.S. 389  
MURO 10 - SEZIONE TIPO A4

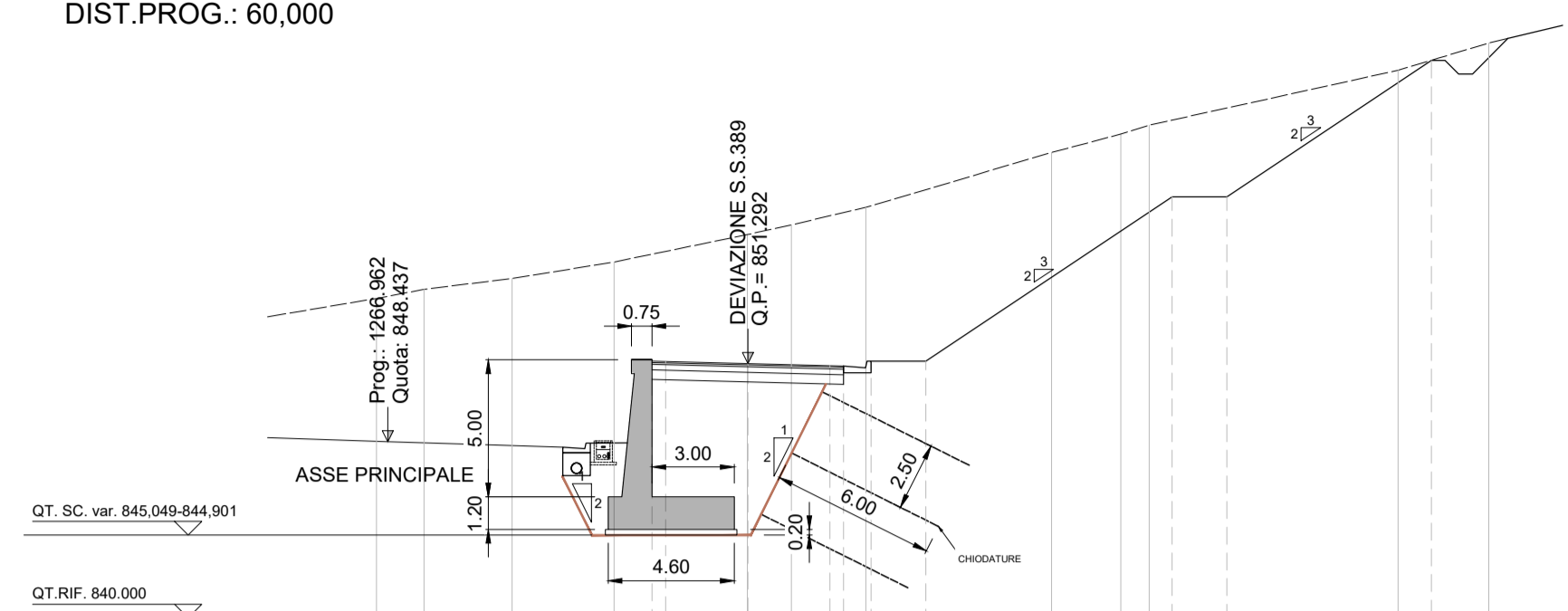
SEZIONE N.: 3  
DIST.PROG.: 40,000



QUOTE TERRENO	848.61	849.00	849.21	849.00	848.59	848.03	847.03	846.00	845.34	845.00	844.96	844.00	843.00
DIST.PARZ. TERRENO	2.14	1.57	7.32	4.53	2.36	3.71	7.15	1.57	2.18	2.55	2.49	3.57	861.00
QUOTE PROGETTO													
DIST.PARZ. PROGETTO													
DISTANZE PROGETTO													

RETTIFICA N.2 ATTUALE S.S. 389  
MURO 10 - SEZIONE TIPO A5

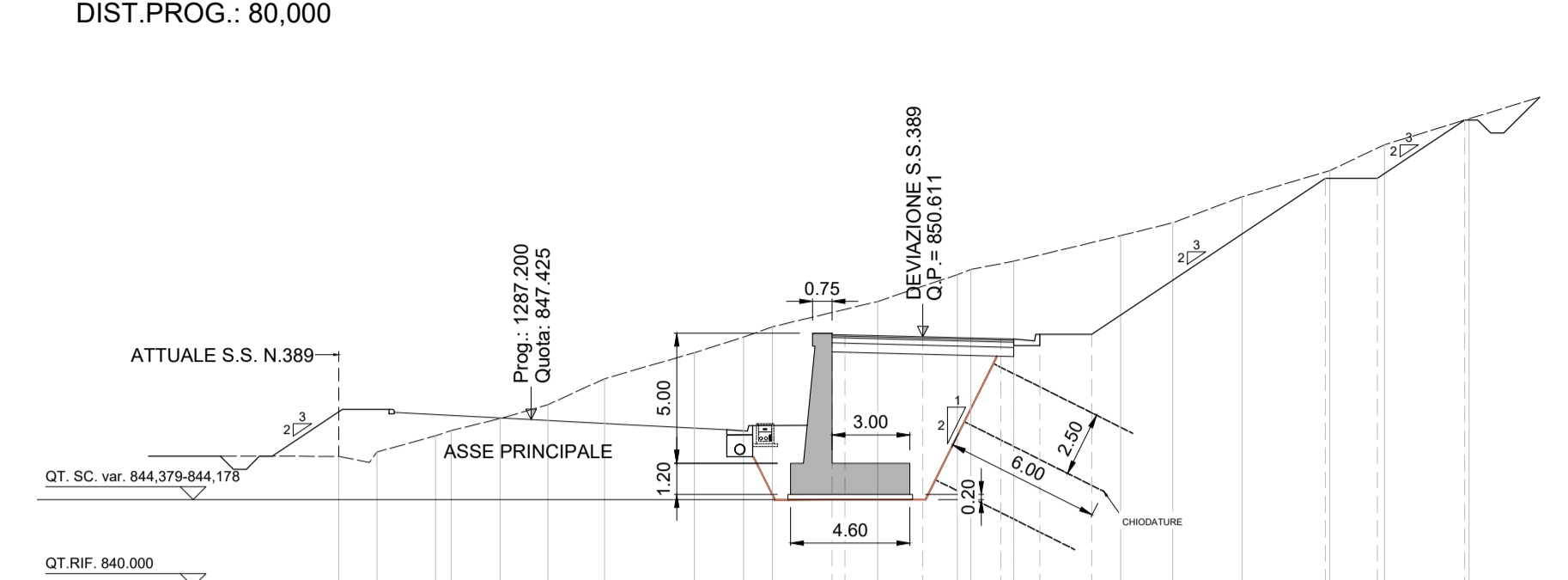
SEZIONE N.: 4  
DIST.PROG.: 60,000



QUOTE TERRENO	853.67	854.00	854.40	855.00	856.00	856.35	857.00	859.00	859.67	860.00	860.00	860.00	860.00
DIST.PARZ. TERRENO	1.74	3.22	3.72	4.87	1.59	2.73	6.78	2.52	1.51	1.51	1.51	1.51	1.51
QUOTE PROGETTO													
DIST.PARZ. PROGETTO													
DISTANZE PROGETTO													

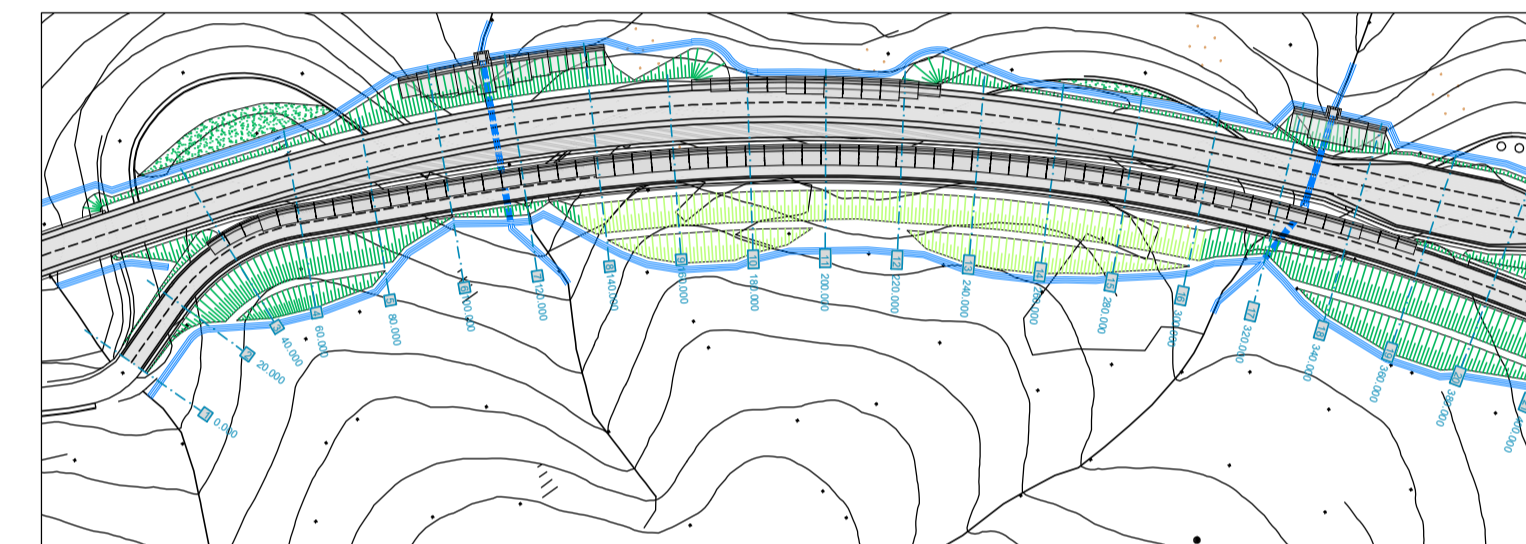
RETTIFICA N.2 ATTUALE S.S. 389  
MURO 10 - SEZIONE TIPO A5

SEZIONE N.: 5  
DIST.PROG.: 80,000



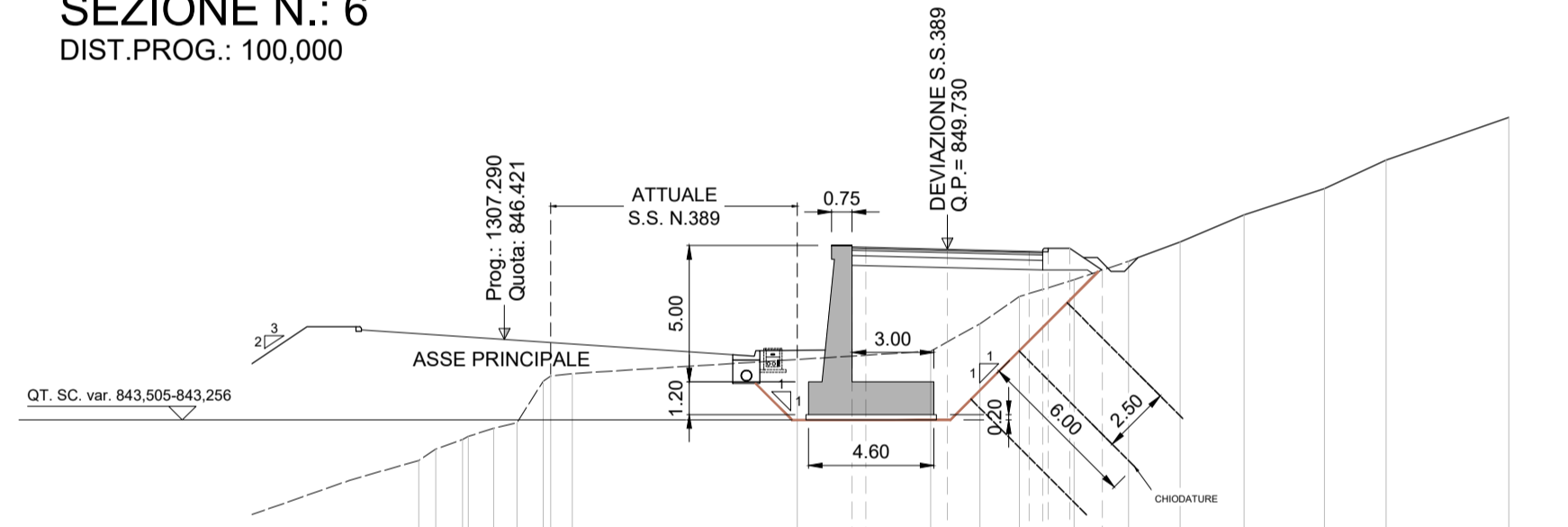
QUOTE TERRENO	846.18	846.61	847.46	848.00	849.00	849.00	849.00	849.00	849.00	849.00	849.00	849.00	849.00
DIST.PARZ. TERRENO	2.26	1.88	1.84	2.18	3.46	1.89	1.12	4.05	1.14	1.33	1.33	1.33	1.33
QUOTE PROGETTO													
DIST.PARZ. PROGETTO													
DISTANZE PROGETTO													

PIANTA CHIAVE  
scala 1:2000



RETTIFICA N.2 ATTUALE S.S. 389  
MURO 10 - SEZIONE TIPO A5

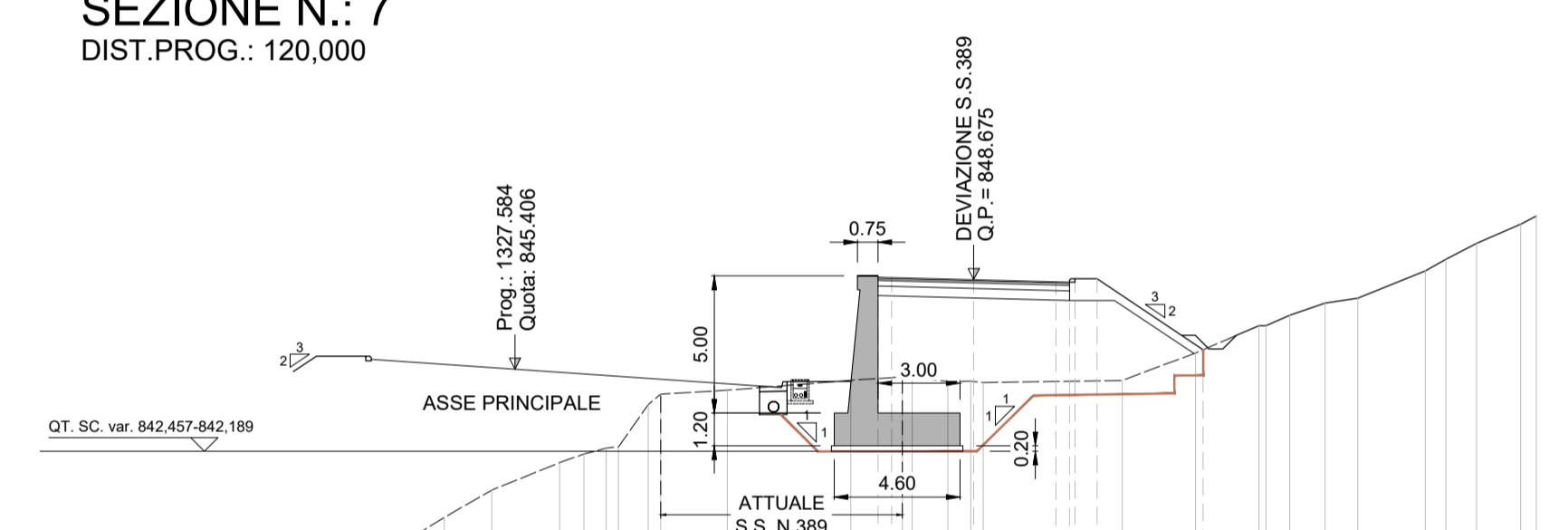
SEZIONE N.: 6  
DIST.PROG.: 100,000



QUOTE TERRENO	846.29	846.25	846.16	846.00	845.99	845.94	845.82	845.75	845.66	845.57	845.48	845.39	845.30
DIST.PARZ. TERRENO	0.63	0.38	0.33	0.38	13.17	0.38	0.38	0.38	0.38	0.38	0.38	0.38	0.38
QUOTE PROGETTO													
DIST.PARZ. PROGETTO													
DISTANZE PROGETTO													

RETTIFICA N.2 ATTUALE S.S. 389  
MURO 10 - SEZIONE TIPO A5

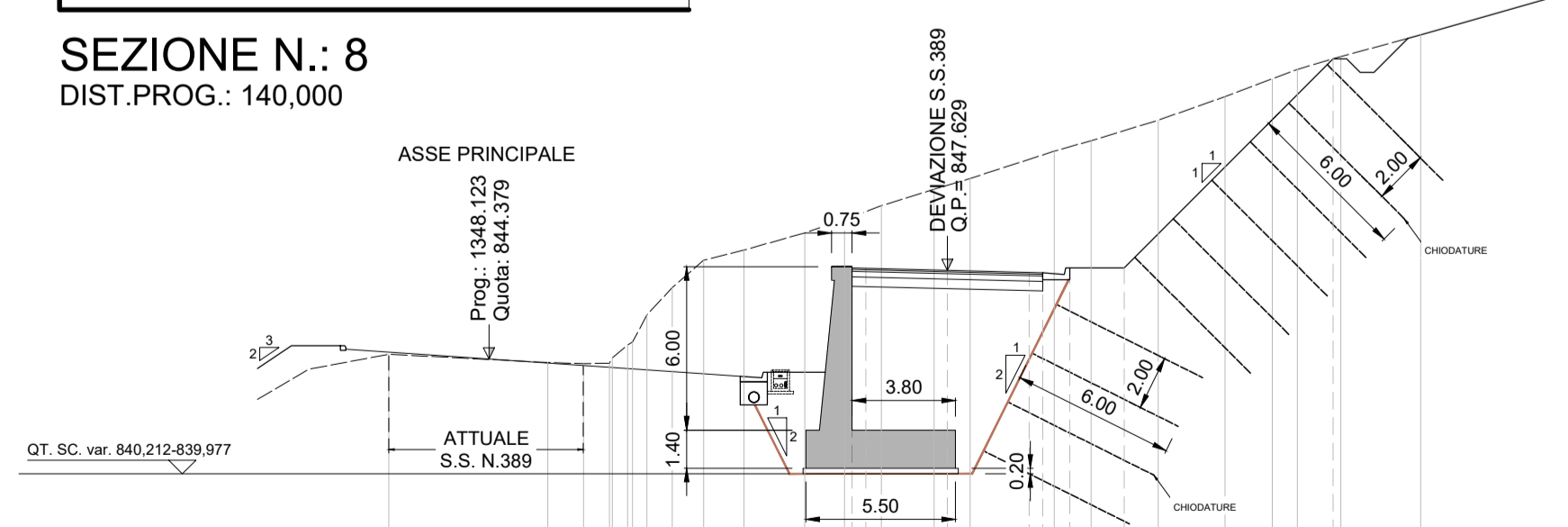
SEZIONE N.: 7  
DIST.PROG.: 120,000



QUOTE TERRENO	838.00	840.00	841.00	842.00	843.00	844.00	845.00	846.00	847.00	848.00	849.00	850.00	851.00
DIST.PARZ. TERRENO	1.00	1.74	2.48	3.22	3.96	4.70	5.44	6.18	6.92	7.66	8.40	9.14	9.88
QUOTE PROGETTO													
DIST.PARZ. PROGETTO													
DISTANZE PROGETTO													

RETTIFICA N.2 ATTUALE S.S. 389  
MURO 10 - SEZIONE TIPO A6

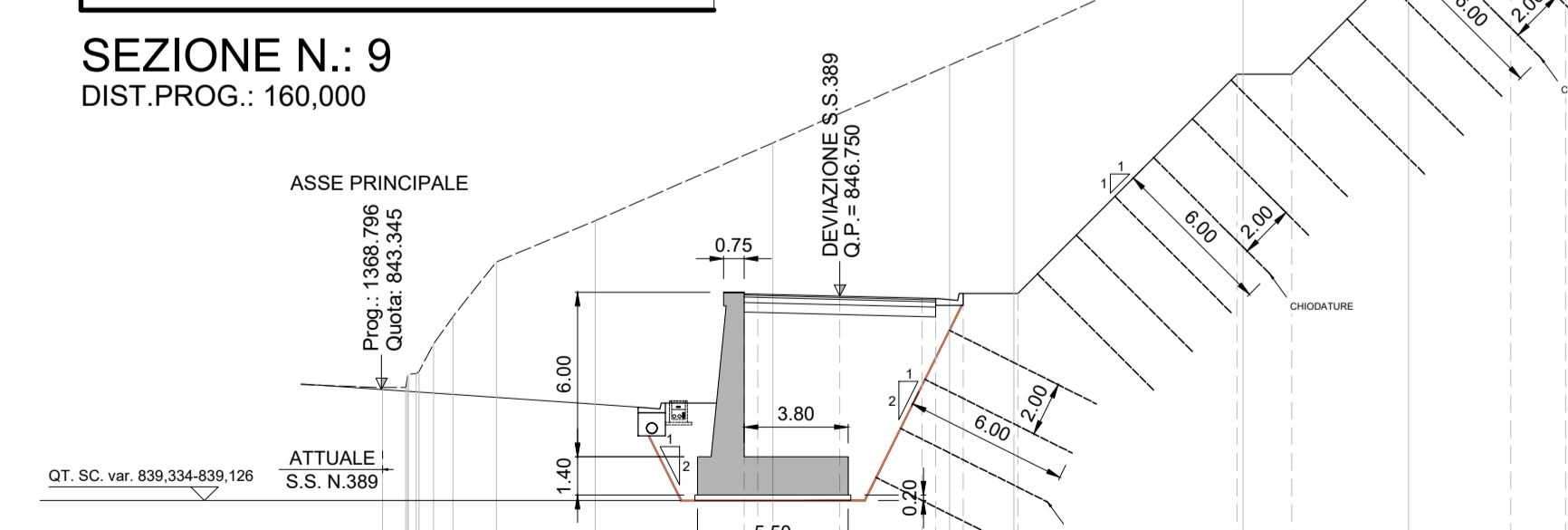
SEZIONE N.: 8  
DIST.PROG.: 140,000



QUOTE TERRENO	844.05	844.25	844.21	844.22	844.00	843.99	843.99	843.99	843.99	843.99	843.99	843.99	843.99
DIST.PARZ. TERRENO	5.84	1.31	0.56	0.33	0.33	0.33	0.33	0.33	0.33	0.33	0.33	0.33	0.33
QUOTE PROGETTO													
DIST.PARZ. PROGETTO													
DISTANZE PROGETTO													

RETTIFICA N.2 ATTUALE S.S. 389  
MURO 10 - SEZIONE TIPO A6

SEZIONE N.: 9  
DIST.PROG.: 160,000



QUOTE TERRENO	843.41	843.41	843.41	843.41	843.41	843.41	843.41	843.41	843.41	843.41	843.41	843.41	843.41
DIST.PARZ. TERRENO	1.61	3.61	6.48	2.45	4.00	2.36	8.36	6.05	8.00	8.00	8.00	8.00	8.00
QUOTE PROGETTO													
DIST.PARZ. PROGETTO													
DISTANZE PROGETTO													

**Sanas** GRUPPO FS ITALIANE  
**ANAS S.p.A.** Direzione Progettazione e Realizzazione Lavori

**S.S. 389 TRONCO VILLANOVA - LANUSEI - TORTOLI**  
**LOTTO BIVIO VILLAGRANDE - SVINCOLO DI ARZANA**  
DAL Km 51+100,00 DELLA S.S. 389 VAR AL Km 177+930,00 DELLA S.S. 389

PROGETTO DEFINITIVO COD. CA22

PROGETTAZIONE: ANAS - DIREZIONE PROGETTAZIONE E REALIZZAZIONE LAVORI

PROGETTISTA E RESPONSABILE INTEGRATORE PRESTAZIONI SPECIALISTICHE  
Ing. M. RASIMELLI  
Ordine Ingegneri Provincia di Perugia n° 4632

GRUPPO DI PROGETTAZIONE  
Ing. D. BONADIES Ing. M. PROCACCI  
Ing. P. LOSPENNATO Ing. R. CERQUIGLIANI  
Ing. S. PELLEGRINI Ing. M. CARAFFINI  
Ing. A. PULLI Geom. M. BINAGLIA  
Ing. M. MARELLI  
Ing. A. LUCIA

MANDATARIA  
**rpa** **INTEC** **INTEC**  
MANDATARIA

IL RESPONSABILE DEL S.I.A.  
Arch. E. RASIMELLI

IL GEOLOGO  
Dott. S. PIAZZOLI

COORDINATORE PER LA SICUREZZA IN FASE DI PROGETTAZIONE  
Ing. L. IOVINE

VISTO: IL RESP. DEL PROCEDIMENTO  
Ing. F. RUGGIERI

IL GRUPPO DI PROGETTAZIONE:  
**PINI** PINI SWISS ENGINEERS SA  
SWISS  
MANDANTE  
**PINI** PINI SWISS ENGINEERS Srl  
ITALIA  
MANDANTE

OPERE D'ARTE MINORI  
MURI DI SOSTEGNO  
MURO M10 - SEZIONI 1/2

CODICE PROGETTO	PROGETTO	LV. PROG.	N. PROG.	NOME FILE	REVISIONE	SCALA
DPCA22	D	2002		T00_OS10_STR_PS05-06_A-1	A	1:200
D						
C						
B						
A	PRIMA EMISSIONE					
REV.	DESCRIZIONE					
		AGOSTO 2020	BENZONI	POLLI	RASIMELLI	
		DATA	REDATTO	VERIFICATO	APPROVATO	