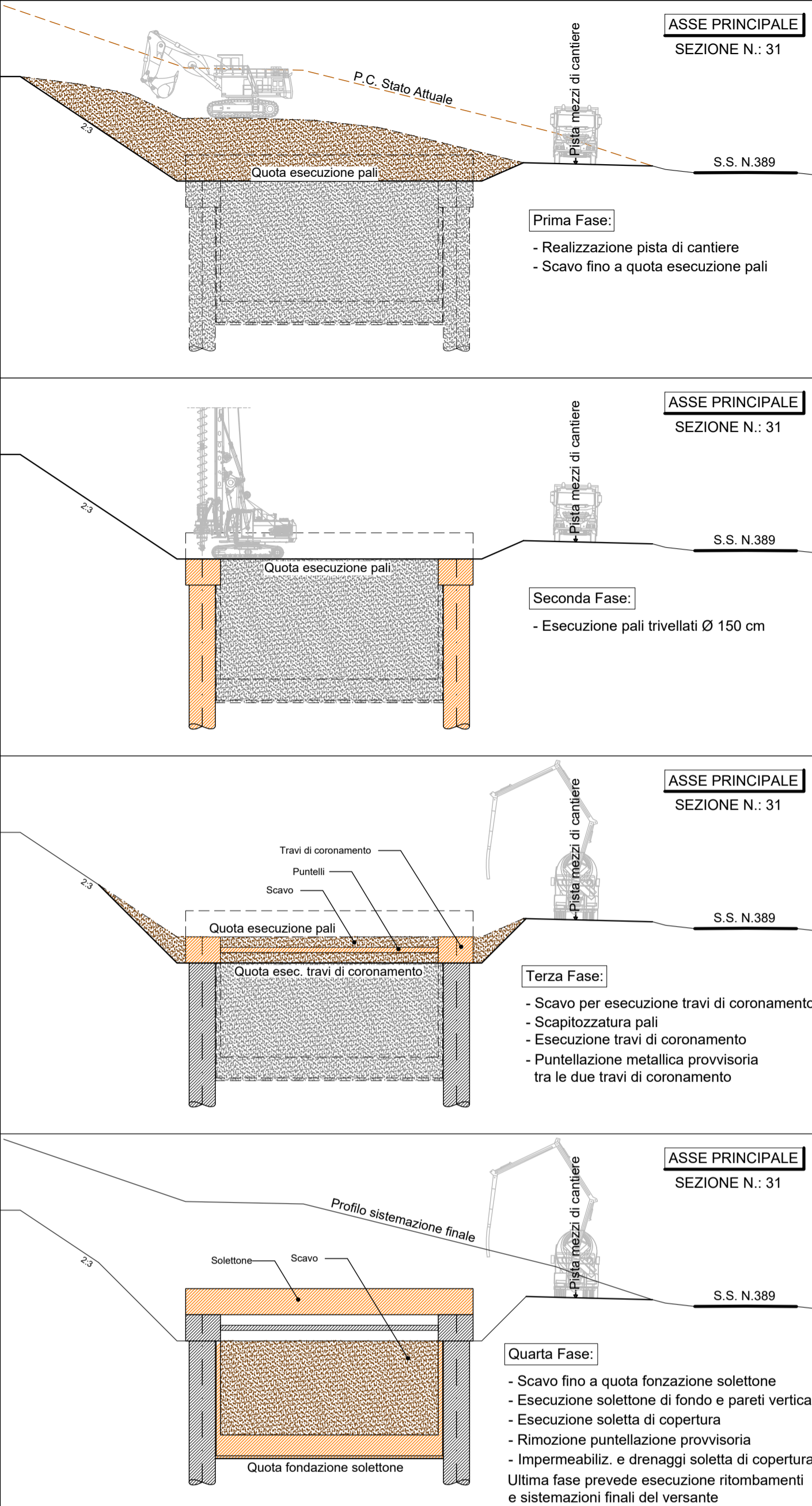
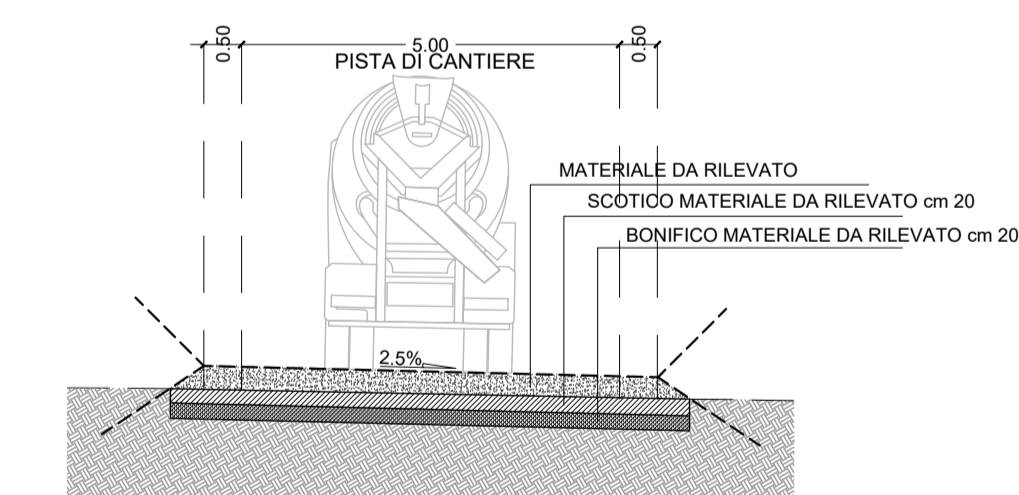


FASI REALIZZATIVE

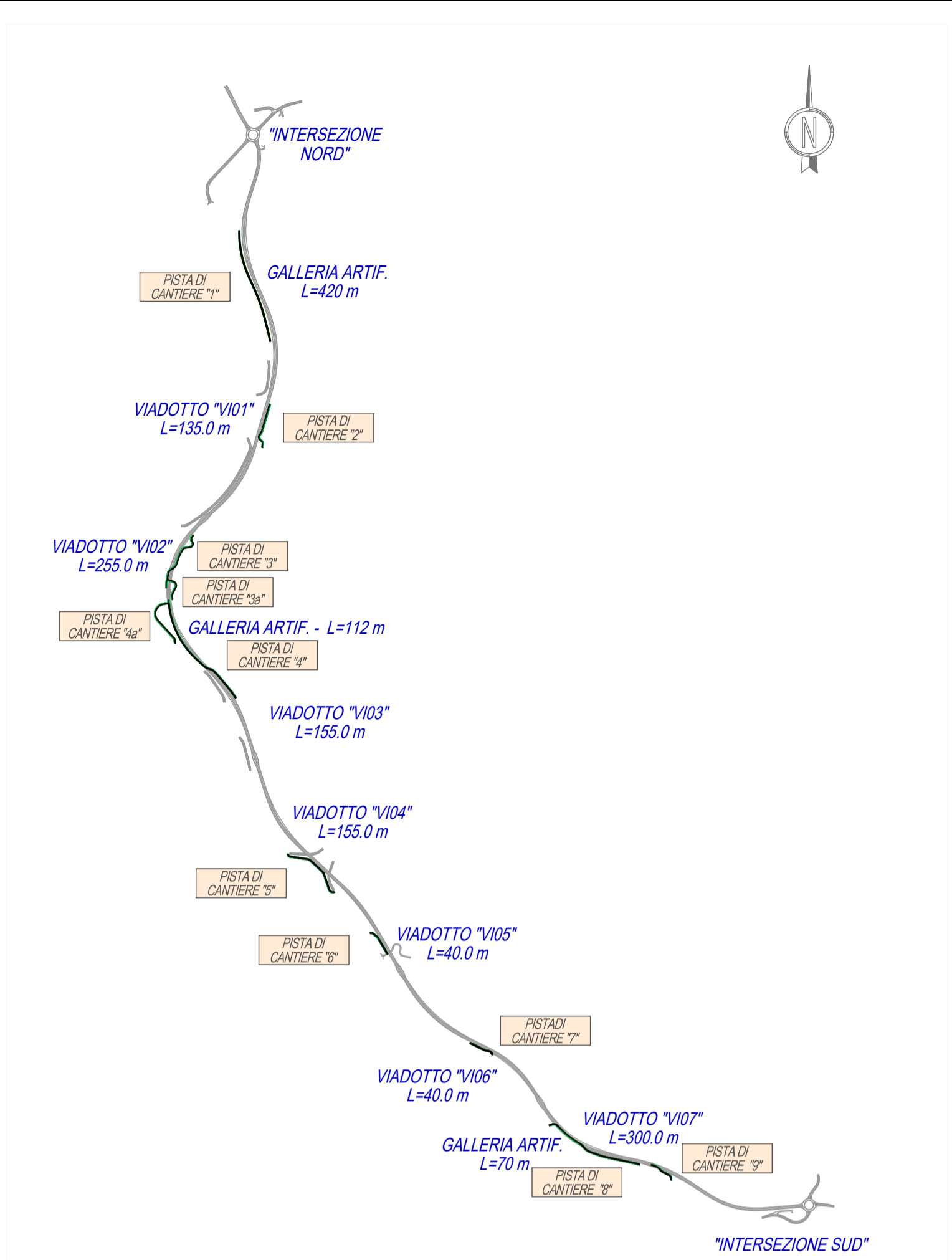
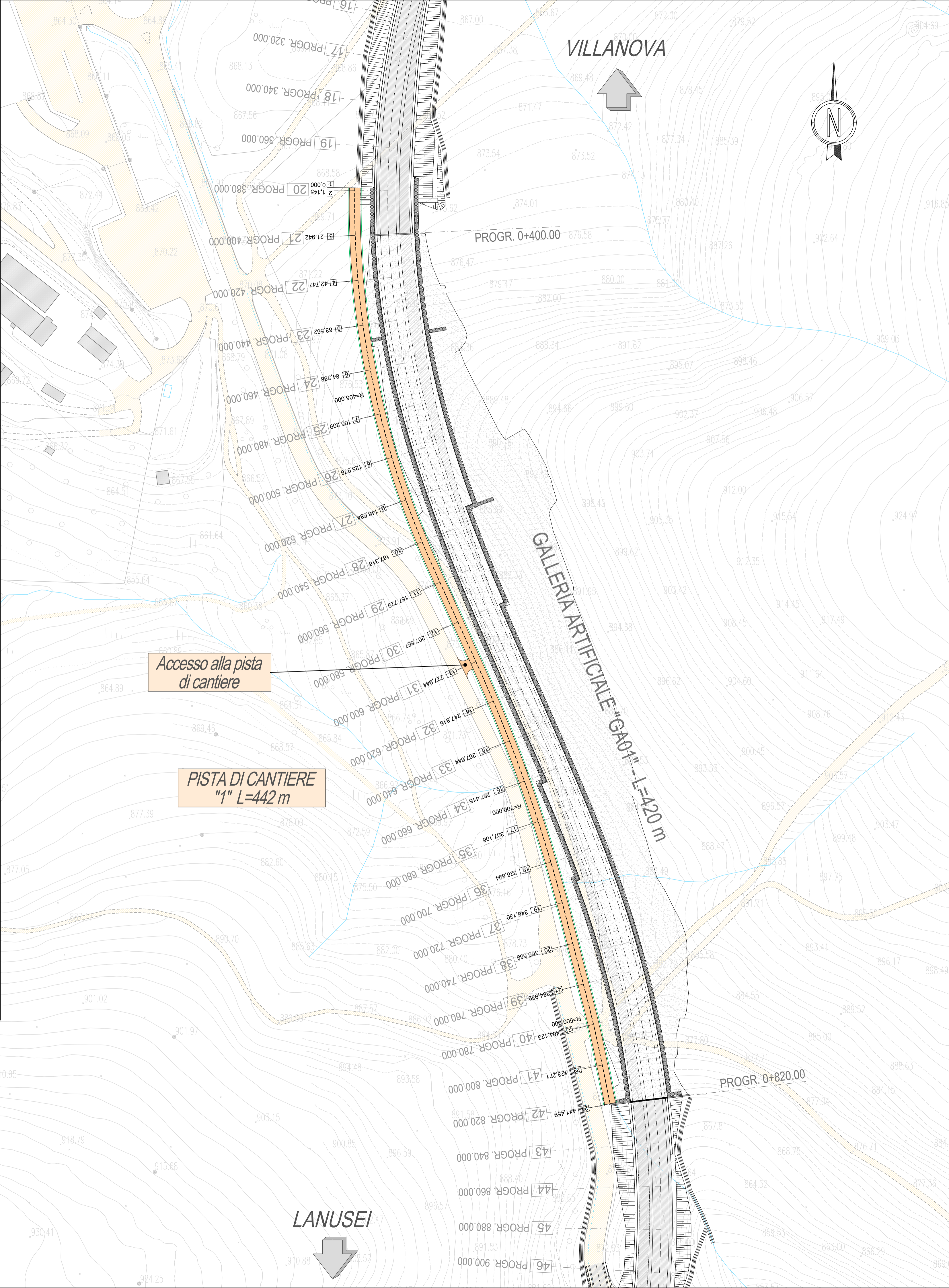


SEZIONE TIPO PISTA DI CANTIERE



LAVORAZIONE DELLA PISTA DI CANTIERE

1) Scotico di 20 cm seguito da bonifica del terreno di 20 cm.



QUADRO DI UNIONE



ANAS S.p.A.

Direzione Progettazione e Realizzazione Lavori

S.S. 389 TRONCO VILLANOVA – LANUSEI - TORTOLÌ
LOTTO BIVIO VILLAGRANDE - SVINCOLO DI ARZANA
 DAL Km 51+100,00 DELLA S.S. 389 VAR AL Km 177+930,00 DELLA S.S. 389

PROGETTO DEFINITIVO COD. CA22

PROGETTAZIONE: ANAS - DIREZIONE PROGETTAZIONE E REALIZZAZIONE LAVORI

PROGETTISTA E RESPONSABILE INTEGRATORE PRESTAZIONI SPECIALISTICHE

Ing. M. RASIMELLI

Ordine Ingegneri Provincia di Perugia n° 4532

GRUPPO DI PROGETTAZIONE

Ing. D. BONADIES Ing. M. PROCACCI
 Ing. P. LOSPENNATO Ing. R. CERQUIGLIANI
 Ing. S. PELLEGRINI Ing. M. CARAFFINI
 Ing. A. PULLI Geom. M. BINAGLIA
 Ing. M. MARELLI
 Ing. A. LUCIA

IL RESPONSABILE DEL S.I.A.

Arch. E. RASIMELLI

IL GEOLOGO

Dott. S. PIAZZOLI

COORDINATORE PER LA SICUREZZA IN FASE DI PROGETTAZIONE

Ing. L. IOVINE

VISTO: IL RESP. DEL PROCEDIMENTO

Ing. F. RUGGIERI

IL GRUPPO DI PROGETTAZIONE:



MANDATARIA

PINI PINI SWISS ENGINEERS SA

SWISS MANDANTE

PINI PINI SWISS ENGINEERS SI

ITALIA MANDANTE

PROTOCOLLO _____ DATA: _____

DEMOLIZIONI, PISTE DI CANTIERE E FASI COSTRUTTIVE

PLANIMETRIA E PARTICOLARI SEZIONI

PISTA 1

CODICE PROGETTO		NOME FILE		REVISIONE	
PROGETTO	LV. PROG. N. PROG.	T00_CA01_CAN_PP01_A			
D	2002	T00CA01CANPP01		A	1:1.000
D					
C					
B					
A	PRIMA EMISSIONE	SETTEMBRE 2020	PONZO	LOSPENNATO	RASIMELLI
REV.	DESCRIZIONE	DATA	REDATTO	VERIFICATO	APPROVATO