

S.S. 389 TRONCO VILLANOVA – LANUSEI - TORTOLI LOTTO BIVIO VILLAGRANDE - SVINCOLO DI ARZANA DAL Km 51+100,00 DELLA S.S. 389 VAR AL Km 177+930,00 DELLA S.S. 389

PROGETTO DEFINITIVO

COD. CA22

PROGETTAZIONE: ANAS - DIREZIONE PROGETTAZIONE E REALIZZAZIONE LAVORI

PROGETTISTA E RESPONSABILE INTEGRATORE PRESTAZIONI SPECIALISTICHE

Ing. M. RASIMELLI
Ordine Ingegneri Provincia di Perugia n° A632

GRUPPO DI PROGETTAZIONE

Ing. D. BONADIES Ing. M. PROCACCI
Ing. P. LOSPENNATO Ing. R. CERQUIGLINI
Ing. S. PELLEGRINI Ing. M. CARAFFINI
Ing. A. POLLI Geom. M. BINAGLIA
Ing. M. MARELLI
Ing. A. LUCIA

IL RESPONSABILE DEL S.I.A.

Arch. E. RASIMELLI

IL GEOLOGO

Dott. S. PIAZZOLI

COORDINATORE PER LA SICUREZZA IN FASE DI PROGETTAZIONE

Ing. L. IOVINE

VISTO: IL RESP. DEL PROCEDIMENTO

Ing. F. RUGGIERI

PROTOCOLLO

DATA:

IL GRUPPO DI PROGETTAZIONE:



MANDATARIA



MANDANTE



MANDANTE

DEMOLIZIONI, PISTE DI CANTIERE E FASI COSTRUTTIVE

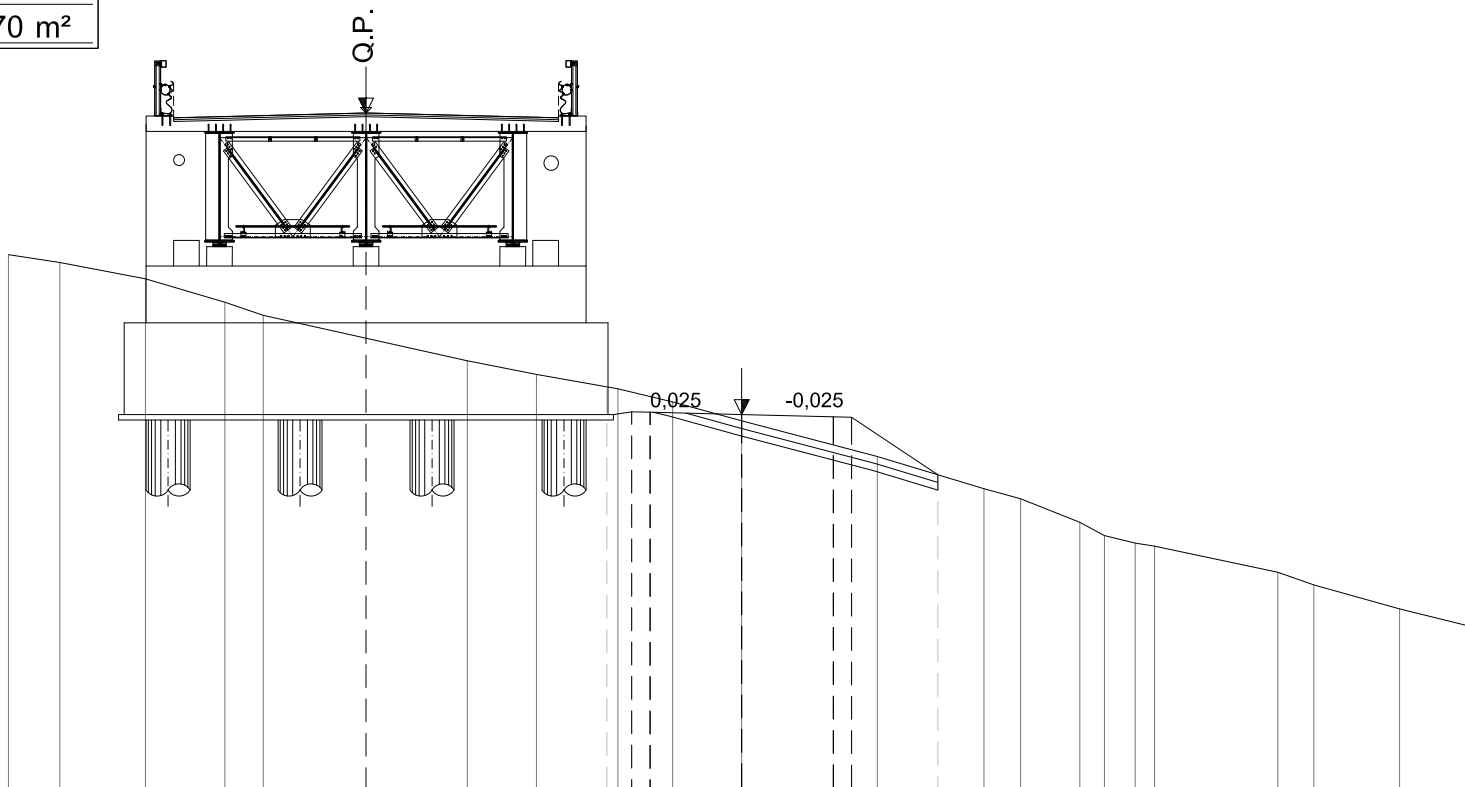
SEZIONI TRASVERSALI PISTA 2

CODICE PROGETTO		NOME FILE		REVISIONE	
PROGETTO LIV. PROG. N. PROG.		T00_CA02_CAN_SZ02_A			
D	P	C	A	2	2
CODICE ELAB.		T00 CA02 CAN SZ02		A	1:200
D					
C					
B					
A	PRIMA EMISSIONE	SETTEMBRE 2020	PONZO	LOSPENNATO	RASIMELLI
REV.	DESCRIZIONE	DATA	REDATTO	VERIFICATO	APPROVATO

AREE

SCAVO TERR. VEG.	2.00 ml
SCOTICO	6.30 ml
BONIFICO	1.50 m ²
SCAVO	0.30 m ²
RILEVATO	2.70 m ²

SEZIONE N.: 3
 QT. PROGETTO: 843,300
 DIST.PROG.: 40,000



SCALA 1:200

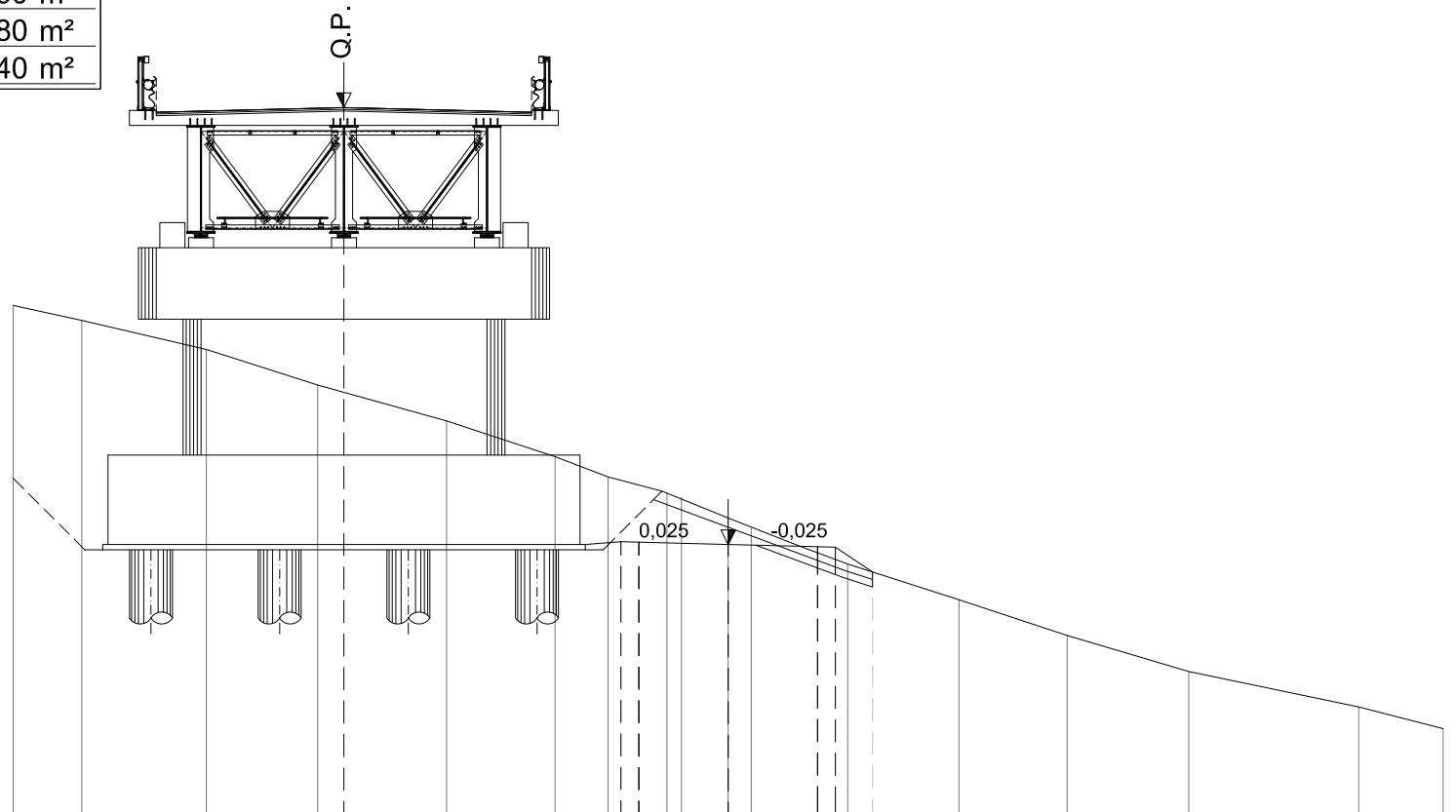
QT.RIF. 833,000

QUOTE TERRENO	847,66	847,45	847,00	846,37	846,01	844,77	844,40	844,00	843,65	843,13	842,16	841,28	841,00	840,36	840,00	839,79	839,71	839,00	838,65	838,00	837,49	
DIST.PARZ. TERRENO	1,40	2,34	2,17	1,05	5,57	1,89	2,22	1,49	1,88	3,70	2,91	1,00	1,62	0,67	0,84	0,53	3,36	0,98	2,34	2,05		
QUOTE PROGETTO			851,19			851,52		851,59	843,37	843,36	843,30	843,24	843,22									
DIST.PARZ.PROGETTO				6,62		6,62		0,63	0,50	2,50	2,50		0,50									
DISTANZE PROGETTO			-16,869			-10,247		-3,625	-3,000	-2,500	-0,000		-2,500	-3,000								

AREE

SCAVO TERR. VEG.	4.20 ml
SCOTICO	2.20 ml
BONIFICO	0.60 m ²
SCAVO	2.80 m ²
RILEVATO	0.40 m ²

SEZIONE N.: 5
 QT. PROGETTO: 841,545
 DIST.PROG.: 80,000



SCALA 1:200

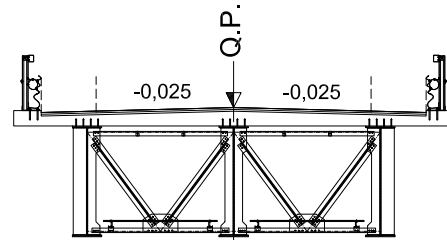
QT.RIF. 834,000

QUOTE TERRENO	1,92	848,23	847,81	847,00	846,01	845,00	844,00	843,44	843,00	842,86	842,28	842,00	841,00	840,00	839,00	837,99	837,00	836,39
DIST.PARZ. TERRENO	1,92	3,49	3,11	3,61	3,03	1,49	1,65	1,31	0,64	2,70	3,11	3,02	3,40	4,75	2,36			
QUOTE PROGETTO			853,64	853,77	853,64	841,62	841,61	841,55	841,48	841,47								
DIST.PARZ.PROGETTO			5,25	5,25	2,50	0,50	2,50	2,50	0,50									
DISTANZE PROGETTO			-16,000	-10,750	-5,500	-3,000	-2,500	-0,000	-2,500	-3,000								

AREE

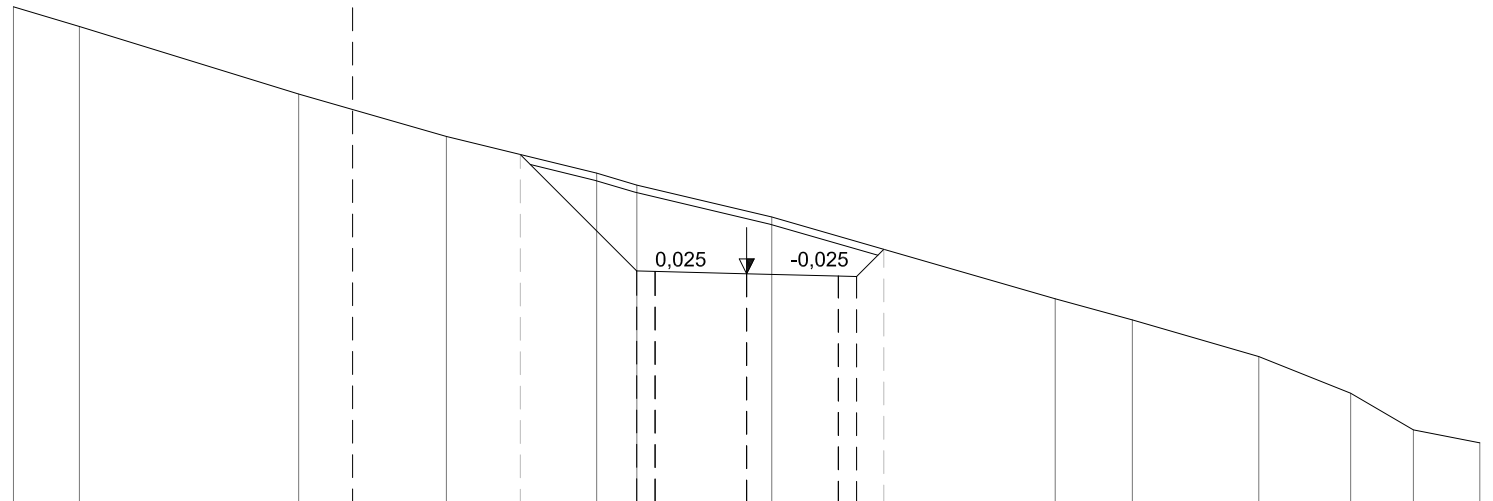
SCAVO TERR. VEG.	10.20 ml
SCOTICO	0.00 ml
BONIFICO	0.00 m ²
SCAVO	12.20 m ²
RILEVATO	0.00 m ²

SEZIONE N.: 6
 QT. PROGETTO: 840,257
 DIST.PROG.: 100,000



SCALA 1:200

QT.RIF. 834,000

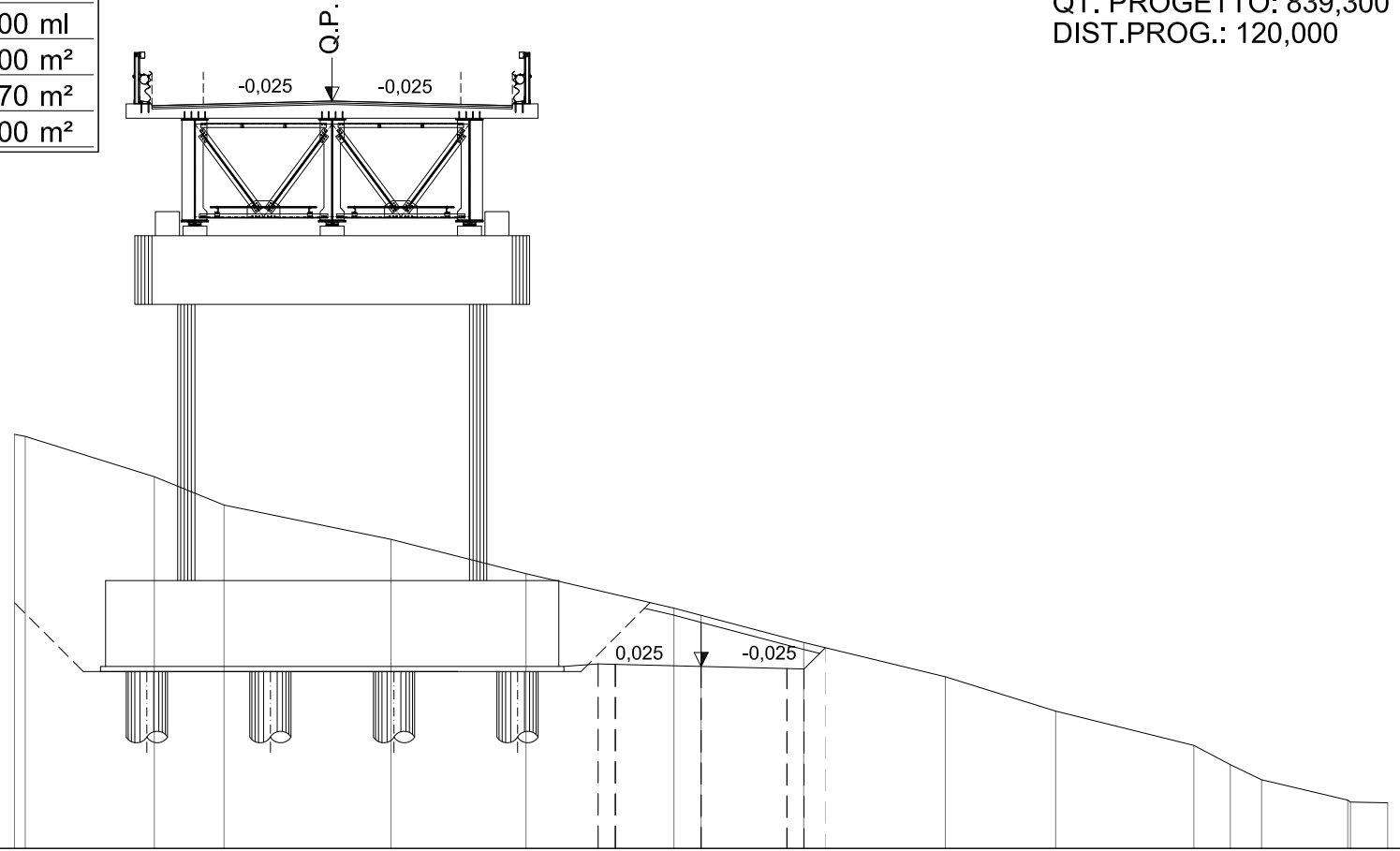


QUOTE TERRENO	847,54	847,00		845,16	844,00	843,00	842,67	841,97	841,80		839,57	839,00	838,00	837,00	836,00	835,65
DIST.PARZ. TERRENO	1,80	5,98	4,03	4,10	1,10	3,00	0,68	7,74	2,10	3,45	2,51	1,71	1,81			
QUOTE PROGETTO		854,64	854,77	854,64	840,33	840,32	840,26	840,19	840,18							
DIST.PARZ.PROGETTO		5,25	5,25	2,50	0,50	2,50	2,50	0,50	3,000							
DISTANZE PROGETTO		-16,000	-10,750	-5,500	-3,000	-2,500	-0,000	-2,500	-3,000							

AREE

SCAVO TERR. VEG.	5.40 ml
SCOTICO	0.00 ml
BONIFICO	0.00 m ²
SCAVO	6.70 m ²
RILEVATO	0.00 m ²

SEZIONE N.: 7
 QT. PROGETTO: 839,300
 DIST.PROG.: 120,000



SCALA 1:200

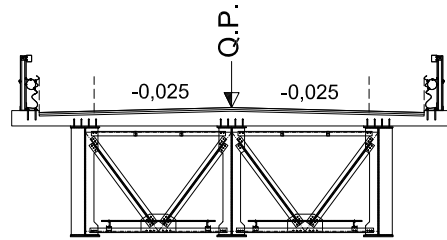
QT.RIF. 834,000

QUOTE TERRENO	846,06	846,00	844,83	844,00	843,00	842,00	841,00	840,79	840,00	839,00	838,00	837,00	836,44	836,00	835,40	835,35	835,33
DIST.PARZ. TERRENO	3,76	2,09	4,86	3,93	4,31	0,79	2,99	4,13	3,22	4,02	1,06	0,91	2,51	1,08			
QUOTE PROGETTO		855,64	855,77	855,64	839,37	839,36	839,30	839,24	839,22								
DIST.PARZ.PROGETTO		5,25	5,25	2,50	0,50	2,50	2,50	0,50									
DISTANZE PROGETTO		-16,000	-10,750	-5,500	-3,000	-2,500	-0,000	-2,500	-3,000								

AREE

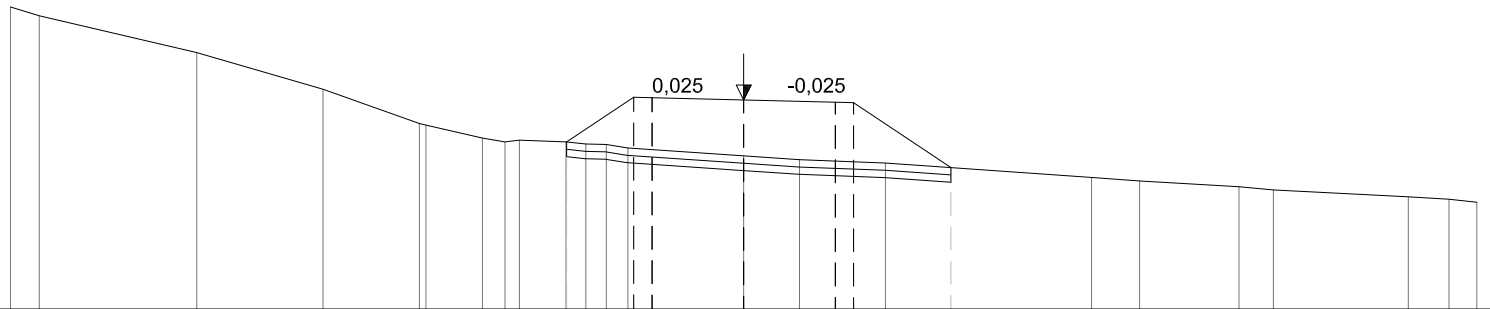
SCAVO TERR. VEG.	0.00 ml
SCOTICO	10.50 ml
BONIFICO	2.10 m ²
SCAVO	0.00 m ²
RILEVATO	12.50 m ²

SEZIONE N.: 8
 QT. PROGETTO: 841,705
 DIST.PROG.: 140,000



SCALA 1:200

QT.RIF. 836,000

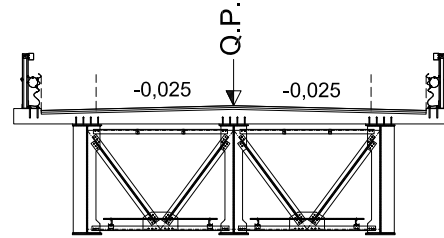


QUOTE TERRENO	844,24	844,00	843,00	842,00	841,07	841,02	840,67	840,56	840,50	840,49	840,39	840,18	840,08	839,99	839,59	839,50	839,34	839,25	839,07	839,00	838,91
DIST.PARZ. TERRENO	0,79	4,29	3,45	2,63	1,54	0,62	1,27	0,54	0,56	0,59	3,16	1,52	2,34	5,63	1,31	2,71	0,94	3,68	1,11	0,76	838,91
QUOTE PROGETTO			856,64	856,77			856,64		841,78	841,77		841,70		841,64	841,63						
DIST.PARZ.PROGETTO			5,25	5,25			2,50		0,50	2,50		2,50		0,50	2,50						
DISTANZE PROGETTO			-16,000	-10,750			-5,500		-3,000	-2,500		-0,000		-2,500	-3,000						

AREE

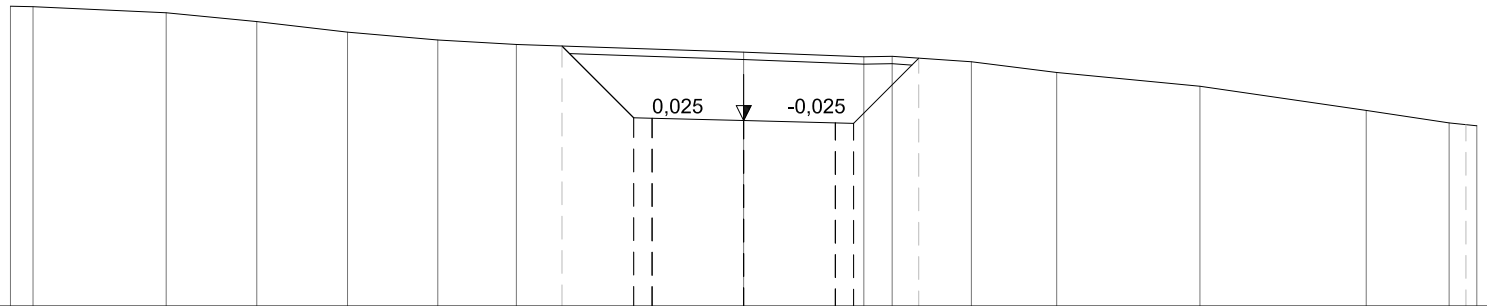
SCAVO TERR. VEG.	9.35 ml
SCOTICO	0.00 ml
BONIFICO	0.00 m ²
SCAVO	12.80 m ²
RILEVATO	0.00 m ²

SEZIONE N.: 9
 QT. PROGETTO: 845,062
 DIST.PROG.: 160,000



SCALA 1:200

QT.RIF. 840,000

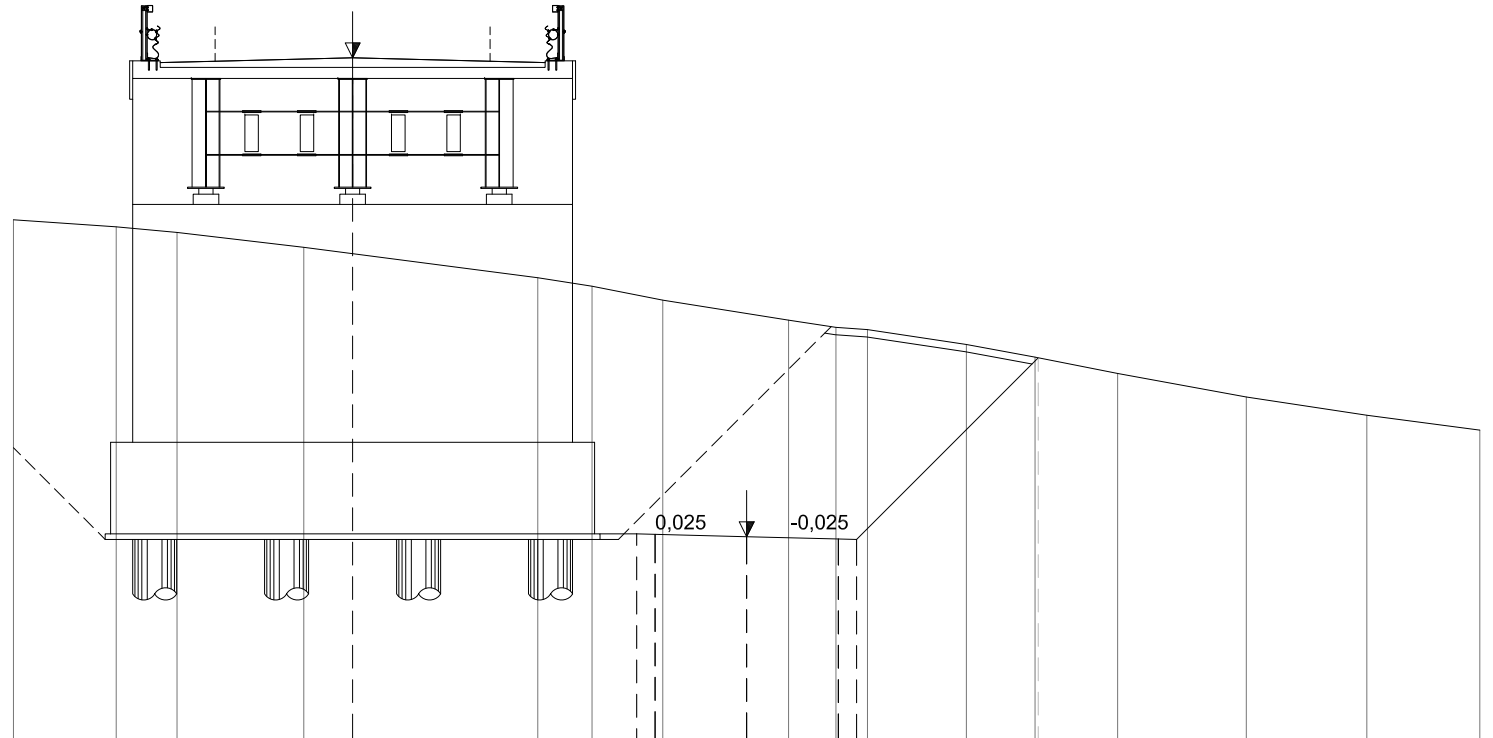


QUOTE TERRENO	848,18	848,17	848,00	847,76	847,47	847,26	847,14	846,93	846,80	846,81	846,67	846,37	846,00	845,34	845,00	844,92
DIST.PARZ. TERRENO	0,61	3,63	2,47	2,48	2,46	2,14	6,20	3,28	0,77	2,16	2,33	3,91	4,54	2,26	0,75	
QUOTE PROGETTO			857,64		857,77		857,64		845,14	845,12		845,06		845,00	844,99	
DIST.PARZ.PROGETTO			5,25		5,25		2,50		0,50	2,50		2,50		0,50	3,000	
DISTANZE PROGETTO			-16,000		-10,750		-5,500		-3,000	-2,500		-0,000		-2,500	-3,000	

AREE

SCAVO TERR. VEG.	5.70 ml
SCOTICO	0.00 ml
BONIFICO	0.00 m ²
SCAVO	33.40 m ²
RILEVATO	0.00 m ²

SEZIONE N.: 10
 QT. PROGETTO: 845,550
 DIST.PROG.: 177,286



SCALA 1:200

QT.RIF. 840,000

QUOTE TERRENO	854,20	854,00	853,85	853,44	852,61	852,38	852,00	851,64	851,46	851,26	851,20	850,79	850,45	850,00	849,36	848,86	848,46
DIST.PARZ. TERRENO	2,80	1,66	3,46	6,38	1,48	1,93	2,29	1,14	1,29	0,86	2,70	1,87	2,26	3,51	3,29	3,08	
QUOTE PROGETTO		858,48	858,61	858,48	845,62	845,61	845,55	845,49	845,47								
DIST.PARZ.PROGETTO		5,25	5,25	2,50	0,50	2,50	2,50	0,50	2,50								
DISTANZE PROGETTO		-16,000	-10,750	-5,500	-3,000	-2,500	-0,000	-2,500	-3,000								