

S.S. 389 TRONCO VILLANOVA – LANUSEI - TORTOLI LOTTO BIVIO VILLAGRANDE - SVINCOLO DI ARZANA DAL Km 51+100,00 DELLA S.S. 389 VAR AL Km 177+930,00 DELLA S.S. 389

PROGETTO DEFINITIVO

COD. CA22

PROGETTAZIONE: ANAS - DIREZIONE PROGETTAZIONE E REALIZZAZIONE LAVORI

PROGETTISTA E RESPONSABILE INTEGRATORE PRESTAZIONI SPECIALISTICHE

Ing. M. RASIMELLI
Ordine Ingegneri Provincia di Perugia n° A632

GRUPPO DI PROGETTAZIONE

Ing. D. BONADIES Ing. M. PROCACCI
Ing. P. LOSPENNATO Ing. R. CERQUIGLINI
Ing. S. PELLEGRINI Ing. M. CARAFFINI
Ing. A. POLLI Geom. M. BINAGLIA
Ing. M. MARELLI
Ing. A. LUCIA

IL RESPONSABILE DEL S.I.A.

Arch. E. RASIMELLI

IL GEOLOGO

Dott. S. PIAZZOLI

COORDINATORE PER LA SICUREZZA IN FASE DI PROGETTAZIONE

Ing. L. IOVINE

VISTO: IL RESP. DEL PROCEDIMENTO

Ing. F. RUGGIERI

PROTOCOLLO

DATA:

IL GRUPPO DI PROGETTAZIONE:



MANDATARIA



UNI ISO 9001:2008



UNI EN ISO 14001:2004



PINI
SWISS

PINI SWISS ENGINEERS SA

Via Besso 7 - 6900 Lugano - Svizzera

MANDANTE



PINI
ITALIA

PINI SWISS ENGINEERS Srl

Via Cavour 2 - 22074 Lomazzo (CO) - Italia

MANDANTE

DEMOLIZIONI, PISTE DI CANTIERE E FASI COSTRUTTIVE

SEZIONI TRASVERSALI PISTA 6 e 7

CODICE PROGETTO

PROGETTO LIV. PROG. N. PROG.

DPCA22 D 2002

NOME FILE

T00_CA06_CAN_SZ01_A

REVISIONE

CODICE
ELAB.

T00 CA06 CAN SZ01

A

1:200

D					
C					
B					
A	PRIMA EMISSIONE	SETTEMBRE 2020	PONZO	LOSPENNATO	RASIMELLI
REV.	DESCRIZIONE	DATA	REDATTO	VERIFICATO	APPROVATO

AREE

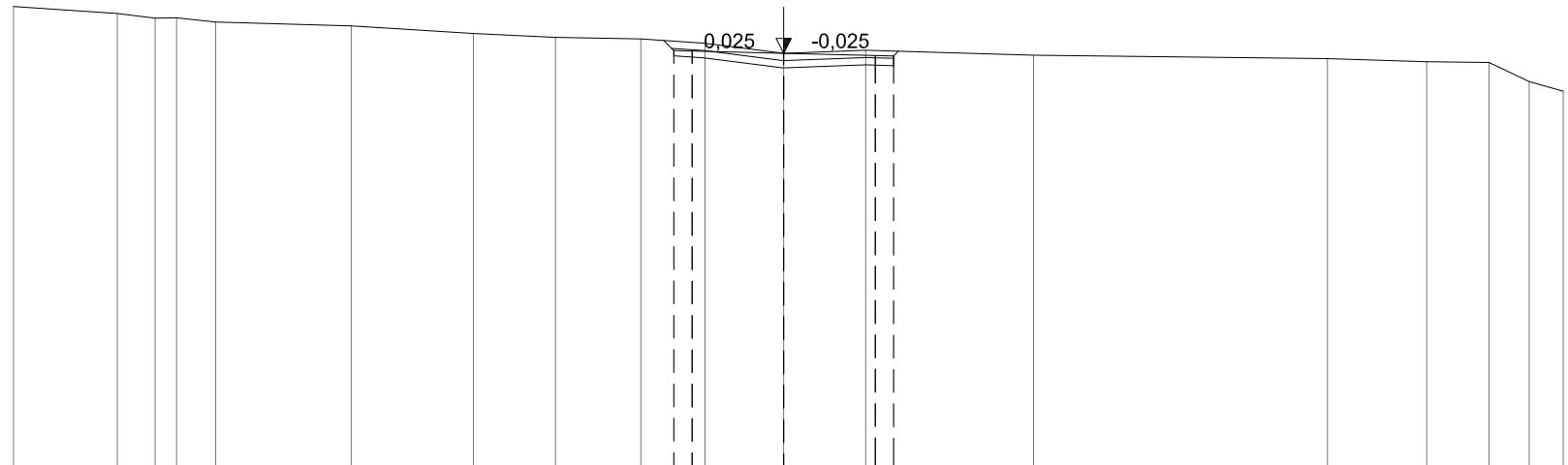
SCAVO TERR. VEG.	6.10 ml
SCOTICO	0.00 ml
BONIFICO	0.00 m ²
SCAVO	1.20 m ²
RILEVATO	0.00 m ²

SEZIONE N.: 1

QT. PROGETTO: 820,252

DIST.PROG.: 0,000

Pista di Cantiere '6'



SCALA 1:200

QT.RIF. 809,000

QUOTE TERRENO	821,34	821,21	821,22	821,11	821,00	820,79	820,69	820,64	820,53	820,25	820,05	820,34	820,20	820,11	820,02	820,00	819,48
DIST.PARZ. TERRENO	1,03	0,59	1,07	3,70	3,33	2,24	2,33	1,75	2,15	2,01	4,58	8,02	2,71	1,70	1,09		
QUOTE PROGETTO								820,33	820,31	820,25		820,19					
DIST.PARZ.PROGETTO								0,50	2,50	2,50		0,50					
DISTANZE PROGETTO								-3,000	-2,500	-0,000		-2,500		-3,000			

AREE

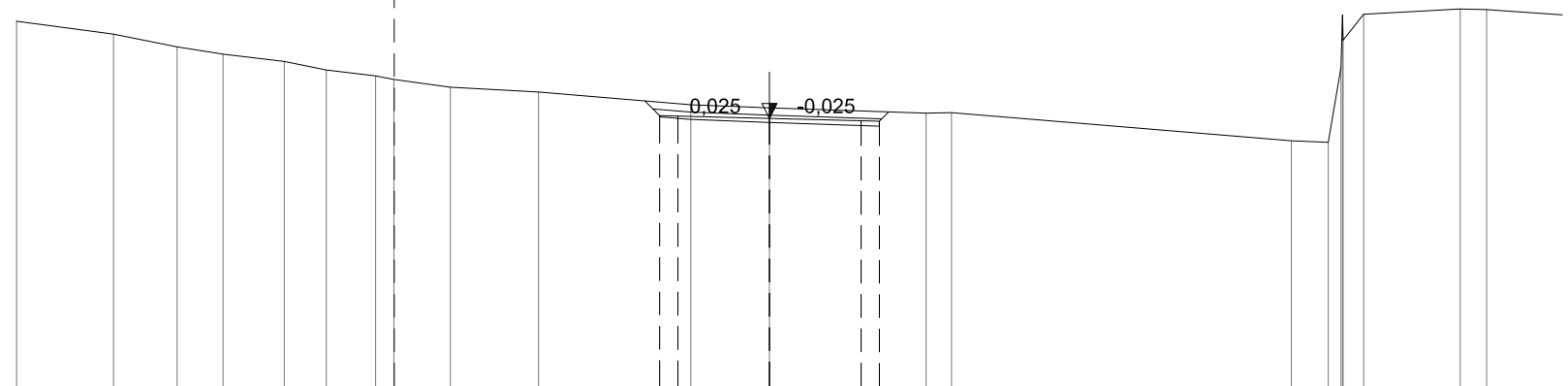
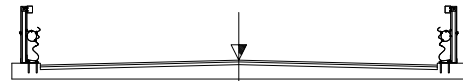
SCAVO TERR. VEG.	6.30 ml
SCOTICO	0.00 ml
BONIFICO	0.00 m ²
SCAVO	1.20 m ²
RILEVATO	0.00 m ²

SEZIONE N.: 4

QT. PROGETTO: 817,352

DIST.PROG.: 54,948

Pista di Cantiere '6'



SCALA 1:200

QT.RIF. 810,000

QUOTE TERRENO	820.00	819.65	819.30	819.11	818.90	818.67	818.51	818.41	818.20	818.07	817.72	817.64	817.50	817.51	816.74	816.70	820.19	820.34	820.32
DIST.PARZ. TERRENO	2.64	1.74	1.25	1.67	1.14	1.35	0.50	1.54	2.40	4.16	2.15	4.28	0.69	9.28	1.01	0.56	2.64	0.72	
QUOTE PROGETTO											817.43	817.41	817.35						
DIST.PARZ.PROGETTO											0.50	2.50	2.50	0.50					
DISTANZE PROGETTO											-3.000	-2.500	-0.000	-2.500	-3.000				

AREE

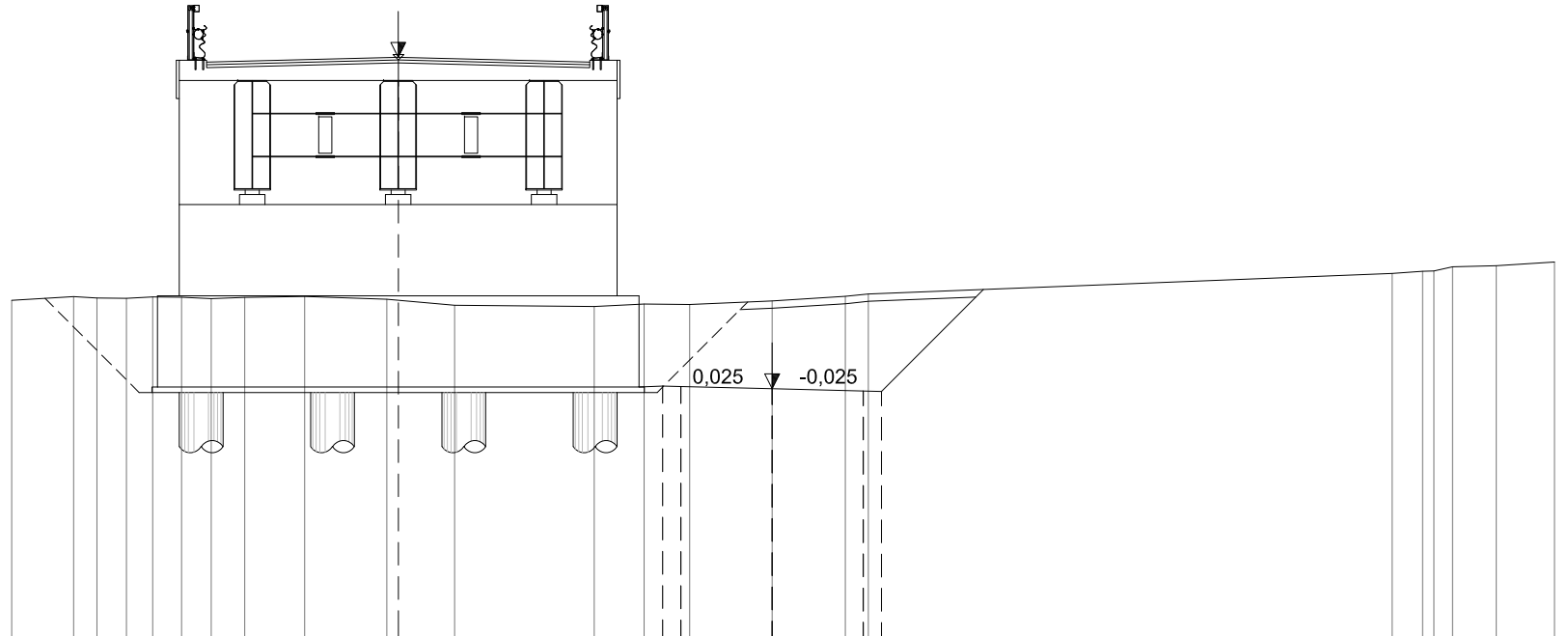
SCAVO TERR. VEG.	6.50 ml
SCOTICO	0.00 ml
BONIFICO	0.00 m ²
SCAVO	14.40 m ²
RILEVATO	0.00 m ²

SEZIONE N.: 5

QT. PROGETTO: 816,803

DIST.PROG.: 74,948

Pista di Cantiere '6'



SCALA 1:200

QT.RIF. 810,000

QUOTE TERRENO	819,33	819,29	819,28	819,32	819,31	819,27	819,31	819,33	819,25	819,09	819,06	819,12	819,11	819,21	819,33	819,40	819,96	820,02	820,14	820,17	
DIST.PARZ. TERRENO	0,64	0,81	0,72	0,79	0,81	0,92	1,64	2,25	1,86	3,83	1,37	1,25	2,26	2,01	0,63	14,36	0,84	0,51	1,20		
QUOTE PROGETTO												816,88	816,87	816,80	816,74	816,73					
DIST.PARZ.PROGETTO												0,50	2,50	2,50	0,50						
DISTANZE PROGETTO												-3,000	-2,500	-0,000	-2,500	-3,000					

AREE

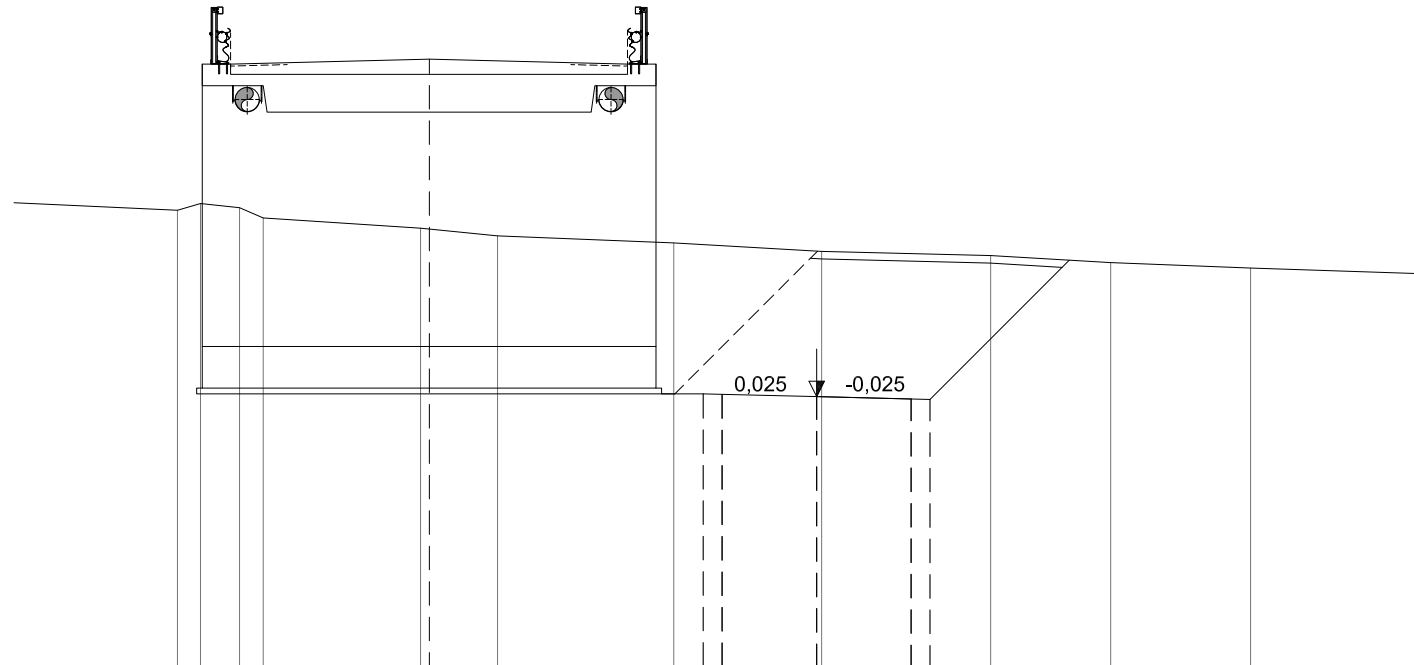
SCAVO TERR. VEG.	6.70 ml
SCOTICO	0.00 ml
BONIFICO	0.00 m ²
SCAVO	24.10 m ²
RILEVATO	0.00 m ²

SEZIONE N.: 7

QT. PROGETTO: 817,150

DIST.PROG.: 106,948

Pista di Cantiere '6'



SCALA 1:200

QT.RIF. 810,000

QUOTE TERRENO		822,08	822,26	822,15	821,88		821,60	821,40		821,21	821,00	820,99		820,88	820,69		820,55	
DIST.PARZ. TERRENO		0,61	1,03	0,63	4,16		2,04		4,66		3,78		4,47		3,18		3,70	
QUOTE PROGETTO											817,23	817,21		817,15			817,09	817,08
DIST.PARZ.PROGETTO											0,50	2,50		2,50			0,50	3,000
DISTANZE PROGETTO											-3,000	-2,500		-0,000			-2,500	-3,000

