

S.S. 389 TRONCO VILLANOVA – LANUSEI - TORTOLI LOTTO BIVIO VILLAGRANDE - SVINCOLO DI ARZANA DAL Km 51+100,00 DELLA S.S. 389 VAR AL Km 177+930,00 DELLA S.S. 389

PROGETTO DEFINITIVO

COD. CA22

PROGETTAZIONE: ANAS - DIREZIONE PROGETTAZIONE E REALIZZAZIONE LAVORI

PROGETTISTA E RESPONSABILE INTEGRATORE PRESTAZIONI SPECIALISTICHE

Ing. M. RASIMELLI
Ordine Ingegneri Provincia di Perugia n° A632

GRUPPO DI PROGETTAZIONE

Ing. D. BONADIES Ing. M. PROCACCI
Ing. P. LOSPENNATO Ing. R. CERQUIGLINI
Ing. S. PELLEGRINI Ing. M. CARAFFINI
Ing. A. POLLI Geom. M. BINAGLIA
Ing. M. MARELLI
Ing. A. LUCIA

IL RESPONSABILE DEL S.I.A.

Arch. E. RASIMELLI

IL GEOLOGO

Dott. S. PIAZZOLI

COORDINATORE PER LA SICUREZZA IN FASE DI PROGETTAZIONE

Ing. L. IOVINE

VISTO: IL RESP. DEL PROCEDIMENTO

Ing. F. RUGGIERI

PROTOCOLLO

DATA:

IL GRUPPO DI PROGETTAZIONE:



MANDATARIA



UNI ISO 9001:2008



UNI EN ISO 14001:2004

PINI PINI SWISS ENGINEERS SA
SWISS
Via Besso 7 - 6900 Lugano - Svizzera

MANDANTE

PINI PINI SWISS ENGINEERS Srl
ITALIA
Via Cavour 2 - 22074 Lomazzo (CO) - Italia

MANDANTE

DEMOLIZIONI, PISTE DI CANTIERE E FASI COSTRUTTIVE

SEZIONI TRASVERSALI PISTA 8 e 9

CODICE PROGETTO

NOME FILE

T00_CA07_CAN_SZ01_A

REVISIONE

PROGETTO

LIV. PROG.

N. PROG.

DPCA22 D 2002

CODICE ELAB.

T00 CA07 CAN SZ01

A

1:200

D					
C					
B					
A	PRIMA EMISSIONE	SETTEMBRE 2020	PONZO	LOSPENNATO	RASIMELLI
REV.	DESCRIZIONE	DATA	REDATTO	VERIFICATO	APPROVATO

SEZIONE N.: 1

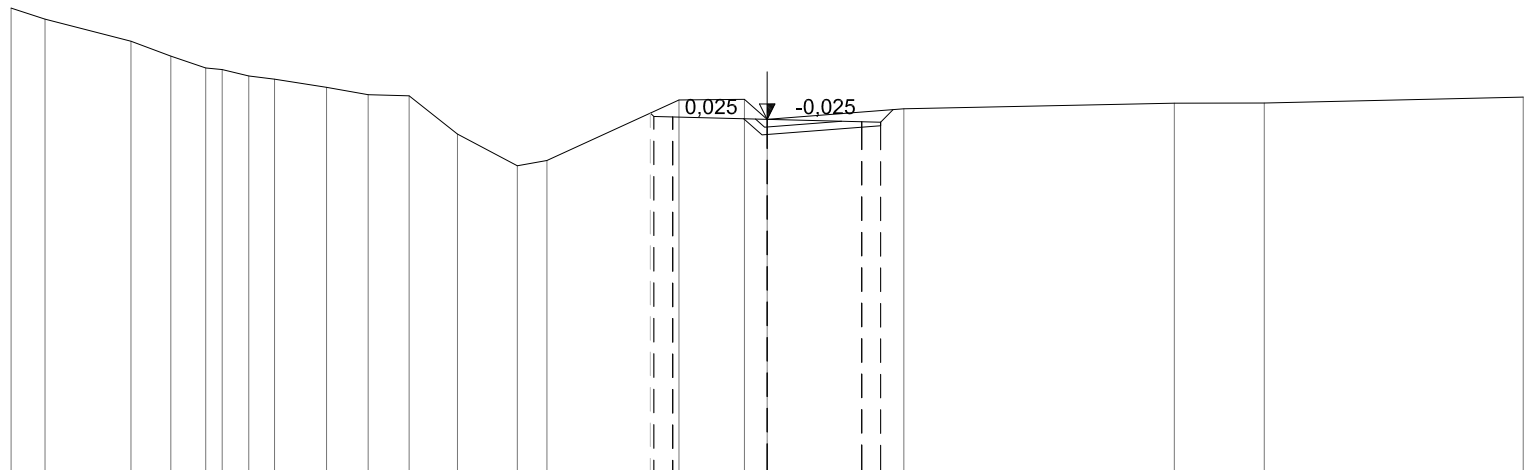
QT. PROGETTO: 836,350

DIST.PROG.: 0,000

Pista di Cantiere '8'

SCALA 1:200

QT.RIF. 827,000



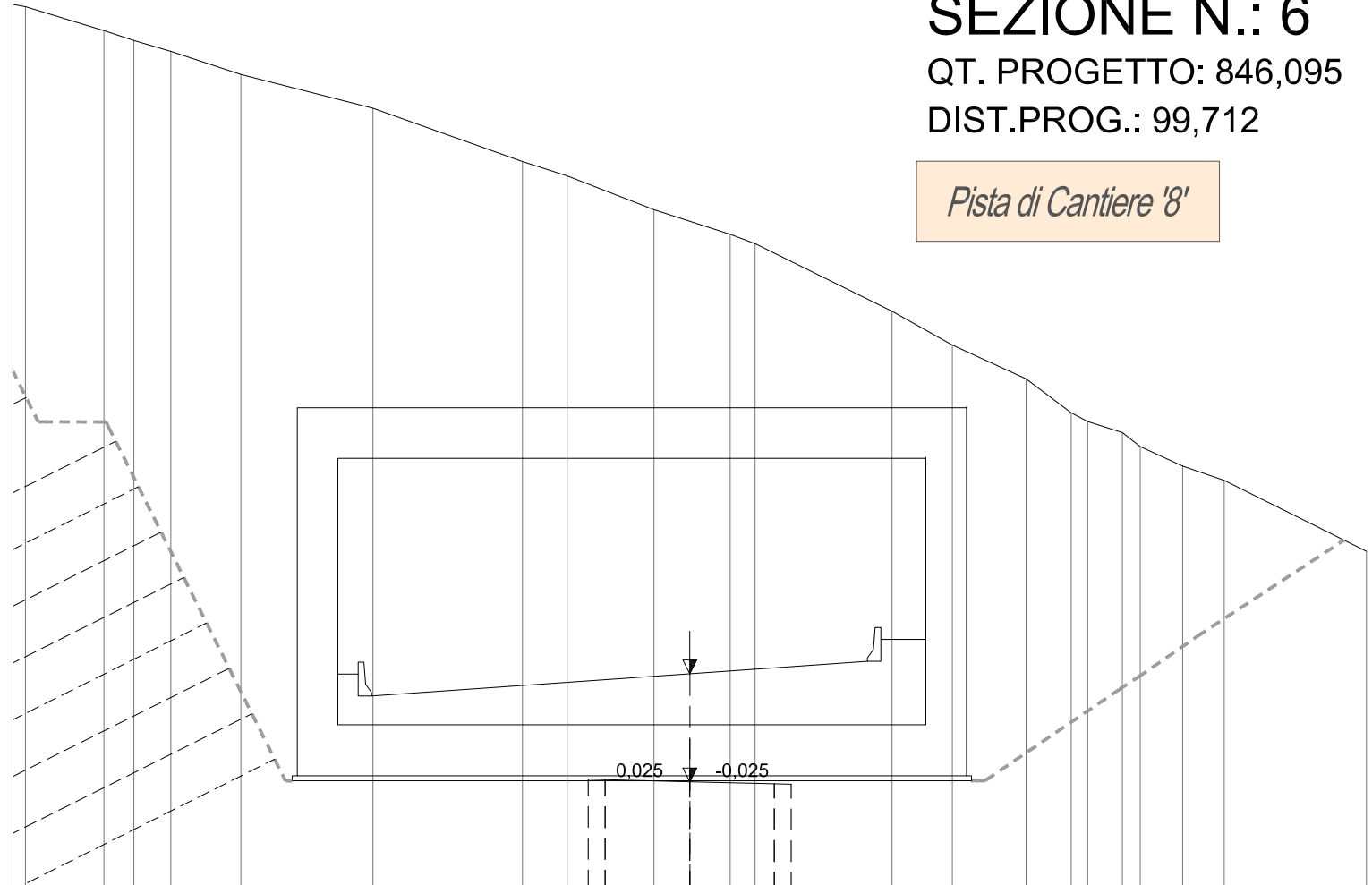
QUOTE TERRENO	839,29	839,00	838,42	838,02	837,71	837,67	837,50	837,41	837,20	837,00	836,97	835,96	835,12	835,26	836,86	836,88	836,35	836,63	836,78	836,78	836,94
DIST.PARZ. TERRENO	0,90	2,28	1,05	0,93	0,70	0,68	1,38	1,10	1,09	1,28	1,58	0,79	3,49	1,73	0,60	3,61	7,15	2,38	6,85		
QUOTE PROGETTO															836,42	836,41	836,35		836,29	836,27	
DIST.PARZ.PROGETTO															0,50	2,50	2,50	0,50			
DISTANZE PROGETTO															-3,000	-2,500	-0,000	-2,500	-3,000		

SEZIONE N.: 6

QT. PROGETTO: 846,095

DIST.PROG.: 99,712

Pista di Cantiere '8'



SCALA 1:200

QT.RIF. 843,000

QUOTE TERRENO	869,07 869,00	868,30 868,00	867,68	867,00	866,00	864,43 864,00	863,00 862,66	862,27 862,00	860,00	859,00	858,00 857,00 856,74	856,41 856,00	855,42 855,00	852,90
DIST.PARZ. TERRENO	2,32	0,88 1,09	2,07	3,90	4,42	1,32 2,56	1,06 1,20	0,74	4,05	1,78 2,18	1,33 1,03	0,53 1,25	1,23 4,21	
QUOTE PROGETTO							846,17 846,16	846,10	846,03 846,02					
DIST.PARZ.PROGETTO							0,50 2,50	2,50	0,50 3,000					
DISTANZE PROGETTO							-3,000 -2,500	0,000	-2,500 -3,000					

AREE

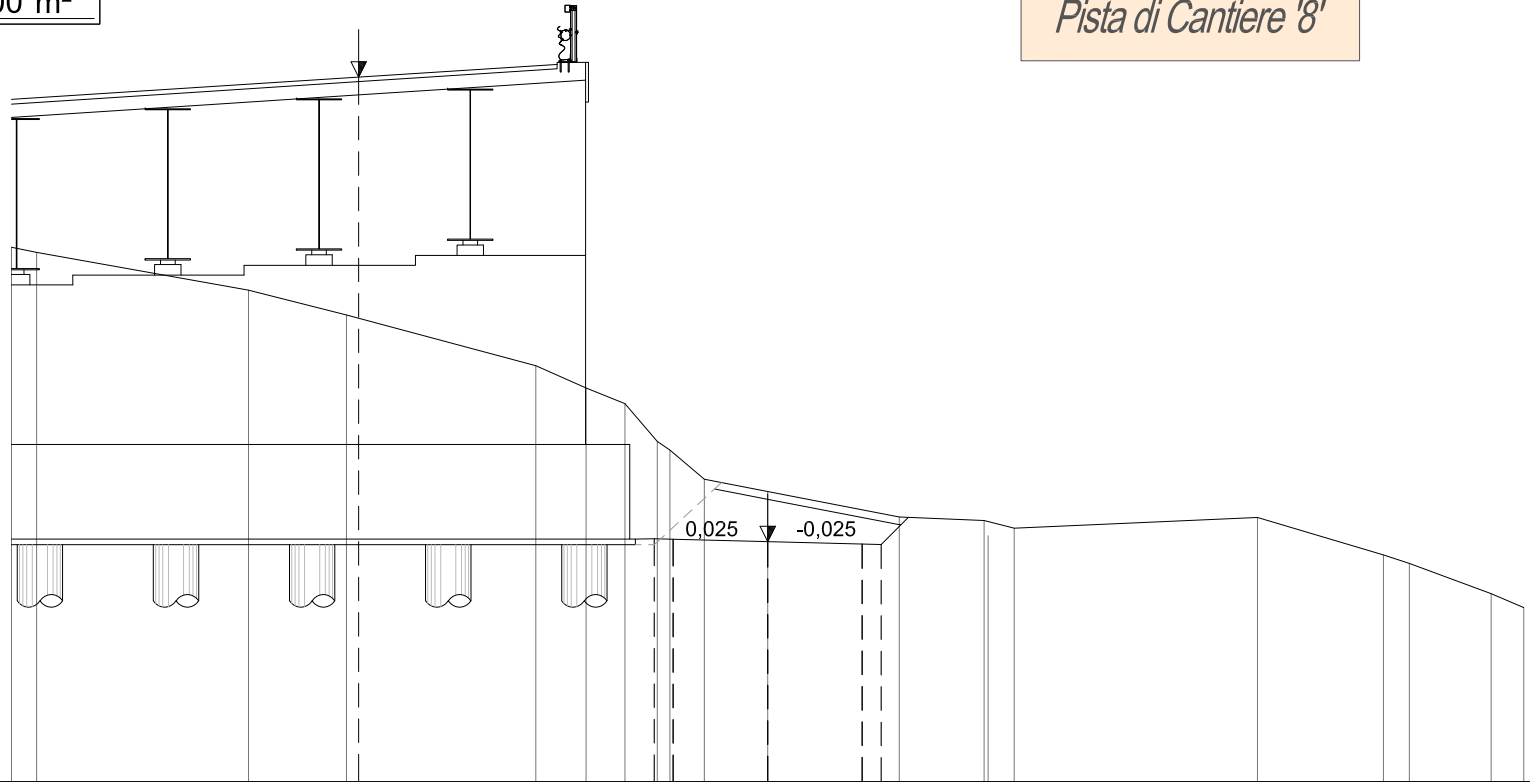
SCAVO TERR. VEG.	5.00 ml
SCOTICO	0.00 ml
BONIFICO	0.00 m ²
SCAVO	5.50 m ²
RILEVATO	0.00 m ²

SEZIONE N.: 11

QT. PROGETTO: 839,350

DIST.PROG.: 202,498

Pista di Cantiere '8'



SCALA 1:200

QT.RIF. 833,000

QUOTE TERRENO	847,14 847,00		846,00	845,35		844,00	843,42	843,00	842,00 841,77	841,00	840,67		840,00	839,91 839,70		839,99	839,00 838,77	837,97 837,61
DIST.PARZ. TERRENO	0,66	5,61	2,59	5,01		1,33	1,03	0,86	0,91	1,67	3,48		2,24	0,69	6,43	3,34	0,68 2,17	0,86
QUOTE PROGETTO								839,43 839,41		839,35		839,29 839,28						
DIST.PARZ.PROGETTO								0,50	2,50		2,50		0,50					
DISTANZE PROGETTO								-3,000 -2,500		-0,000		-2,500 -3,000						

AREE

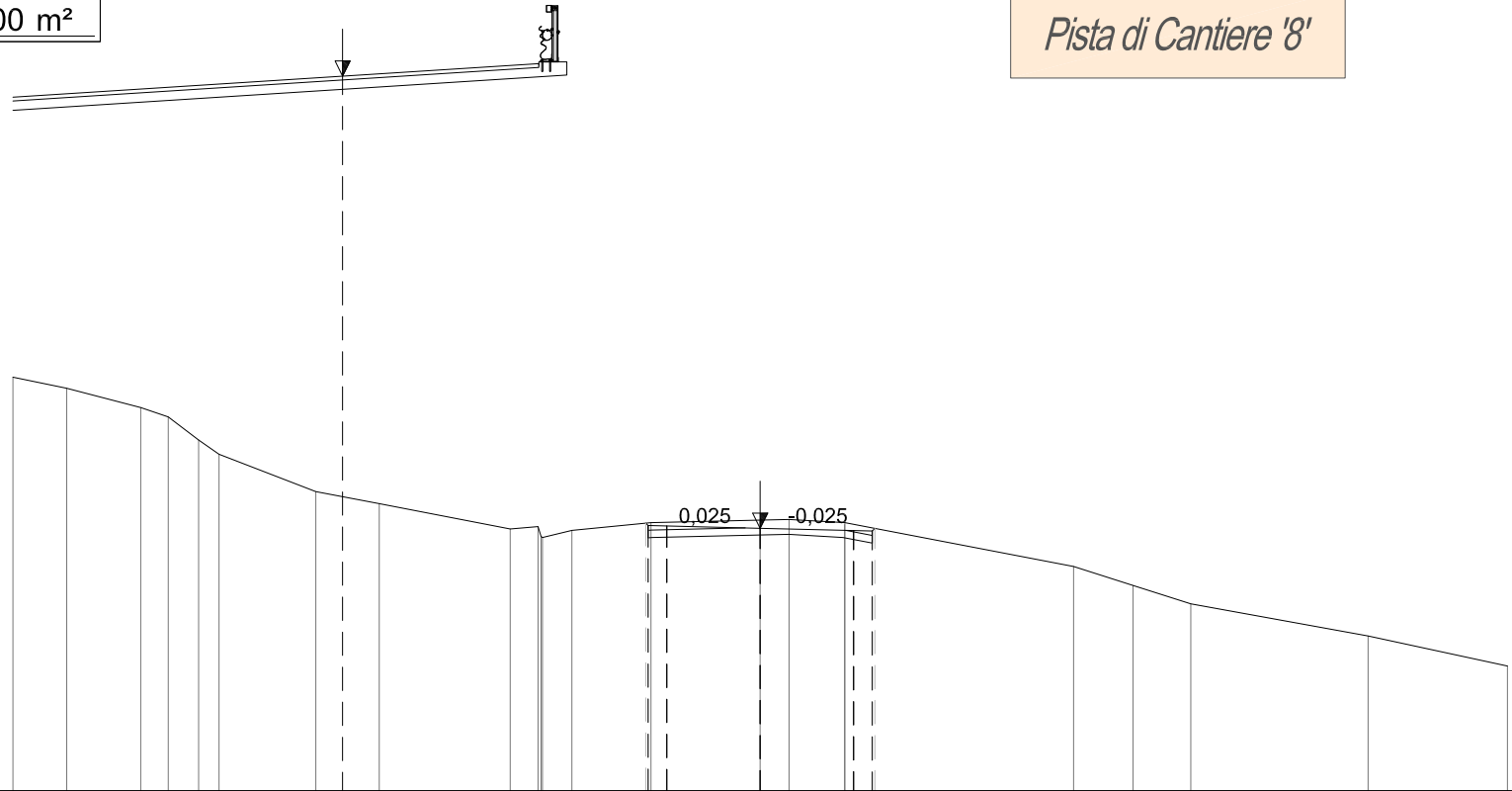
SCAVO TERR. VEG.	6.10 ml
SCOTICO	0.00 ml
BONIFICO	0.00 m ²
SCAVO	1.20 m ²
RILEVATO	0.00 m ²

SEZIONE N.: 12

QT. PROGETTO: 840,021

DIST.PROG.: 222,822

Pista di Cantiere '8'



SCALA 1:200

QT.RIF. 833,000

QUOTE TERRENO	844,06	843,77	843,25	843,00	842,38	842,00	841,00	840,68	840,00	840,07	839,96	840,17	840,24	840,26	840,12	840,17	839,00	838,49	838,00	837,14	836,34	
DIST.PARZ. TERRENO	1,44	1,98	0,74	0,81	0,54	2,59	1,70	3,51	0,74	0,79	2,12	2,92	0,77	1,48	6,12	1,59	1,55	4,74	3,73			
QUOTE PROGETTO												840,10	840,08	840,02	839,96	839,95						
DIST.PARZ.PROGETTO												0,50	2,50	2,50	0,50							
DISTANZE PROGETTO												-3,000	-2,500	0,000	-2,500	-3,000						

AREE

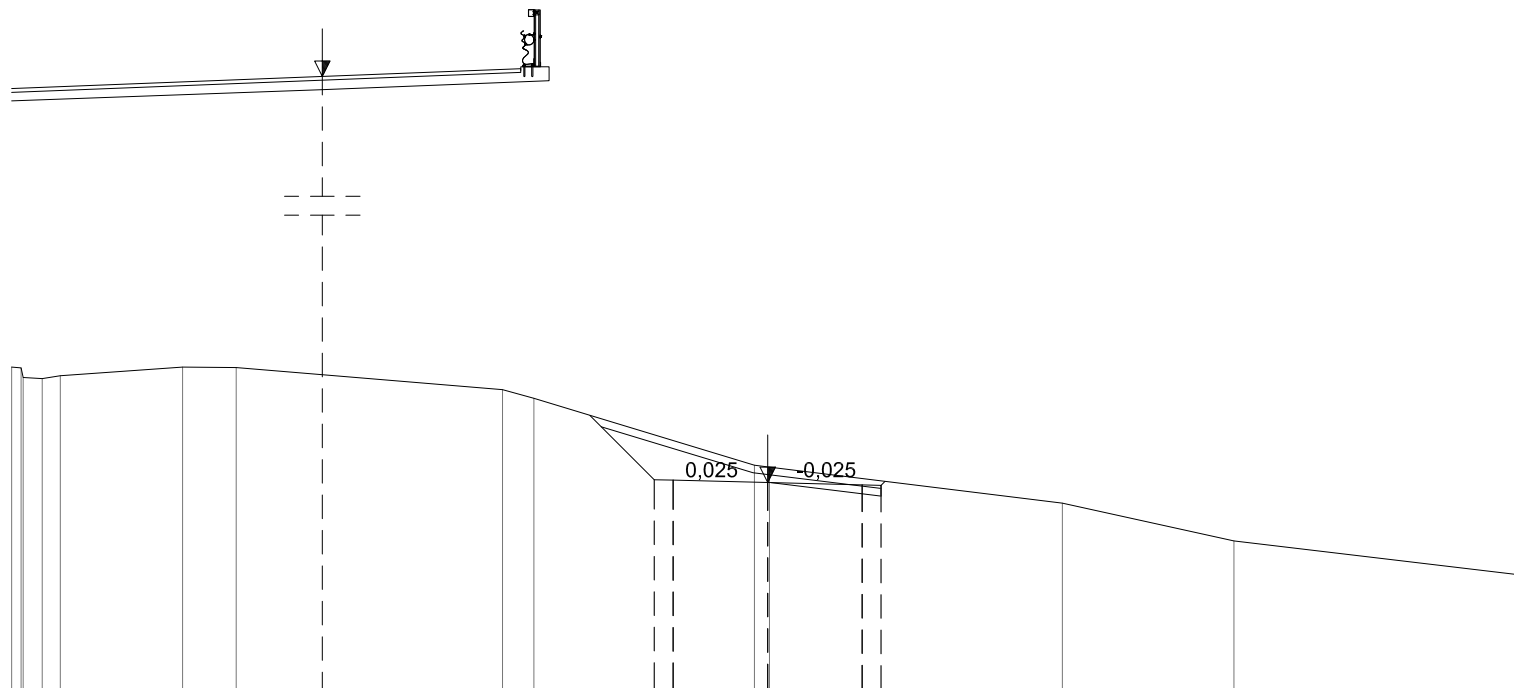
SCAVO TERR. VEG.	7.60 ml
SCOTICO	0.00 ml
BONIFICO	0.00 m ²
SCAVO	3.00 m ²
RILEVATO	0.00 m ²

SEZIONE N.: 13

QT. PROGETTO: 837,543

DIST.PROG.: 243,401

Pista di Cantiere '8'



SCALA 1:200

QT.RIF. 832,000

QUOTE TERRENO	840,60	840,29	840,37	840,60	840,58	840,00	839,77	838,00	837,95	837,00	836,00	835,09
DIST.PARZ. TERRENO	0,50	3,23	1,42	7,04	0,83	5,84	7,75	4,54	7,67			
QUOTE PROGETTO								837,62	837,61	837,54	837,48	837,47
DIST.PARZ.PROGETTO								0,50	2,50	2,50	0,50	
DISTANZE PROGETTO								-3,000	-2,500	-0,000	-2,500	-3,000

AREE

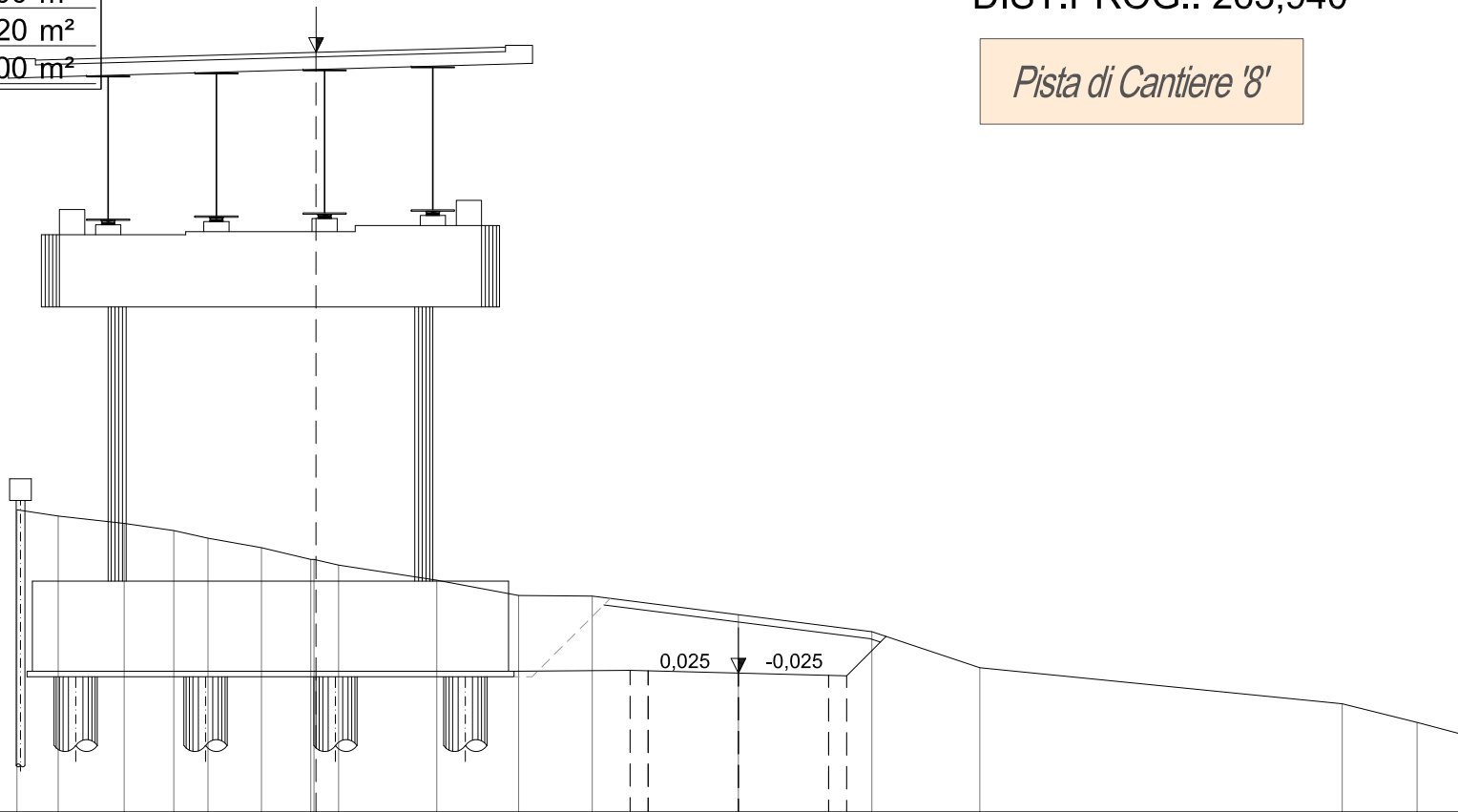
SCAVO TERR. VEG.	7.70 ml
SCOTICO	0.00 ml
BONIFICO	0.00 m ²
SCAVO	12.20 m ²
RILEVATO	0.00 m ²

SEZIONE N.: 14

QT. PROGETTO: 835,850

DIST.PROG.: 263,940

Pista di Cantiere '8'



SCALA 1:200

QT.RIF. 832,000

QUOTE TERRENO	840,38	840,20	840,00	839,80	839,59	839,33	839,00	838,84	838,43	838,00	837,98	837,47	837,00	836,00	835,00	834,49	834,17
DIST.PARZ. TERRENO	1,14	1,83	1,38	0,95	1,48	1,37	0,68	2,72	2,27	2,04	4,05	3,70	3,00	10,04	2,07	1,19	
QUOTE PROGETTO											835,93	835,85	835,79				
DIST.PARZ.PROGETTO											0,50	2,50	0,50				
DISTANZE PROGETTO											-3,000	-0,000	-2,500				

AREE

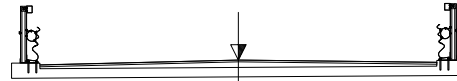
SCAVO TERR. VEG.	7.90 ml
SCOTICO	0.00 ml
BONIFICO	0.00 m ²
SCAVO	5.50 m ²
RILEVATO	0.00 m ²

SEZIONE N.: 16

QT. PROGETTO: 834,252

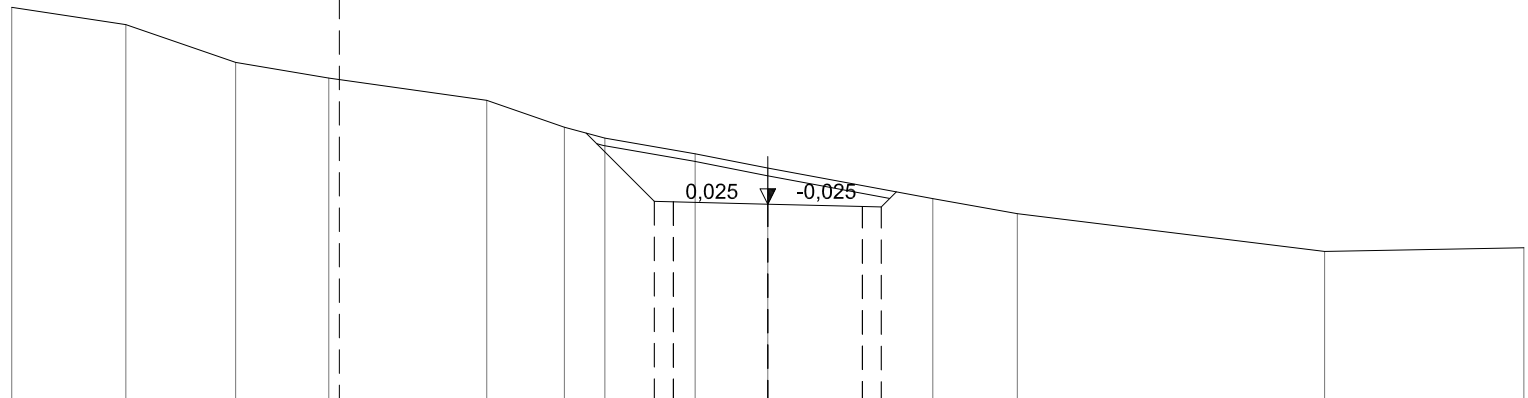
DIST.PROG.: 304,180

Pista di Cantiere '8'



SCALA 1:200

QT.RIF. 829,000



QUOTE TERRENO	839,46	839,00	838,00	837,59	837,00	836,29	836,00	835,58	835,21	834,40	834,00	833,00	833,10
DIST.PARZ. TERRENO	3,02	2,91	2,46	4,18	2,05	1,07	2,39	1,92	4,36	2,24	8,13	5,27	
QUOTE PROGETTO								834,33 834,31	834,25	834,19 834,18			
DIST.PARZ.PROGETTO								0,50	2,50	2,50	0,50		
DISTANZE PROGETTO								-3,000 -2,500	-0,000		-2,500 -3,000		

AREE

SCAVO TERR. VEG.	6.00 ml
SCOTICO	0.00 ml
BONIFICO	0.00 m ²
SCAVO	3.90 m ²
RILEVATO	0.00 m ²

SEZIONE N.: 17

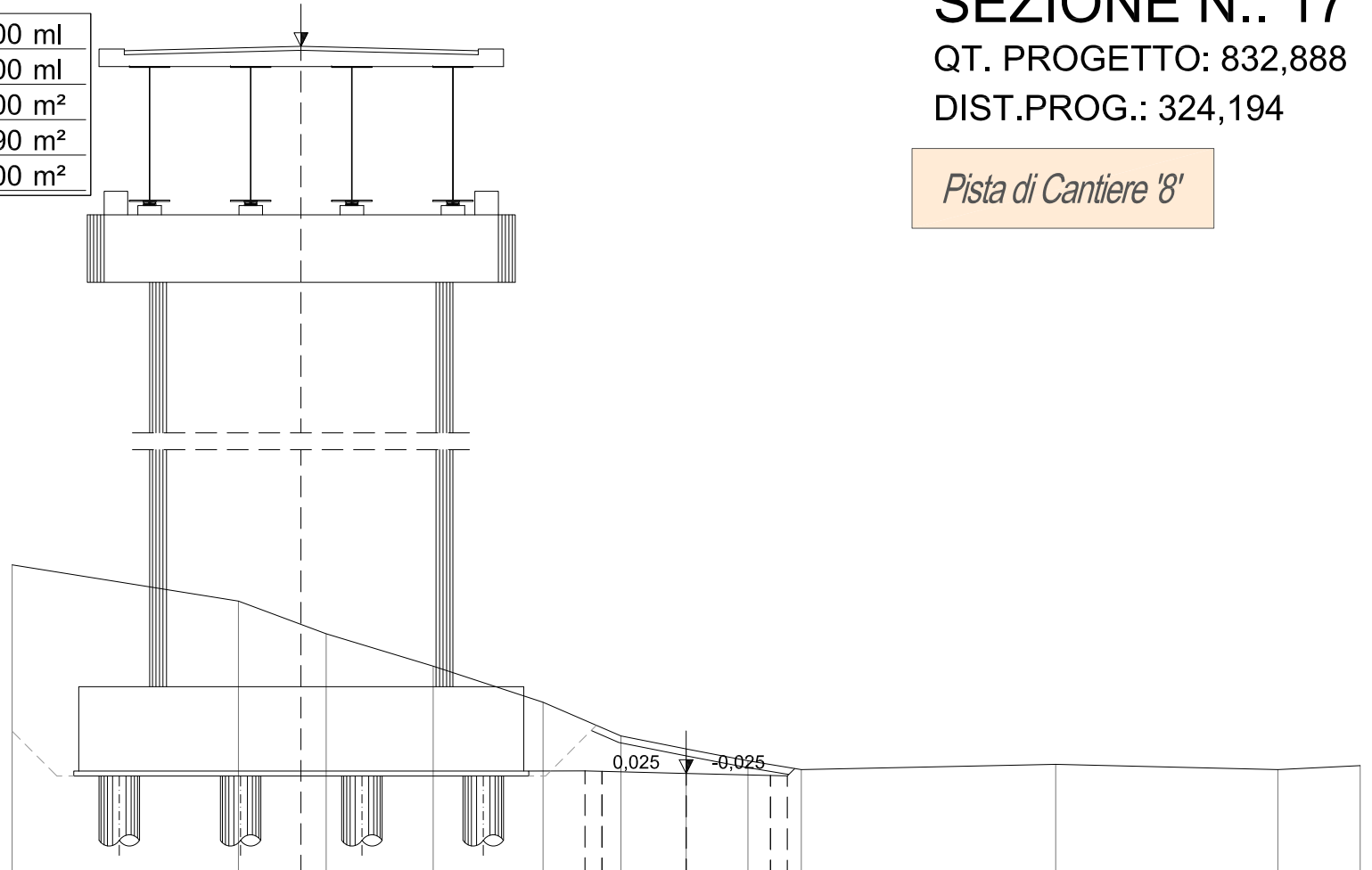
QT. PROGETTO: 832,888

DIST.PROG.: 324,194

Pista di Cantiere '8'

SCALA 1:200

QT.RIF. 830,000



QUOTE TERRENO	839,07		838,00	837,03	836,07	835,00	834,00	833,61	833,26	833,00		833,16		833,00	833,12
DIST.PARZ. TERRENO		6,72	2,60	3,18	3,26	2,31	1,94	1,83		1,58	7,55		6,59	2,45	
QUOTE PROGETTO							832,96	832,89	832,83	832,81					
DIST.PARZ.PROGETTO						0,50	2,50	2,50	0,50						
DISTANZE PROGETTO						-3,000	-2,500	-0,000	-2,500	-3,000					

AREE

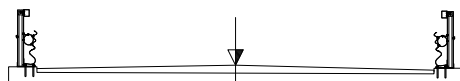
SCAVO TERR. VEG.	7.60 ml
SCOTICO	0.00 ml
BONIFICO	0.00 m ²
SCAVO	3.80 m ²
RILEVATO	0.00 m ²

SEZIONE N.: 18

QT. PROGETTO: 832,863

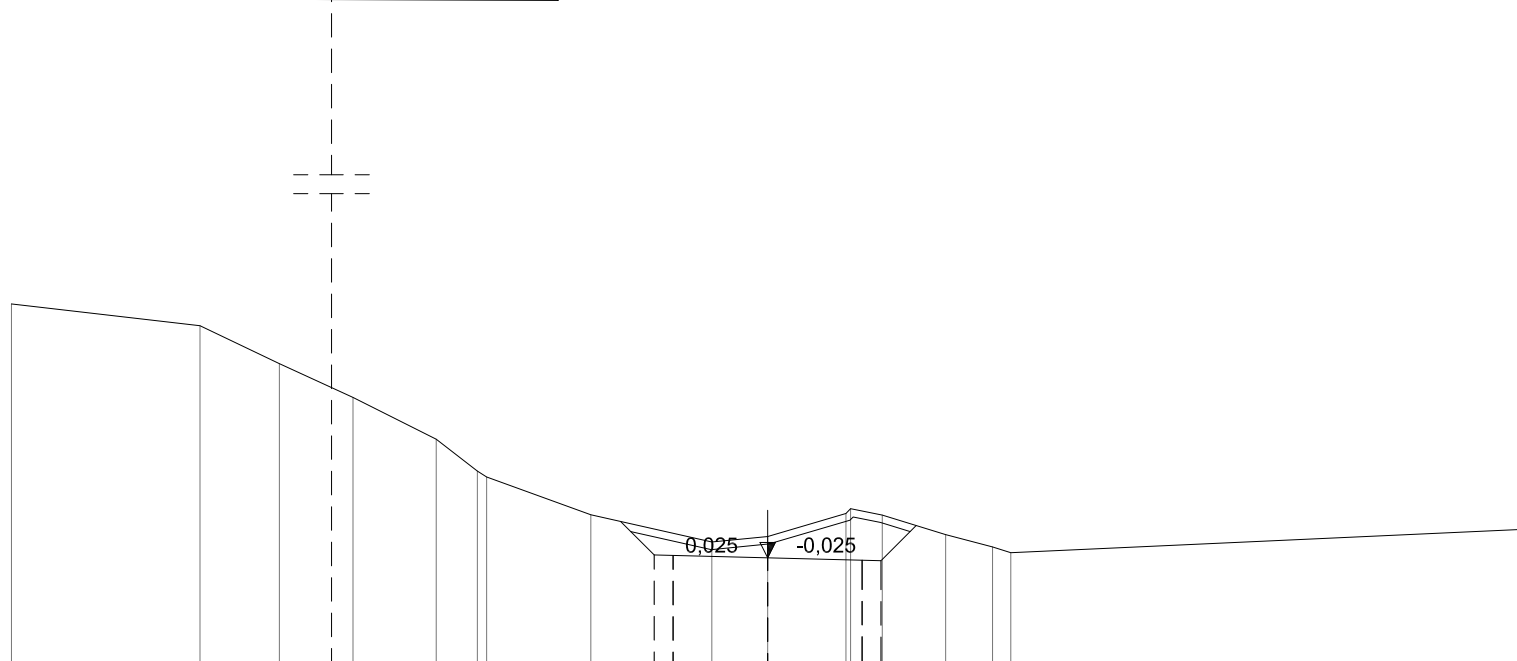
DIST.PROG.: 344,190

Pista di Cantiere '8'



SCALA 1:200

QT.RIF. 830,000



QUOTE TERRENO	839,58	839,00	838,00	837,10	836,00	835,16	835,00	834,00	833,00	833,00	833,43	834,03	833,99	833,48	833,15	833,00	833,62
DIST.PARZ. TERRENO	4,99	2,10	1,94	2,20	1,09	2,75	3,03	1,48	2,07	0,84	1,68	1,24	13,57				
QUOTE PROGETTO									832,94	832,93	832,86	832,80	832,79				
DIST.PARZ.PROGETTO									0,50	2,50	2,50	0,50					
DISTANZE PROGETTO									-3,000	-2,500	-0,000	-2,500	-3,000				

AREE

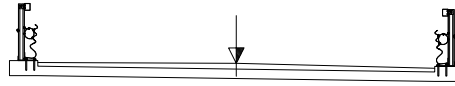
SCAVO TERR. VEG.	8.00 ml
SCOTICO	0.00 ml
BONIFICO	0.00 m ²
SCAVO	4.80 m ²
RILEVATO	0.00 m ²

SEZIONE N.: 19

QT. PROGETTO: 832,837

DIST.PROG.: 364,063

Pista di Cantiere '8'



SCALA 1:200

QT.RIF. 830,000

QUOTE TERRENO	840,23	840,00	839,25	839,00	838,00	837,00	836,00	835,00	834,00	833,78	833,70	833,63	833,69	834,24
DIST.PARZ. TERRENO	0,57	3,53	0,97	2,60	1,34	2,41	2,79	2,49	1,13	2,15	1,55	9,44	9,01	
QUOTE PROGETTO									832,91	832,90	832,84	832,77		
DIST.PARZ.PROGETTO									0,50	2,50	2,50	0,50		
DISTANZE PROGETTO									-3,000	-2,500	-0,000	-2,500	-3,000	

AREE

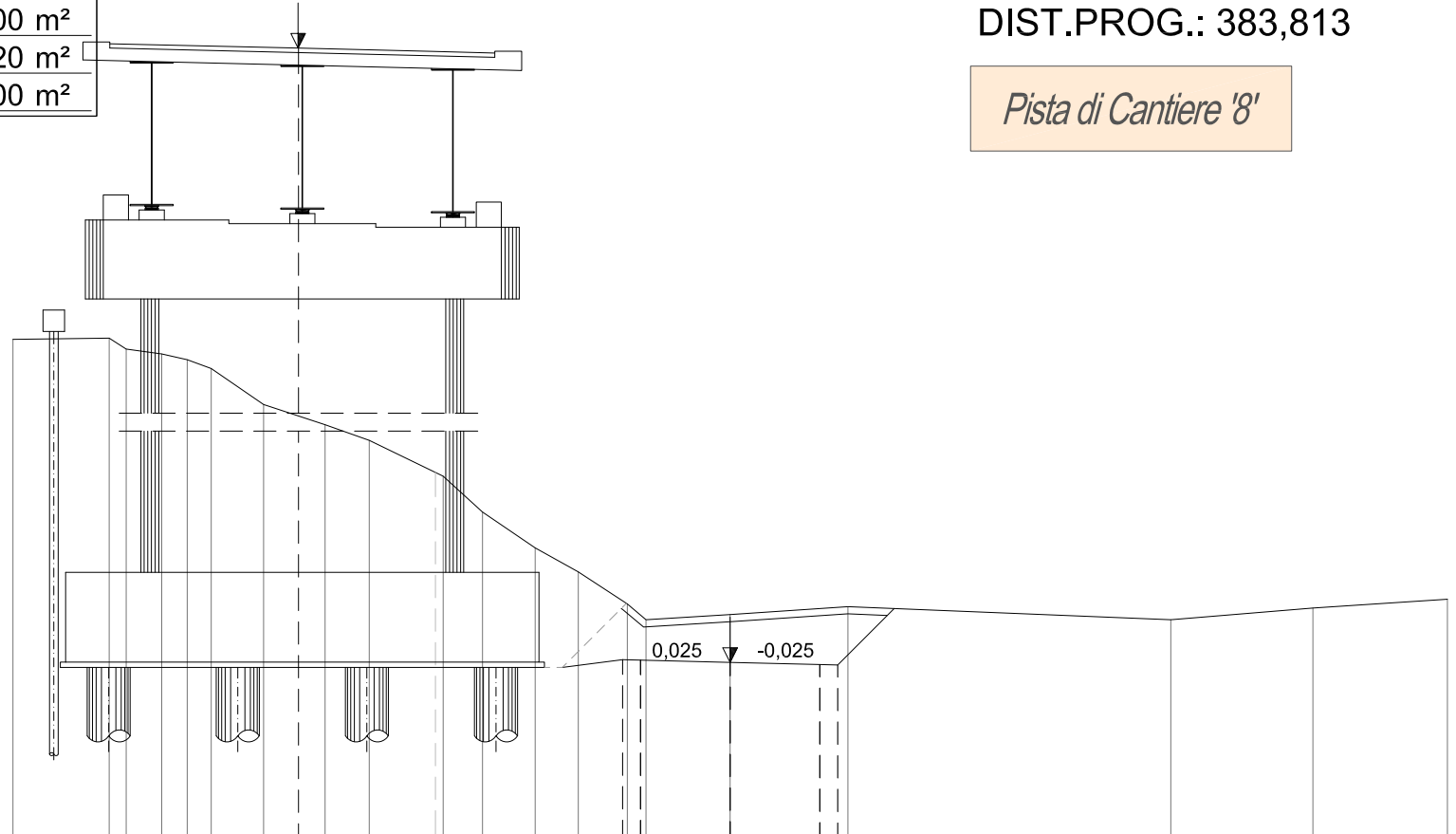
SCAVO TERR. VEG.	7.60 ml
SCOTICO	0.00 ml
BONIFICO	0.00 m ²
SCAVO	9.20 m ²
RILEVATO	0.00 m ²

SEZIONE N.: 20

QT. PROGETTO: 832,812

DIST.PROG.: 383,813

Pista di Cantiere '8'



SCALA 1:200

QT.RIF. 828,000

QUOTE TERRENO	841,81	841,85 841,54	841,41 841,25	841,00	840,00	839,44	839,00	838,00	837,00	836,00	835,33	834,44 834,00	834,14	834,36	834,00	834,32	834,57
DIST.PARZ. TERRENO	2,68	0,99	0,71 0,67	1,46	1,72	1,23	2,06	1,10	1,47	1,20	1,37	0,52 2,35	3,28	9,01	3,96	3,75	
QUOTE PROGETTO												832,89 832,87	832,81	832,75 832,74			
DIST.PARZ.PROGETTO												0,50 2,50	2,50	0,50			
DISTANZE PROGETTO												-3,000 -2,500	-0,000	-2,500 -3,000			

AREE

SCAVO TERR. VEG.	6.40 ml
SCOTICO	0.00 ml
BONIFICO	0.00 m ²
SCAVO	1.20 m ²
RILEVATO	0.00 m ²

SEZIONE N.: 1

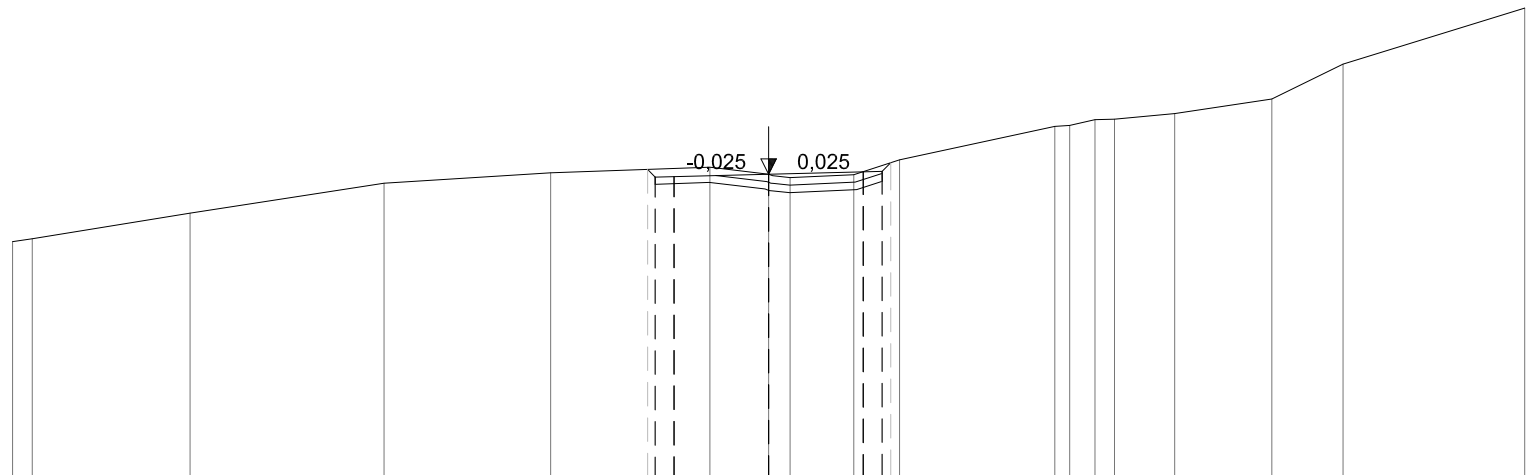
QT. PROGETTO: 846,011

DIST.PROG.: 0,000

Pista di Cantiere '9'

SCALA 1:200

QT.RIF. 838,000



QUOTE TERRENO	844,23 844,31	844,98	845,78	846,05	846,20	846,01 845,92	846,00 846,39	847,28 847,30 847,46 847,47	847,61	848,00	848,92	850,41
DIST.PARZ. TERRENO	0,52 4,17	5,13	4,40	4,21	1,56	1,69	1,21 4,11	0,67 0,52 1,59	2,57	1,89	4,80	
QUOTE PROGETTO					845,94 845,95	846,01	846,07 846,09					
DIST.PARZ.PROGETTO					0,50 2,50	2,50	0,50 3,000					
DISTANZE PROGETTO					-3,000 -2,500	-0,000	-2,500 -3,000					

AREE

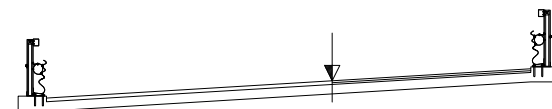
SCAVO TERR. VEG.	10.80 ml
SCOTICO	0.00 ml
BONIFICO	0.00 m ²
SCAVO	9.50 m ²
RILEVATO	0.00 m ²

SEZIONE N.: 3

QT. PROGETTO: 846,893

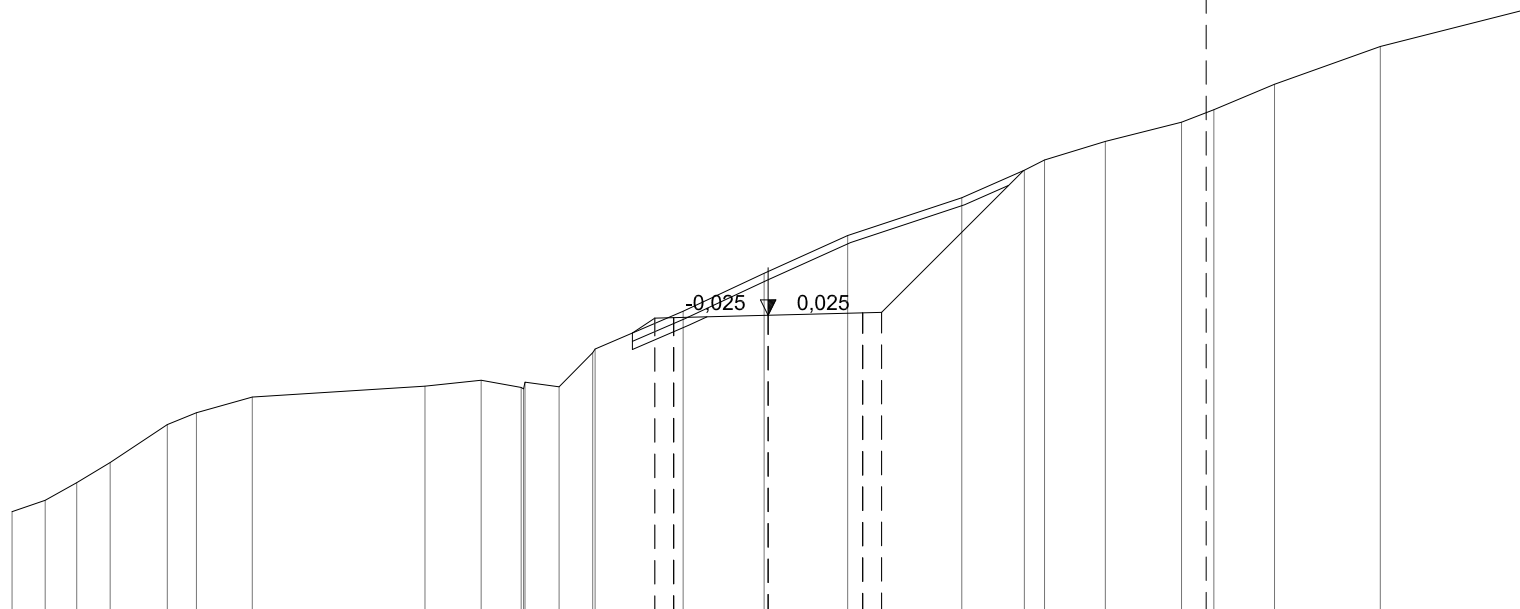
DIST.PROG.: 49,597

Pista di Cantiere '9'



SCALA 1:200

QT.RIF. 839,000



QUOTE TERRENO	841,70	842,00	842,47	843,00	844,00	844,32	844,73	845,02	845,18	844,98	845,12	845,00	845,90	846,00	847,00	848,00	848,05	849,00	850,00	850,73	851,00	851,49	852,00	852,33	853,00	854,00	854,97
DIST.PARZ. TERRENO	0,87	0,84	0,88	1,51	0,77	1,48	4,57	1,49	1,06	0,90	0,89	2,33	2,14	2,14	2,11	3,02	1,65	0,53	1,61	2,04	0,86	1,60	2,80	3,81			
QUOTE PROGETTO													846,82	846,83		846,89		846,96	846,97								
DIST.PARZ.PROGETTO													0,50	2,50		2,50		0,50	3,000								
DISTANZE PROGETTO													-3,000	-2,500		0,000		-2,500	3,000								

AREE

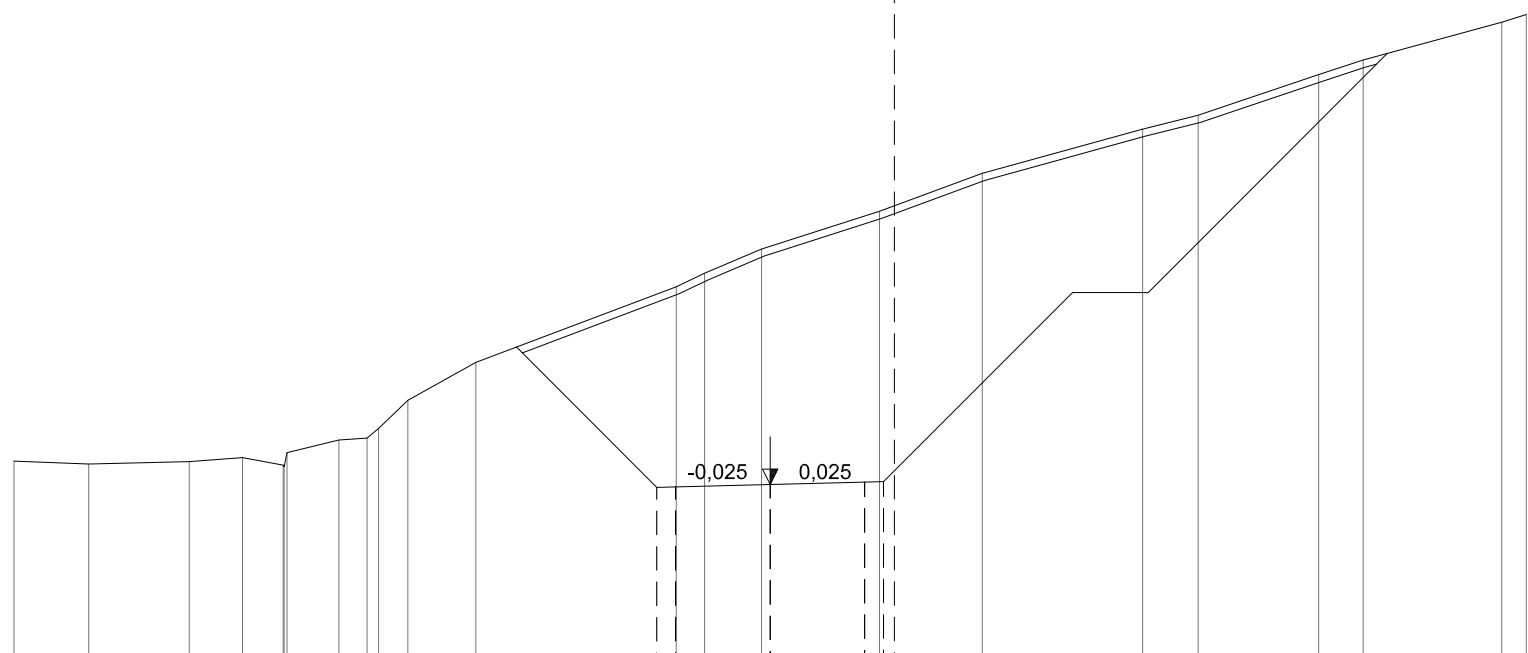
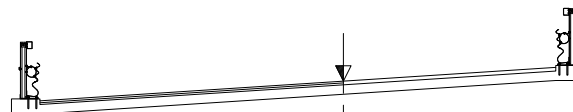
SCAVO TERR. VEG.	23.90 ml
SCOTICO	0.00 ml
BONIFICO	0.00 m ²
SCAVO	91.60 m ²
RILEVATO	0.00 m ²

SEZIONE N.: 4

QT. PROGETTO: 843,772

DIST.PROG.: 70,499

Pista di Cantiere '9'



SCALA 1:200

QT.RIF. 839,000

QUOTE TERRENO	844,39	844,31	844,38	844,48	844,28	844,61	844,95	845,00	845,25	846,00	847,00	849,00	849,36	850,00	850,07	851,00	852,00	853,17	853,54	854,61	855,00	856,00	856,20	
DIST.PARZ. TERRENO	1,97	2,66	1,41	1,07	1,37	0,75	0,78	1,80	5,30	0,75	1,51	2,89	2,72	4,25	1,47	3,19	1,17	3,67	0,65					
QUOTE PROGETTO												843,70	843,71	843,77	850,56	843,83								
DIST.PARZ.PROGETTO												0,50	2,50	2,50	0,50									
DISTANZE PROGETTO												-3,000	-2,500	-0,000	-2,500	-3,000								

