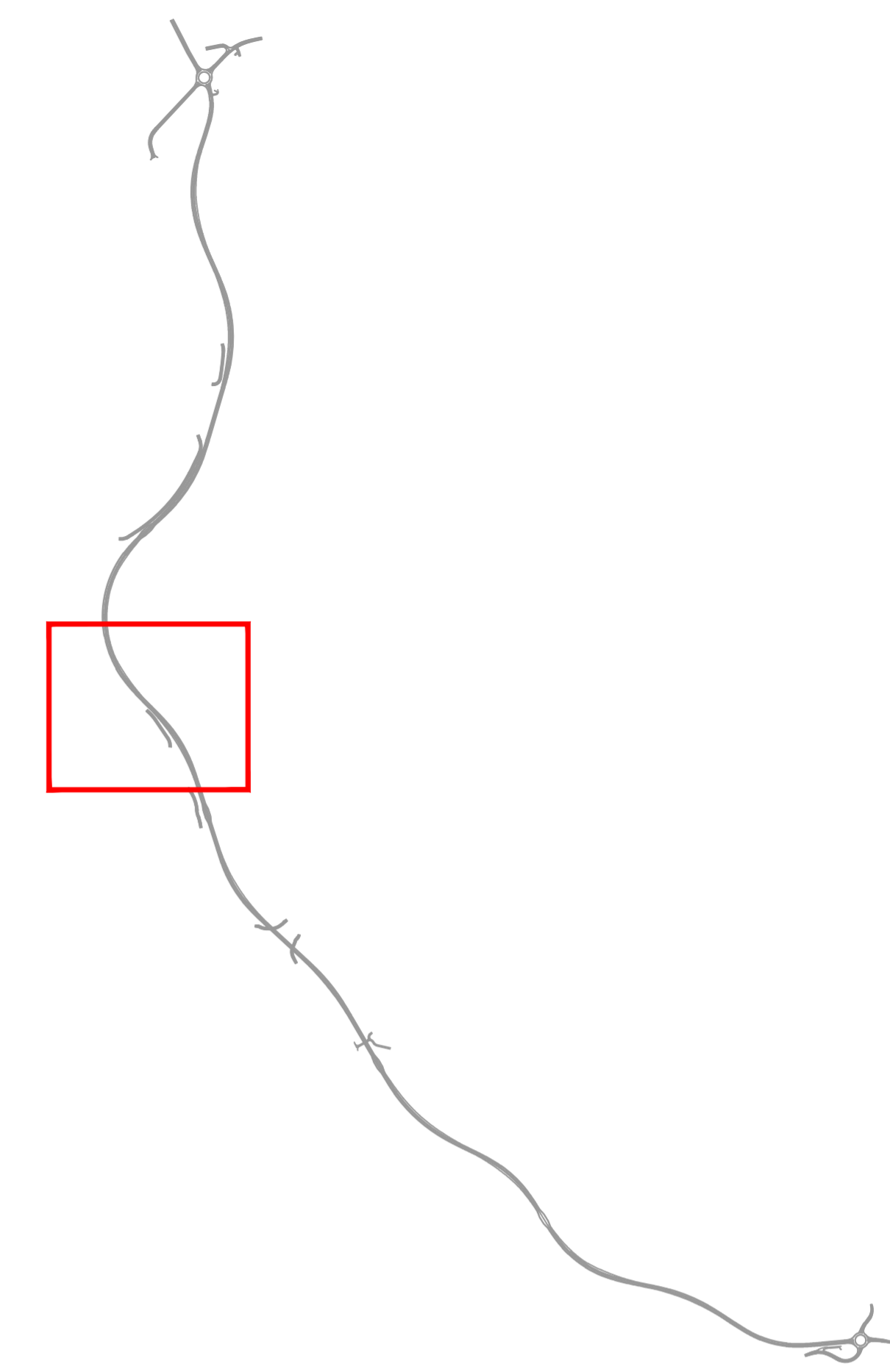
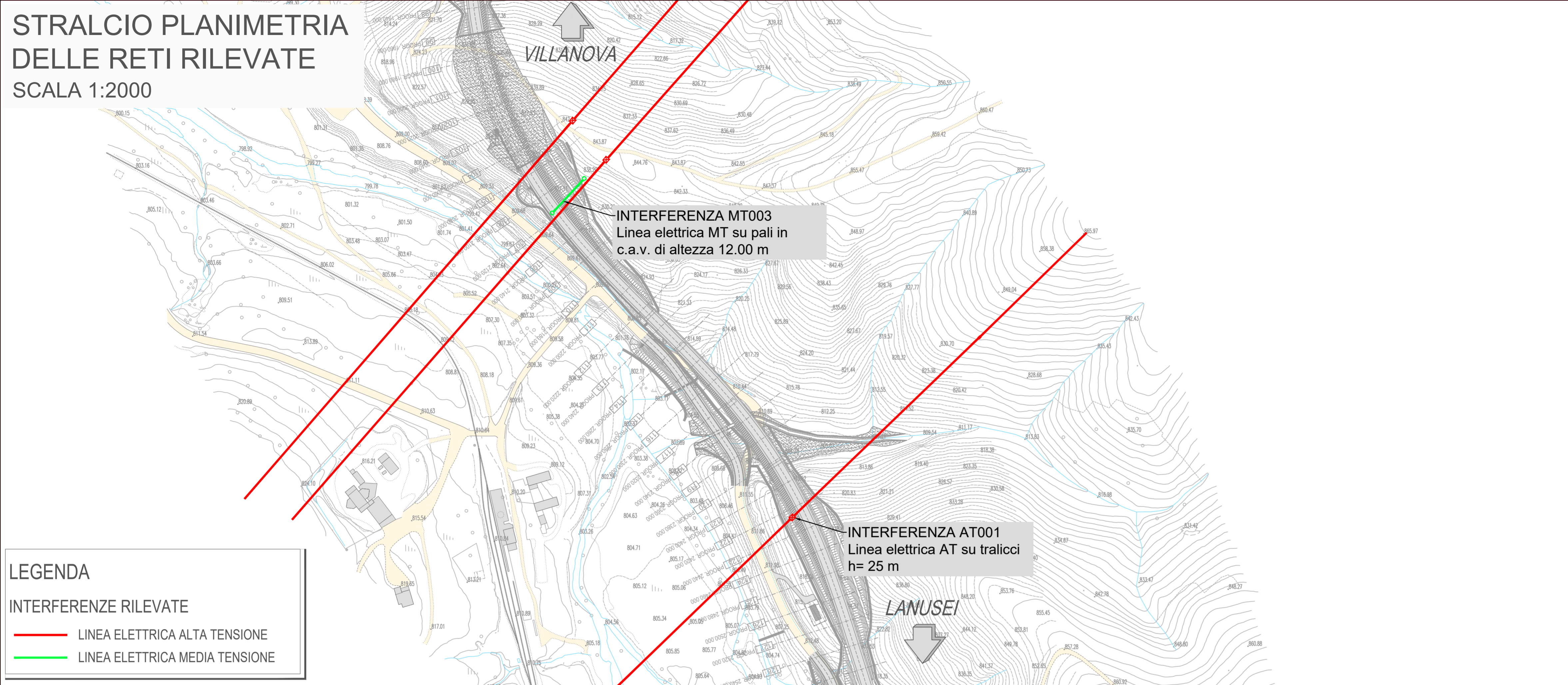


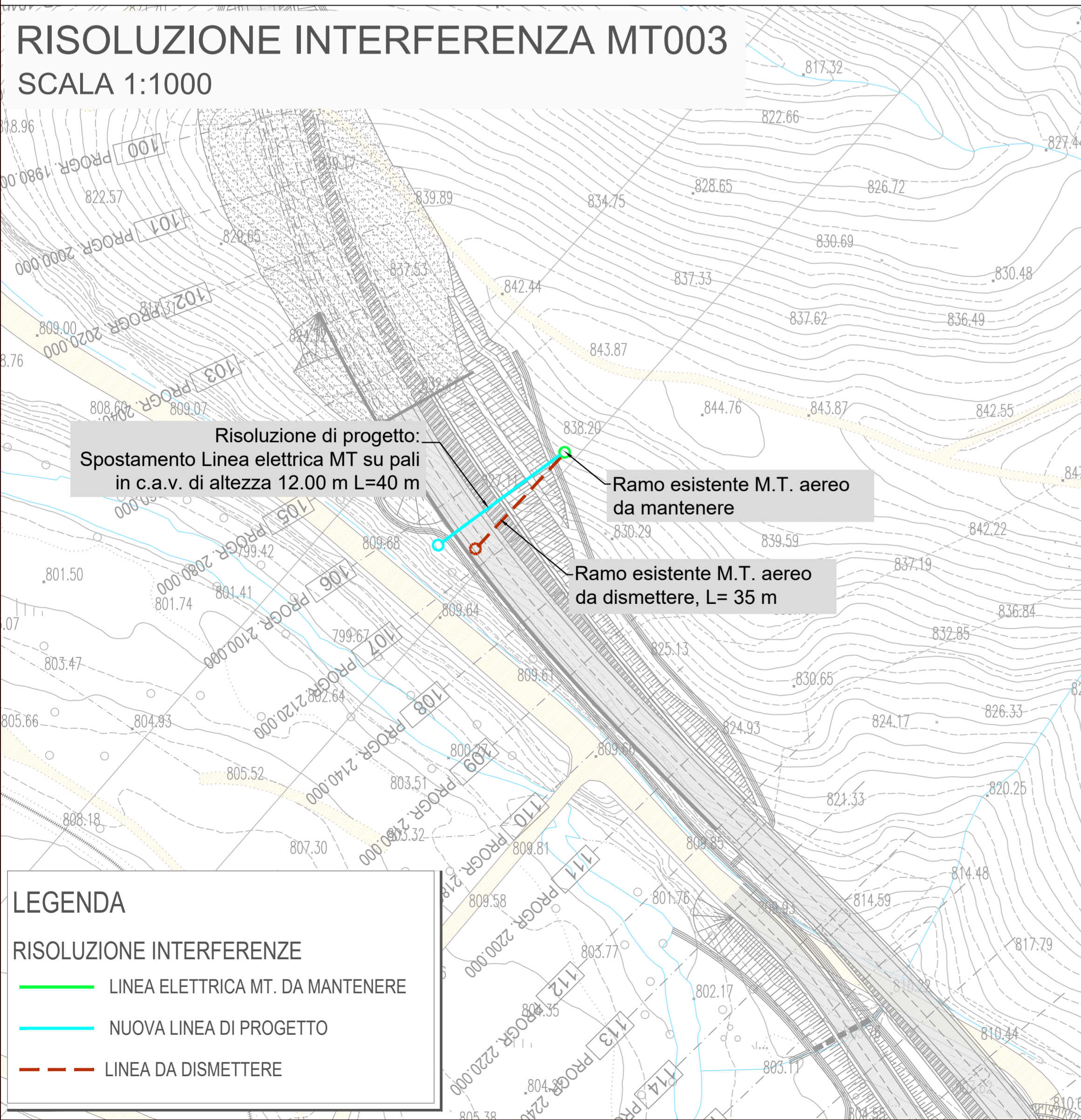
# STRALCIO PLANIMETRIA DELLE RETI RILEVATE

SCALA 1:2000



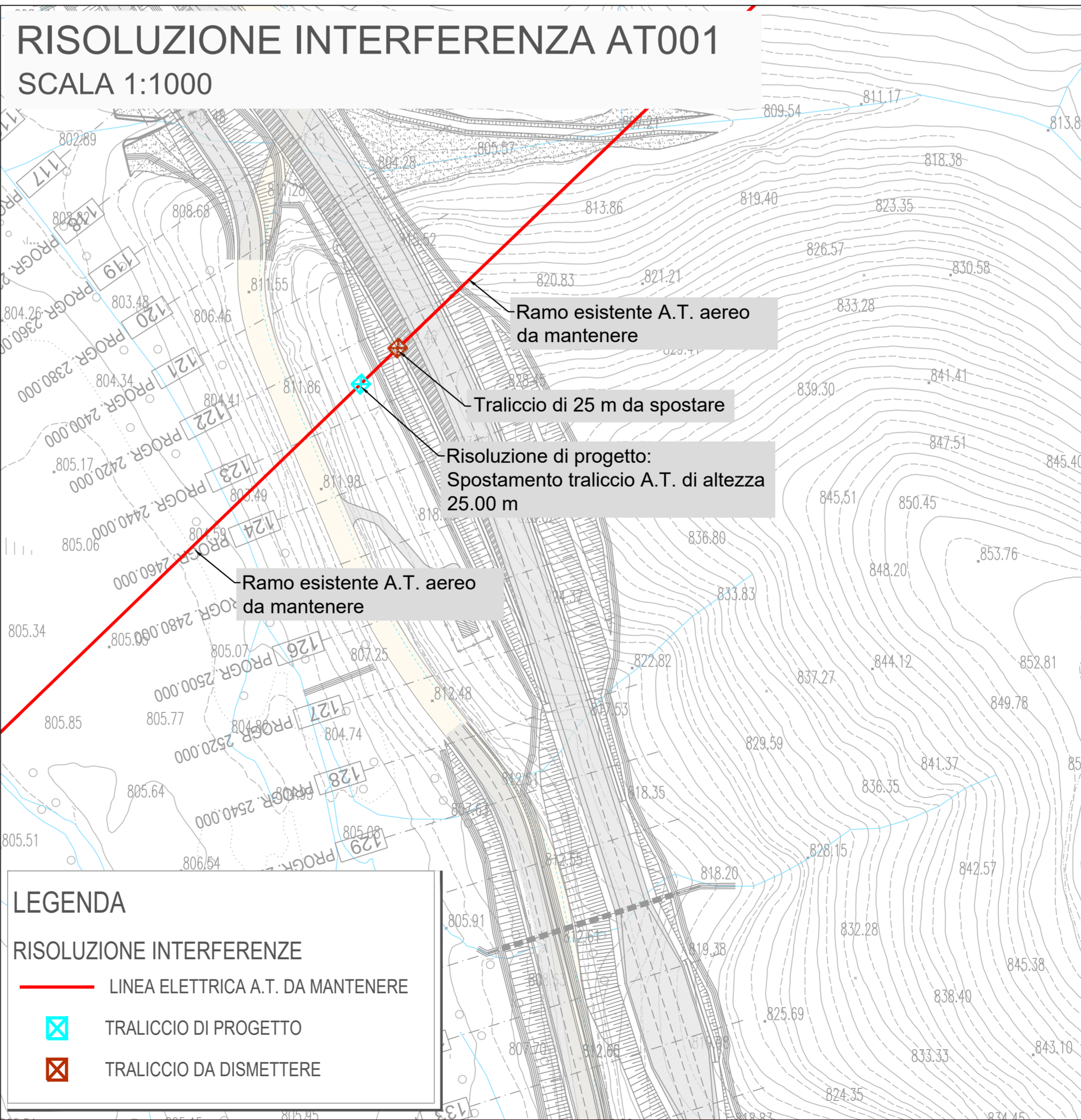
## RISOLUZIONE INTERFERENZA MT003

SCALA 1:1000



## RISOLUZIONE INTERFERENZA AT001

SCALA 1:1000





**ANAS S.p.A.**  
Direzione Progettazione e Realizzazione Lavori

---

**S.S. 389 TRONCO VILLANOVA – LANUSEI - TORTOLÌ**  
**LOTTO BIVIO VILLAGRANDE - SVINCOLO DI ARZANA**  
DAL Km 51+100,00 DELLA S.S. 389 VAR AL Km 177+930,00 DELLA S.S. 389

---

**PROGETTO DEFINITIVO** cod. CA22

---

PROGETTAZIONE: ANAS - DIREZIONE PROGETTAZIONE E REALIZZAZIONE LAVORI

**PROGETTISTA E RESPONSABILE INTEGRATORE PRESTAZIONI SPECIALISTICHE**  
Ing. M. RASIMELLI  
Ordine Ingegneri Provincia di Perugia n° 4633

**GRUPPO DI PROGETTAZIONE**  
Ing. D. BONADIES    Ing. M. PROCACCI  
Ing. P. LOSPENNATO    Ing. R. CEROUGLINI  
Ing. S. PELLEGRINI    Ing. M. CARAFFINI  
Ing. A. PULLI    Geom. M. BINAGLIA  
Ing. M. MARELLI  
Ing. A. LUCIA

**IL RESPONSABILE DEL S.I.A.**  
Arch. E. RASIMELLI

**IL GEOLOGO**  
Dott. S. PIAZZOLI

**COORDINATORE PER LA SICUREZZA IN FASE DI PROGETTAZIONE**  
Ing. L. IOVINE

**VISTO: IL RESP. DEL PROCEDIMENTO**  
Ing. F. RUGGIERI

**IL GRUPPO DI PROGETTAZIONE:**




**PINI PINI SWISS ENGINEERS SA**  
SWISS  
MANDANTE



**PINI PINI SWISS ENGINEERS SI**  
ITALIA  
MANDANTE

---

**INTERFERENZE**  
**PLANIMETRIA DI PROGETTO DI RISOLUZIONE INTERFERENZE**  
**RETE ELETTRICA ENEL**  
TAV 2 DI 2

CODICE PROGETTO		NOME FILE	REVISIONE	
PROGETTO	LIV. PROG. N. PROG.	T00_I0N01_INT_PP02_A	A	VARIE
D				
C				
B				
A	PRIMA EMISSIONE	SETTEMBRE 2020	BENEMIO	LOSPENNATO RASIMELLI
REV.	DESCRIZIONE	DATA	REDATTO	VERIFICATO APPROVATO