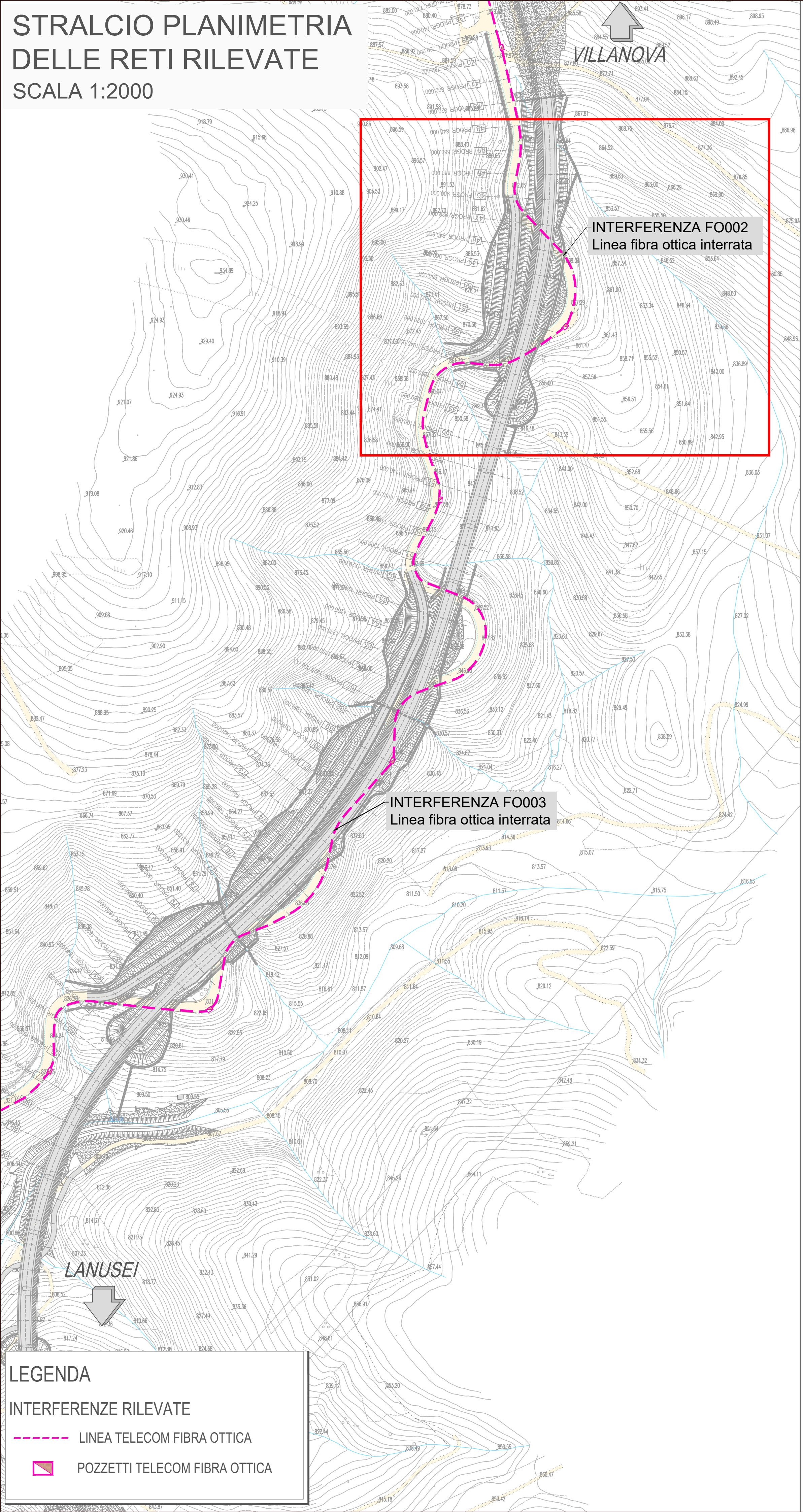


STRALCIO PLANIMETRIA DELLE RETI RILEVATE

SCALA 1:2000



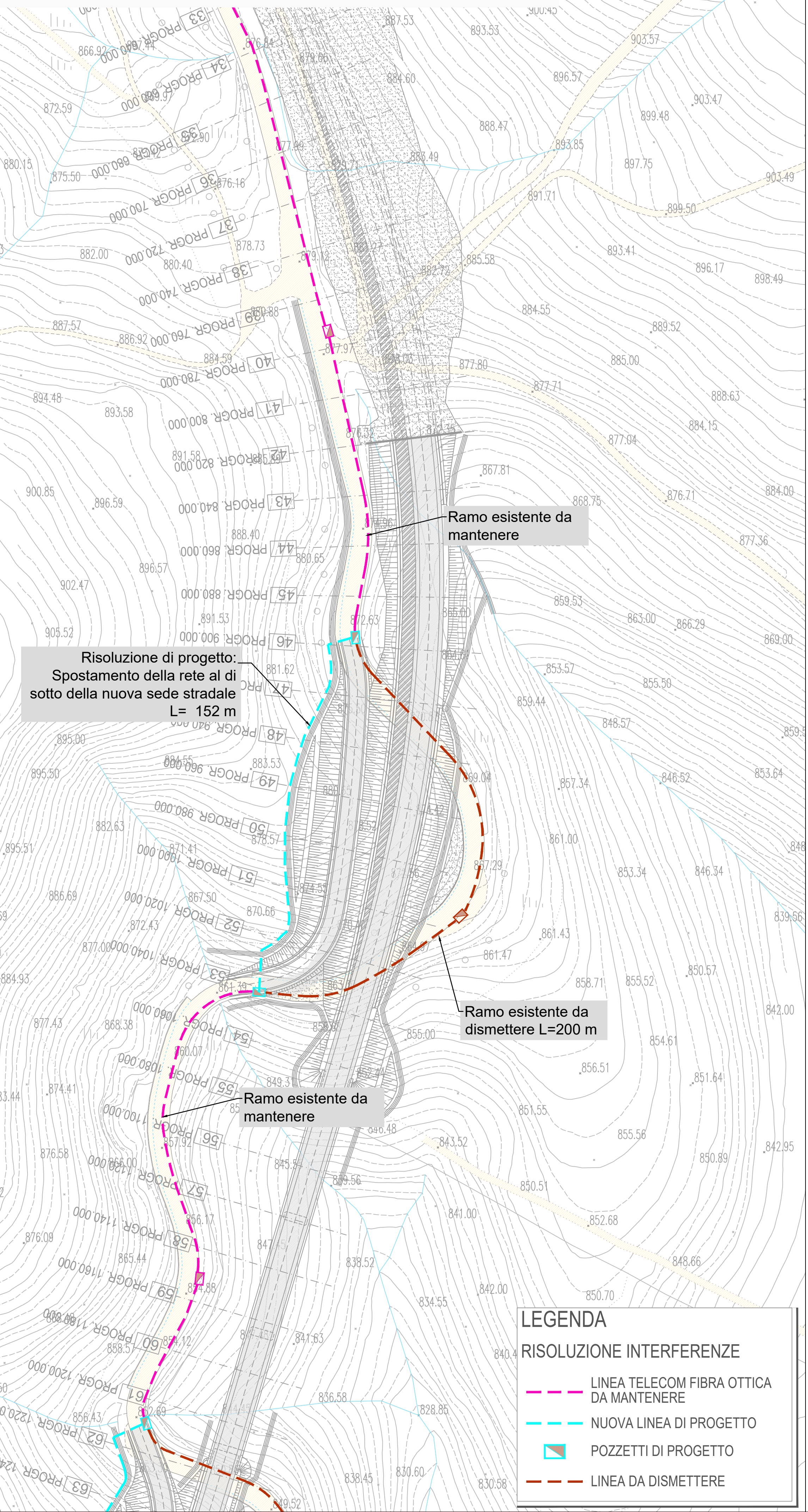
LEGENDA

INTERFERENZE RILEVATE

- LINEA TELECOM FIBRA OTTICA
- POZZETTI TELECOM FIBRA OTTICA

RISOLUZIONE INTERFERENZA FO002

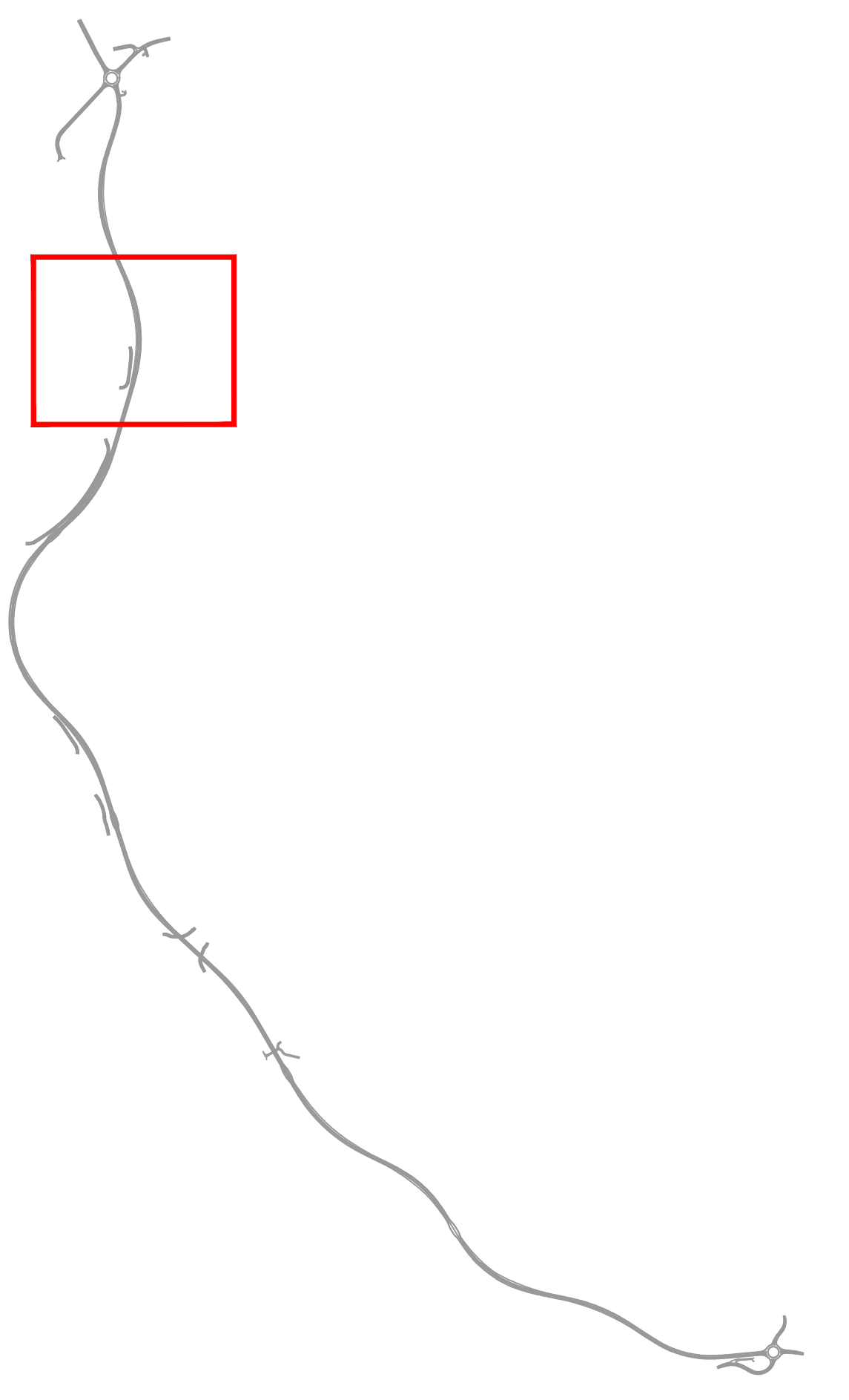
SCALA 1:1000



LEGENDA

RISOLUZIONE INTERFERENZE

- LINEA TELECOM FIBRA OTTICA DA MANTENERE
- NUOVA LINEA DI PROGETTO
- POZZETTI DI PROGETTO
- LINEA DA DISMETTERE





ANAS S.p.A.
Direzione Progettazione e Realizzazione Lavori

S.S. 389 TRONCO VILLANOVA – LANUSEI - TORTOLÌ
LOTTO BIVIO VILLAGRANDE - SVINCOLO DI ARZANA
DAL Km 51+100,00 DELLA S.S. 389 VAR AL Km 177+930,00 DELLA S.S. 389

PROGETTO DEFINITIVO cod. CA22

PROGETTAZIONE: ANAS - DIREZIONE PROGETTAZIONE E REALIZZAZIONE LAVORI

<p>PROGETTISTA E RESPONSABILE INTEGRATORE PRESTAZIONI SPECIALISTICHE Ing. M. RASIMELLI <small>Ordine Ingegneri Provincia di Perugia n° 4633</small></p> <p>GRUPPO DI PROGETTAZIONE Ing. D. BONADIES Ing. M. PROCACCI Ing. P. LOSPENNATO Ing. R. CEROUIGLINI Ing. S. PELLEGRINI Ing. M. CARAFFINI Ing. A. POLLI Geom. M. BINAGLIA Ing. M. MARELLI Ing. A. LUCIA</p> <p>IL RESPONSABILE DEL S.I.A. Arch. E. RASIMELLI</p> <p>IL GEOLOGO Dott. S. PIAZZOLI</p> <p>COORDINATORE PER LA SICUREZZA IN FASE DI PROGETTAZIONE Ing. L. IOVINE</p> <p>VISTO: IL RESP. DEL PROCEDIMENTO Ing. F. RUGGIERI</p>	<p>IL GRUPPO DI PROGETTAZIONE:</p>  <p>MANDATARIA</p> <p>PINI PINI SWISS ENGINEERS SA SWISS MANDANTE</p> <p>PINI PINI SWISS ENGINEERS SI ITALIA MANDANTE</p>
---	---

PROTOCOLLO: DATA:

INTERFERENZE
PLANIMETRIA DI PROGETTO DI RISOLUZIONE INTERFERENZE
RETE TELECOM FIBRA OTTICA
TAV 2 DI 5

CODICE PROGETTO	NOME FILE	REVISIONE	
PROGETTO Liv. Prog. N. Prog.	T00_I0N04_INT_PP02_A		
DPCA22 D 2002	CODICE ELAB. T00I0N04INTPP02	A	VARIE
D			
C			
B			
A	PRIMA EMISSIONE	SETTEMBRE 2020	BENEMIO LOSPENNATO RASIMELLI
REV.	DESCRIZIONE	DATA	REDATTO VERIFICATO APPROVATO