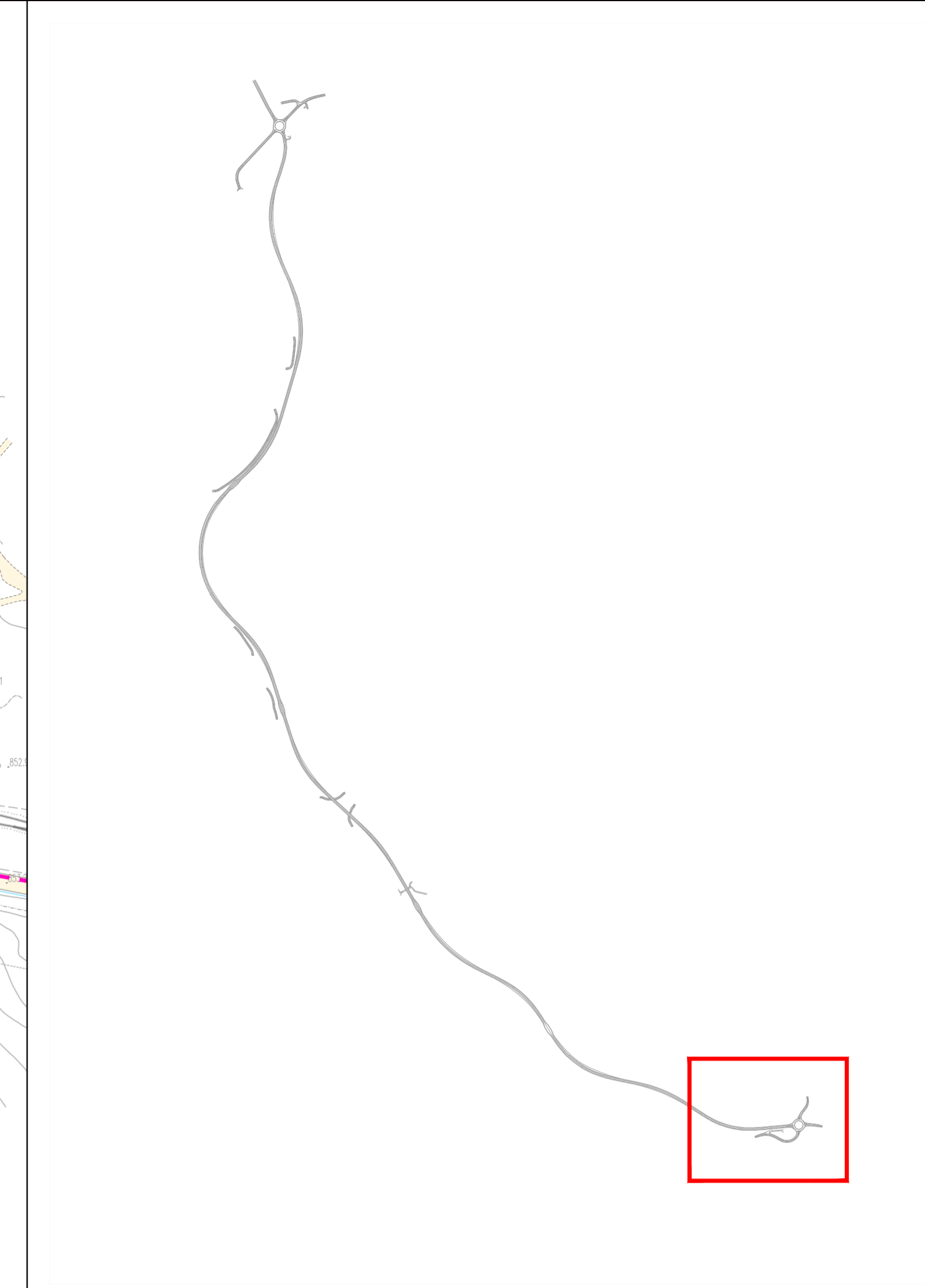
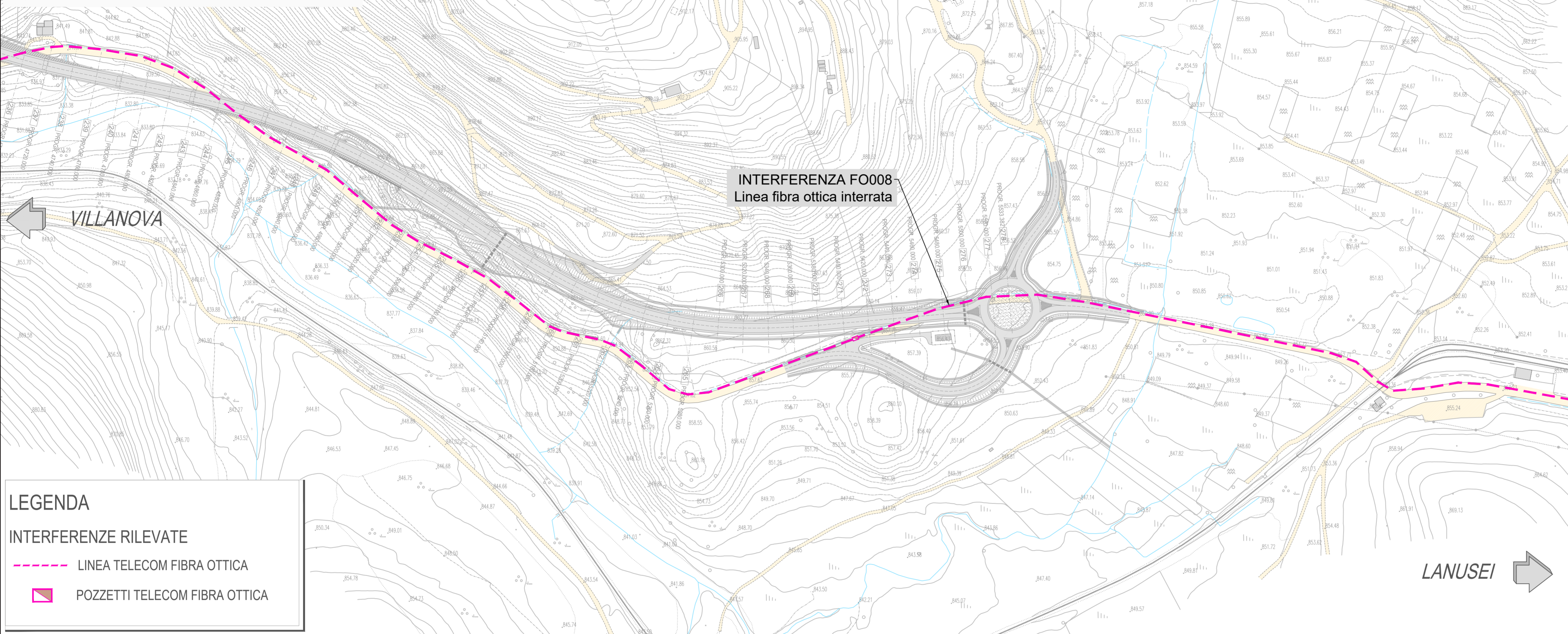
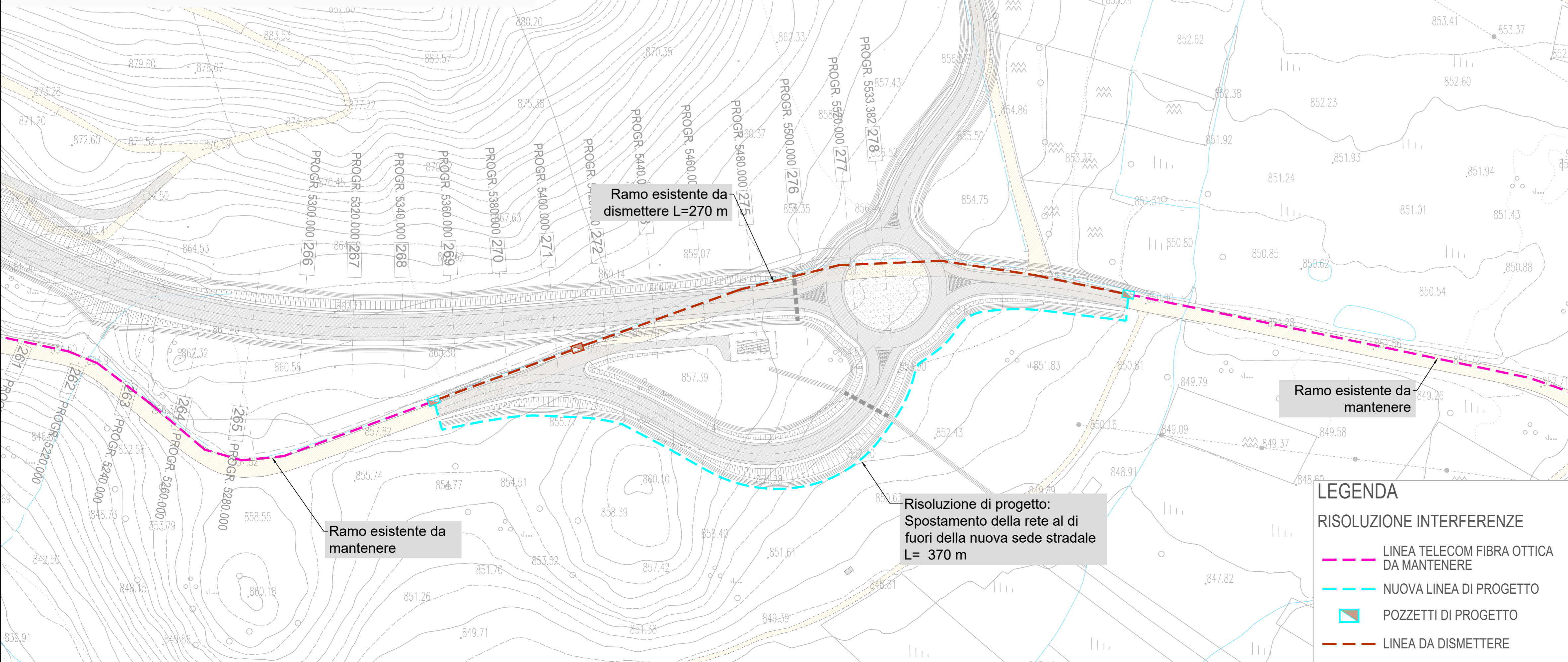


STRALCIO PLANIMETRIA DELLE RETI RILEVATE
SCALA 1:2000



RISOLUZIONE INTERFERENZA FO008
SCALA 1:1000





ANAS S.p.A.
Direzione Progettazione e Realizzazione Lavori

S.S. 389 TRONCO VILLANOVA – LANUSEI - TORTOLÌ
LOTTO BIVIO VILLAGRANDE - SVINCOLO DI ARZANA
DAL Km 51+100,00 DELLA S.S. 389 VAR AL Km 177+930,00 DELLA S.S. 389

PROGETTO DEFINITIVO cod. CA22

PROGETTAZIONE: ANAS - DIREZIONE PROGETTAZIONE E REALIZZAZIONE LAVORI

PROGETTISTA E RESPONSABILE INTEGRATORE PRESTAZIONI SPECIALISTICHE
Ing. M. RASIMELLI
Ordine Ingegneri Provincia di Perugia n° 4633

GRUPPO DI PROGETTAZIONE
Ing. D. BONADIES Ing. M. PROCACCI
Ing. P. LOSPENNATO Ing. R. CEROUGLINI
Ing. S. PELLEGRINI Ing. M. CARAFFINI
Ing. A. PULLI Geom. M. BINAGLIA
Ing. M. MARELLI
Ing. A. LUCIA

IL RESPONSABILE DEL S.I.A.
Arch. E. RASIMELLI

IL GEOLOGO
Dott. S. PIAZZOLI

COORDINATORE PER LA SICUREZZA IN FASE DI PROGETTAZIONE
Ing. L. IOVINE

VISTO: IL RESP. DEL PROCEDIMENTO
Ing. F. RUGGIERI

IL GRUPPO DI PROGETTAZIONE:



MANDATARIA



PINI SWISS ENGINEERS SA
SWISS
MANDANTE



PINI SWISS ENGINEERS SA
ITALIA
MANDANTE

INTERFERENZE
PLANIMETRIA DI PROGETTO DI RISOLUZIONE INTERFERENZE
RETE TELECOM FIBRA OTTICA
TAV 5 DI 5

CODICE PROGETTO		NOME FILE		REVISIONE	
PROGETTO		T00_IN04_INT_PP05_A			
LIV. PROG. N. PROG.		CODICE ELAB.		VARIE	
DPCA22 D 2002		T00IN04INTPP05		A	
D					
C					
B					
A	PRIMA EMISSIONE	SETTEMBRE 2020	BENEMIO	LOSPENNATO	RASIMELLI
REV.	DESCRIZIONE	DATA	REDATTO	VERIFICATO	APPROVATO