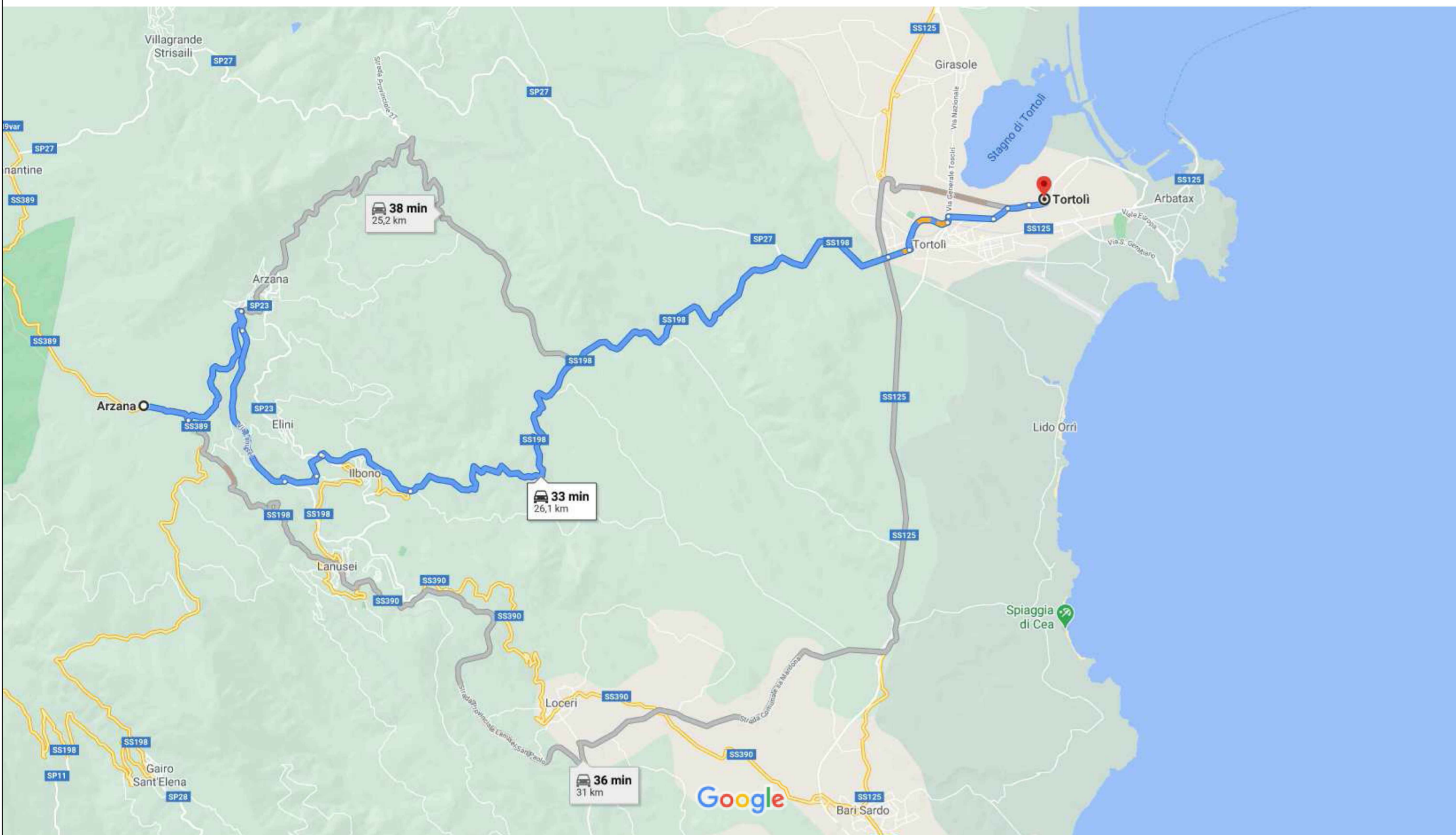


**IMPIANTO IN ZONA INDUSTRIALE DI TORTOLI**

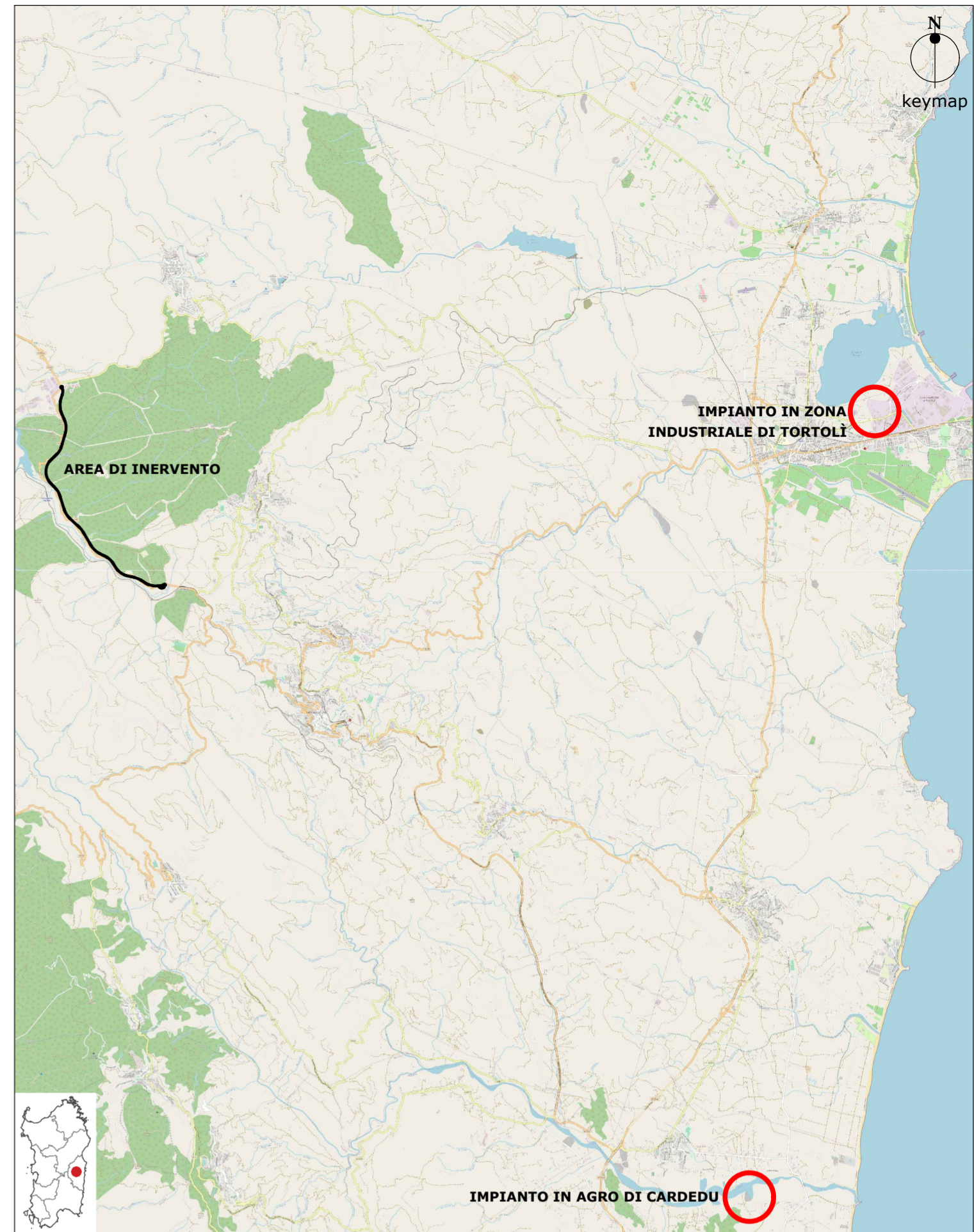
Google Maps

da Arzana, 08040 NU a Tortoli, 08048 NU

In auto 26,1 km, 33 min



Dati cartografici ©2021 1 km

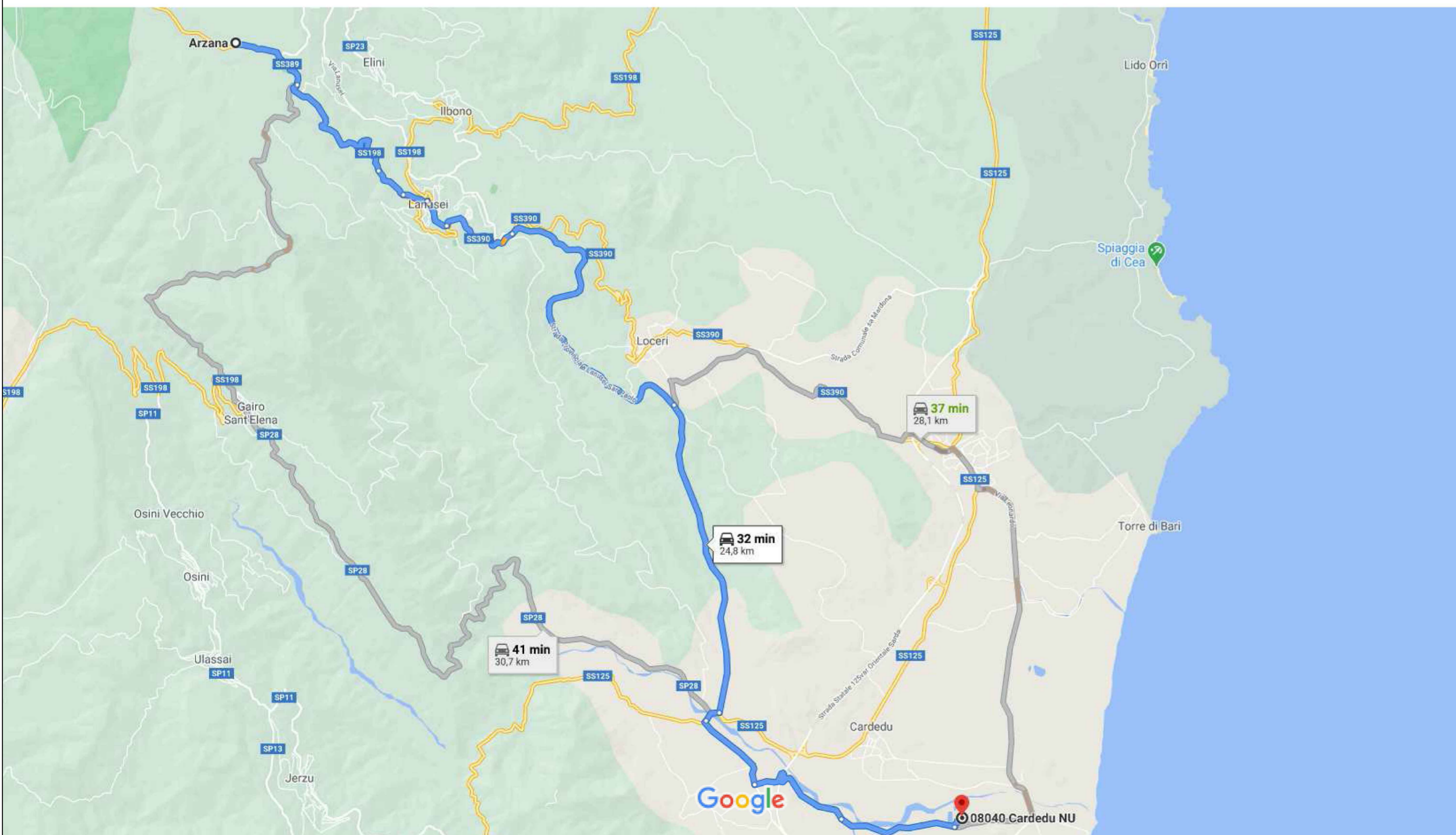


**IMPIANTO IN AGRO DI CARDEDU**

Google Maps

da Arzana, 08040 NU a Cardedu, 08040 NU

In auto 24,8 km, 32 min



Dati cartografici ©2021 1 km



**ANAS S.p.A.**

Direzione Progettazione e Realizzazione Lavori

**S.S. 389 TRONCO VILLANOVA – LANUSEI - TORTOLI  
LOTTO BIVIO VILLAGRANDE - SVINCOLO DI ARZANA**

DAL Km 51+100,00 DELLA S.S. 389 VAR AL Km 177+930,00 DELLA S.S. 389

PROGETTO DEFINITIVO

cod. CA22

PROGETTAZIONE: ANAS - DIREZIONE PROGETTAZIONE E REALIZZAZIONE LAVORI

PROGETTISTA E RESPONSABILE INTEGRATORE PRESTAZIONI SPECIALISTICHE

Ing. M. RASIMELLI  
Ordine Ingegneri Provincia di Perugia n° 4632

GRUPPO DI PROGETTAZIONE

Ing. D. BONADIES Ing. M. PROCACCI  
Ing. P. LOSPENNATO Ing. R. CERQUIGLINI  
Ing. S. PELLEGRINI Ing. M. CARAFFINI  
Ing. A. POLLI Geom. M. BINAGLIA  
Ing. M. MARELLI  
Ing. A. LUCIA

IL GRUPPO DI PROGETTAZIONE:



**PINI** PINI SWISS ENGINEERS SA  
SWISS  
MANDANTE

IL RESPONSABILE DEL S.I.A.

Arch. E. RASIMELLI

IL GEOLOGO

Dott. S. PIAZZOLI

COORDINATORE PER LA SICUREZZA IN FASE DI PROGETTAZIONE

Ing. L. IUVINE

VISTO: IL RESP. DEL PROCEDIMENTO

Ing. F. RUGGIERI

**PINI** PINI SWISS ENGINEERS Srl  
ITALIA  
MANDANTE

PROTOCOLLO

DATA:

**GESTIONE DELLE MATERIE**

PERCORSI STRADALI DAL CANTIERE SUD AGLI IMPIANTI PER L'IMMISSIONE NEL CICLO PRODUTTIVO DELLE TERRE E ROCCE DA SCAVO

CODICE PROGETTO		NOME FILE		REVISIONE	
PROGETTO	LV. PROG.	N. PROG.	T00GE00GEOPU11A		
DPCA22	D	2002	T00GE00GEOPU11		A
D					
C					
B					
A	PRIMA EMISSIONE		AGOSTO 2020	MONDIN	PIAZZOLI RASIMELLI
REV.	DESCRIZIONE		DATA	REDATTO	VERIFICATO APPROVATO