
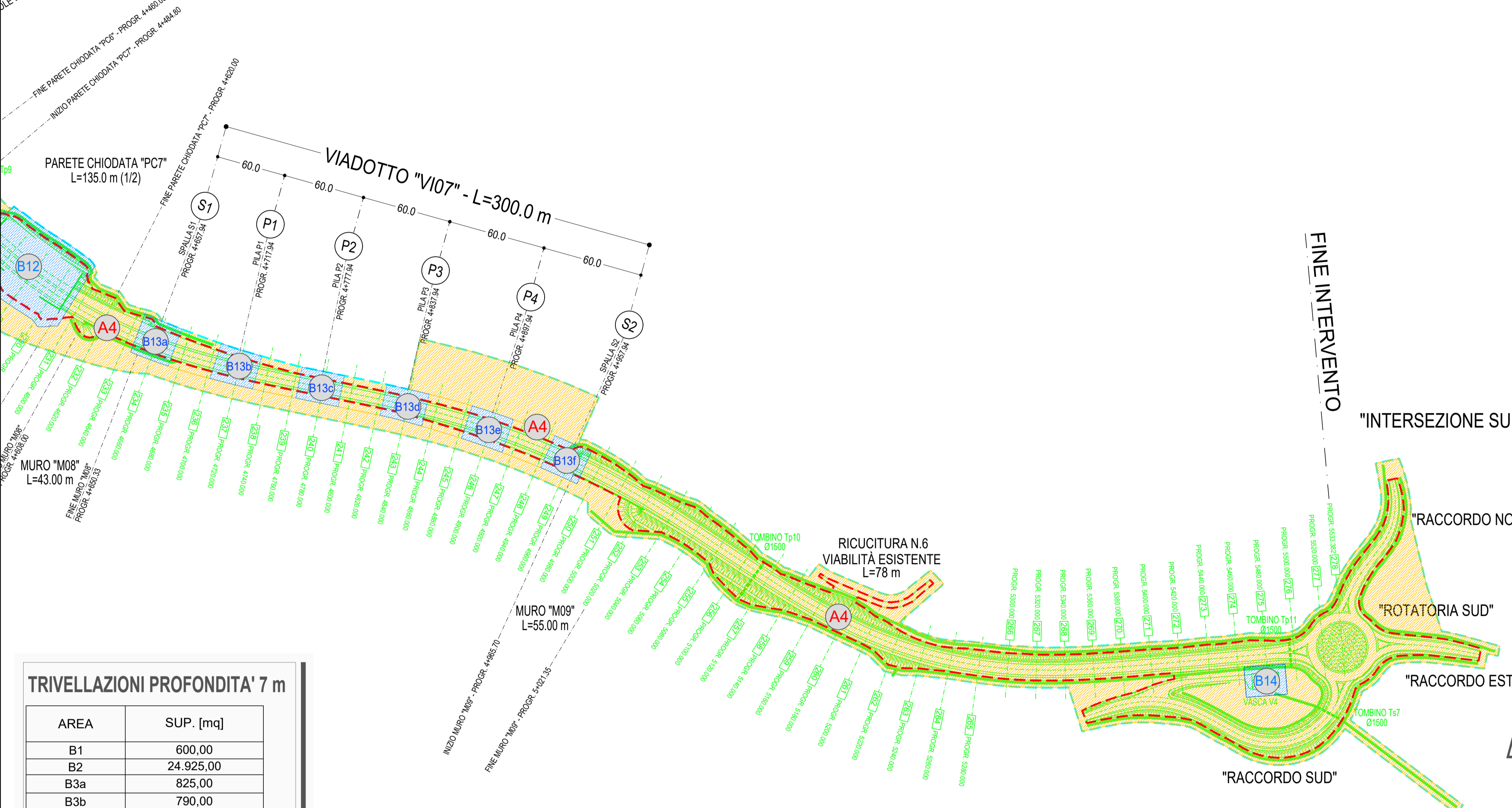


VILLANOVA

PROGR. 1482/50
ALE DI EMERGENZA



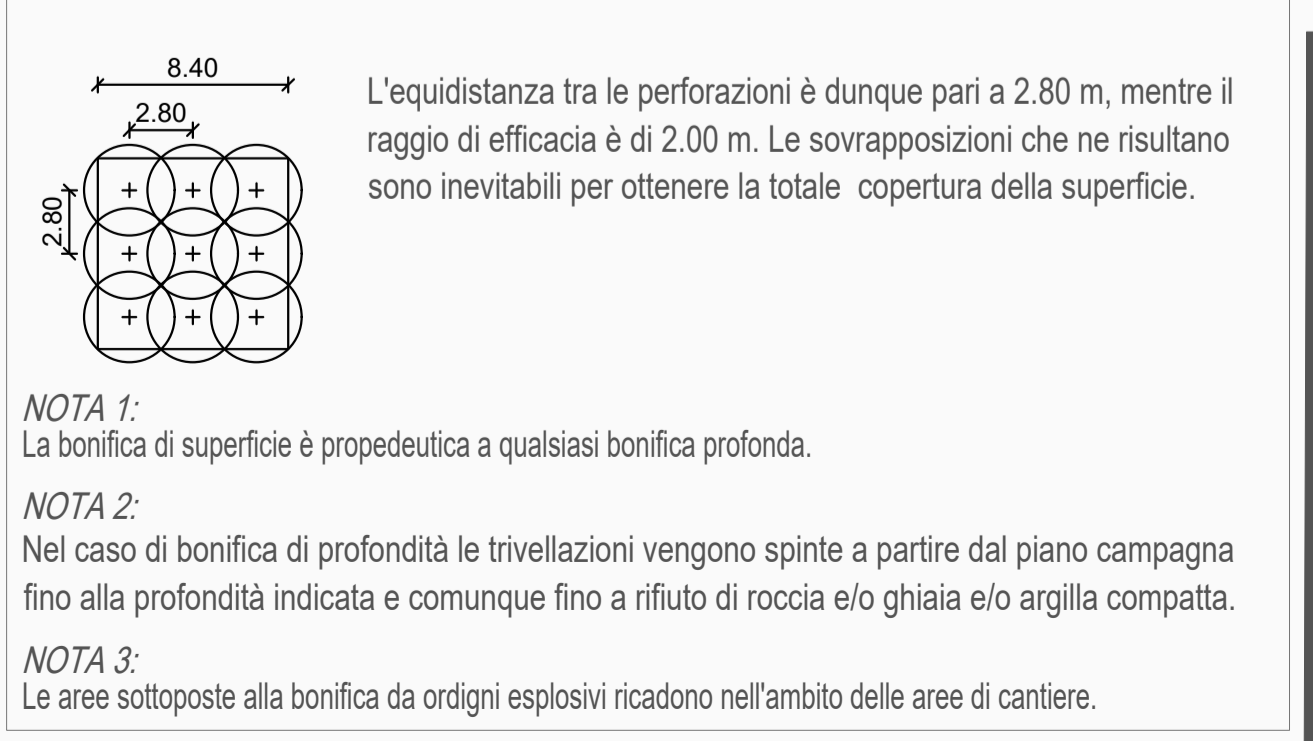
TRIVELLAZIONI PROFONDITA' 7 m

AREA	SUP. [mq]
B1	600,00
B2	24.925,00
B3a	825,00
B3b	790,00
B3c	790,00
B3d	730,00
B4a	795,00
B4b	760,00
B4c	750,00
B4d	750,00
B4e	750,00
B4f	695,00
B5	6.475,00
B6a	1.415,00
B6b	765,00
B6c	880,00
B7	600,00
B8a	615,00
B8b	660,00
B8c	1.380,00
B9	600,00
B10	2.165,00
B11a	625,00
B11b	625,00
B12	4.375,00
B13a	775,00
B13b	730,00
B13c	660,00
B13d	670,00
B13e	720,00
B13f	670,00
B14	600,00
TOTALE	59.165,00

TRIVELLAZIONI PROFONDITA' 3m

AREA	SUP. [mq]
A1	47.630,00
A2	69.045,00
A3	18.750,00
A4	152.610,00
A5	1.710,00
A6	1.730,00
A7	305
TOTALE	291.780,00

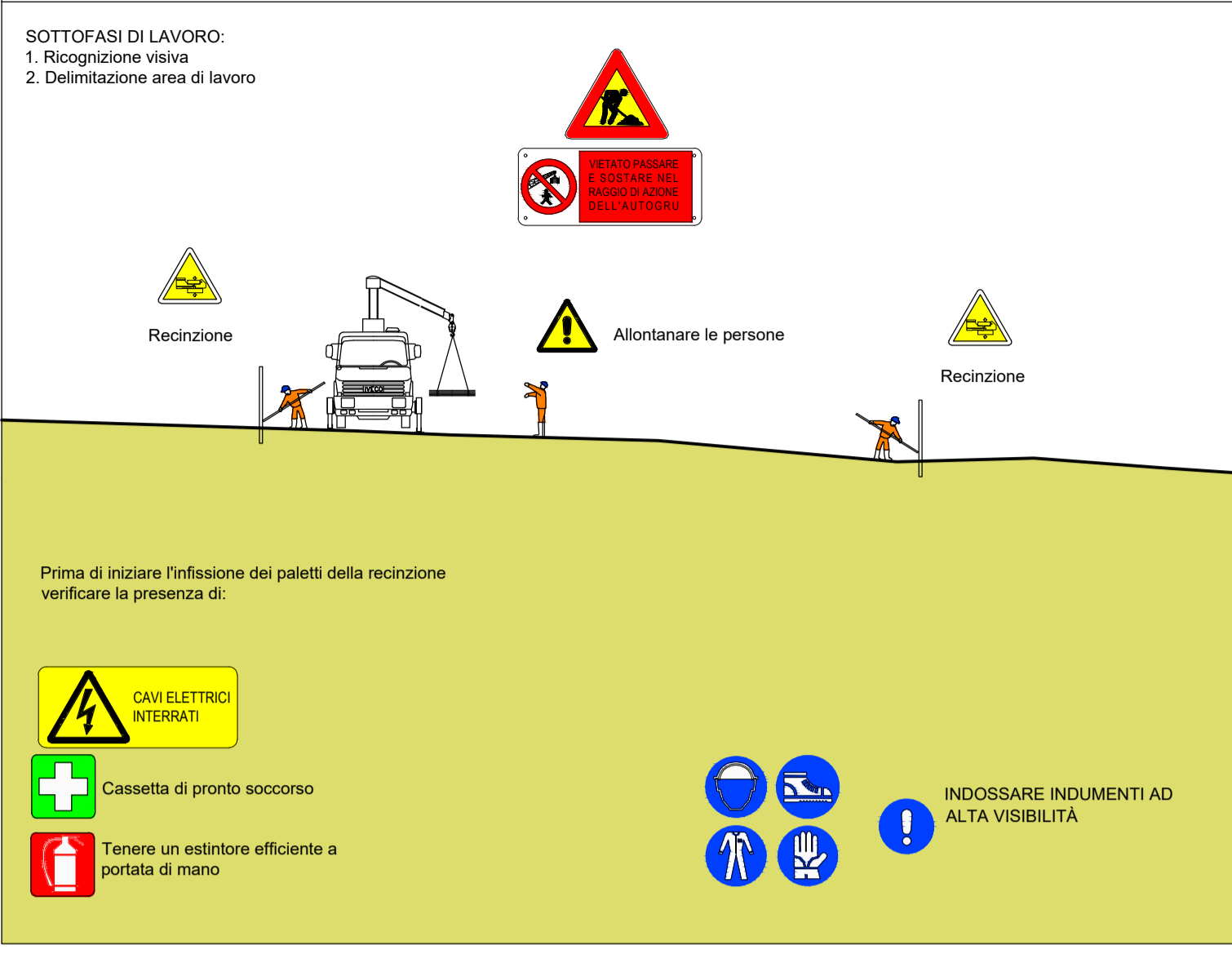
SCHEMA DELLE TRIVELLAZIONI



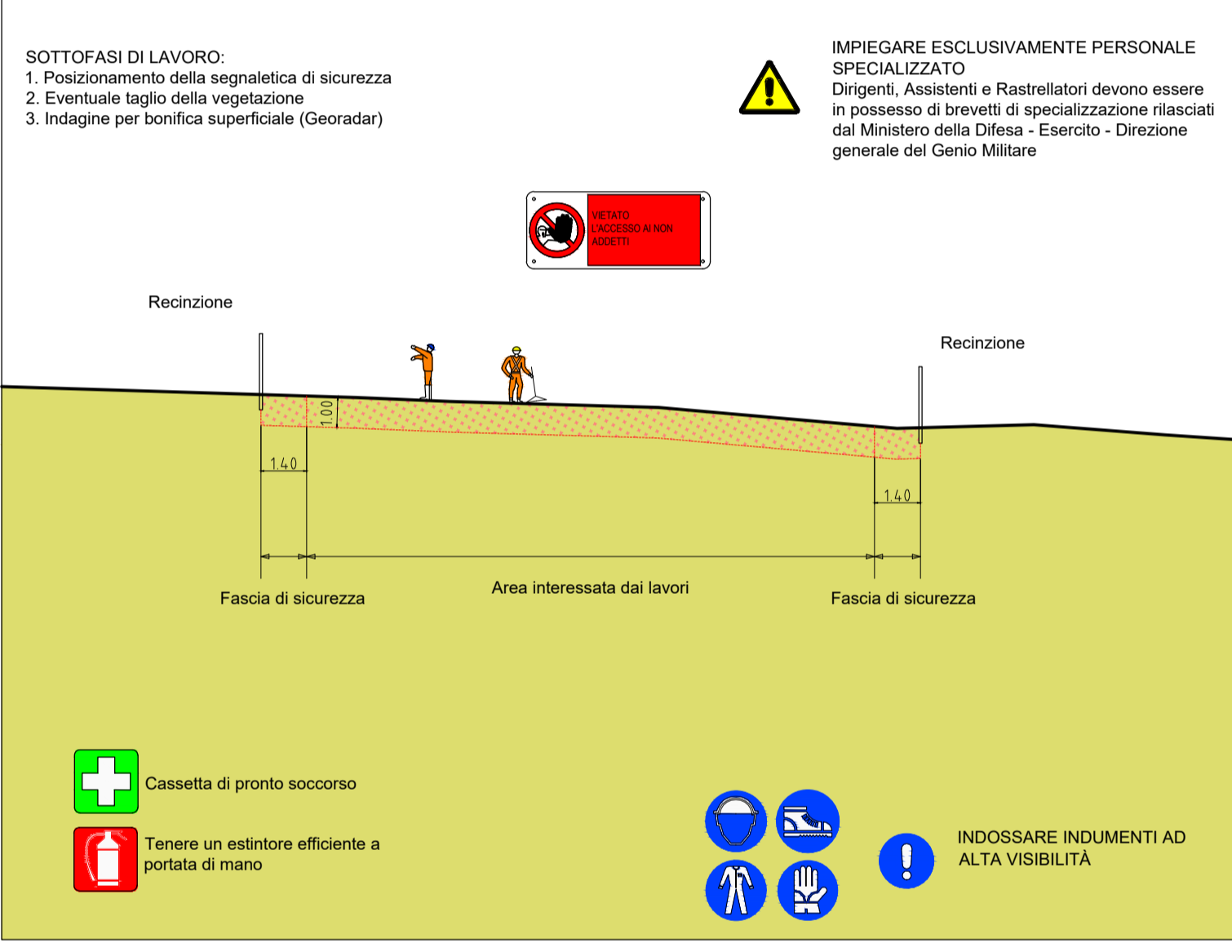
LEGENDA

- LIMITE DI DI PROGETTO
- LIMITE FASCIA DI ASSERVIMENTO
- A1 IDENTIFICATIVO AREA
- SUPERFICIE DA INDAGARE
- B1 IDENTIFICATIVO AREA
- SUPERFICIE DA INDAGARE

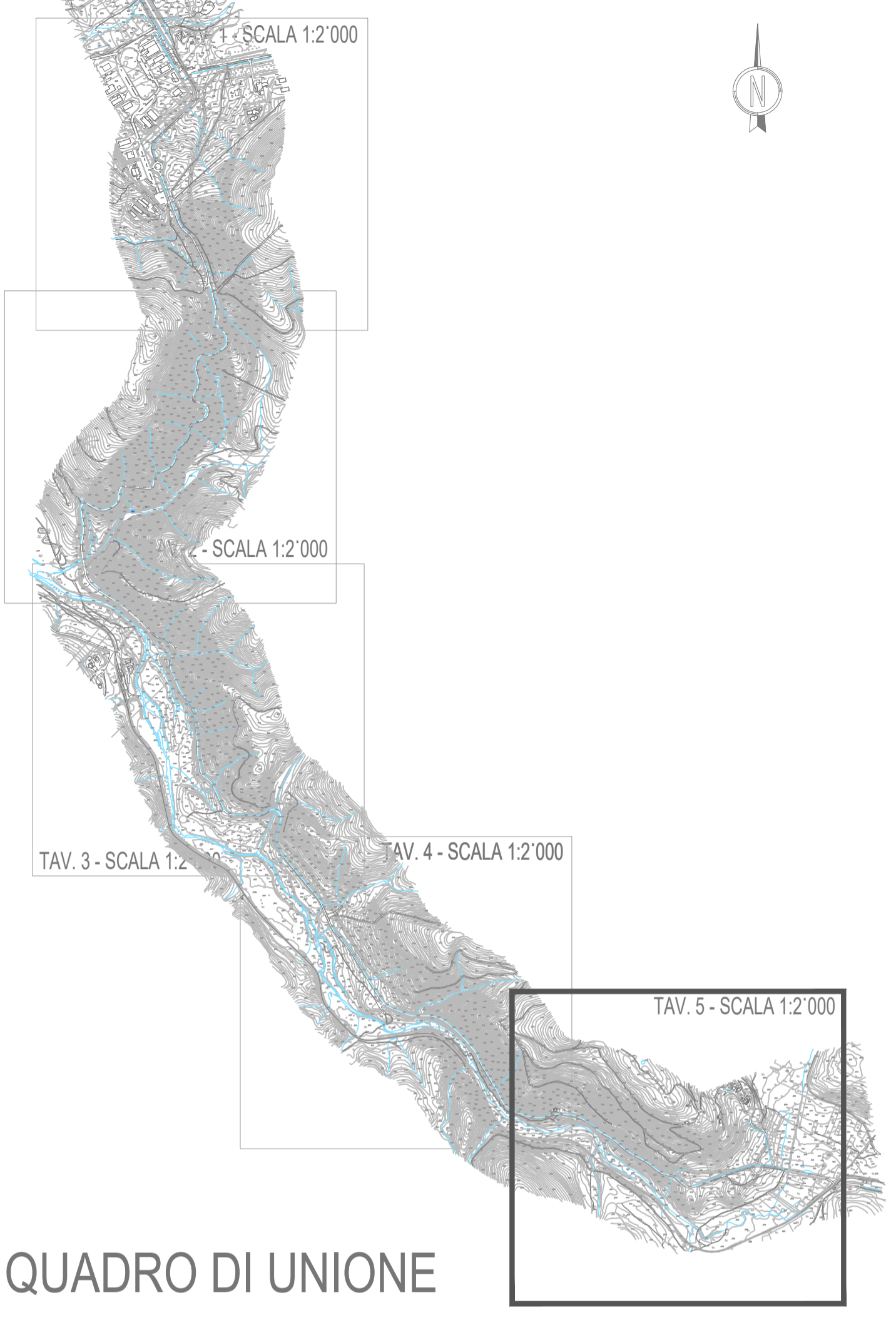
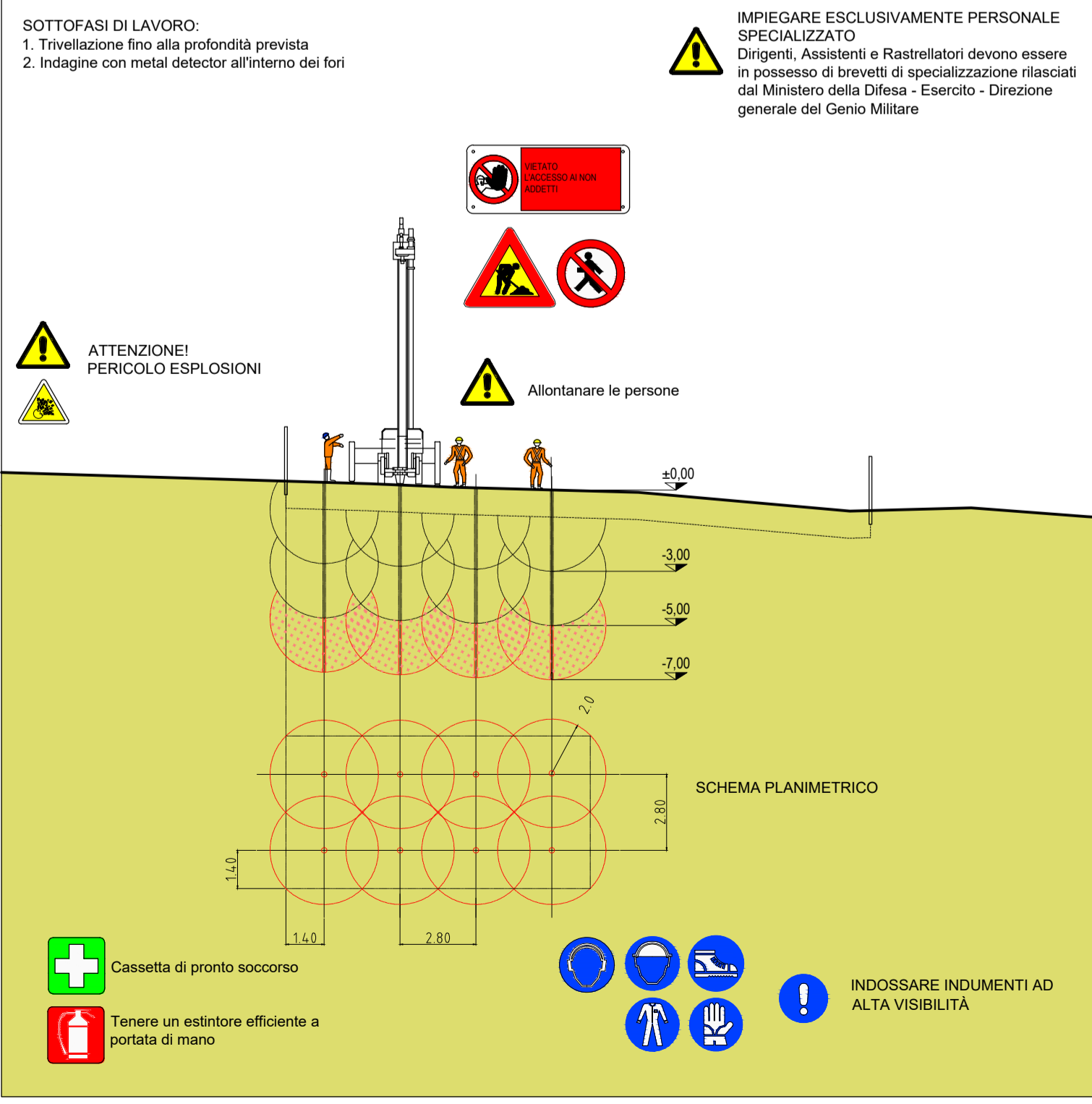
FASE 1: Preparazione dell'area di lavoro



FASE 2: Bonifica bellica di superficie



FASE 3: Bonifica bellica in profondità fino a 7 m



QUADRO DI UNIONE

anas GRUPPO FS ITALIANE **ANAS S.p.A.**
Direzione Progettazione e Realizzazione Lavori

S.S. 389 TRONCO VILLANOVA – LANUSEI - TORTOLI
LOTTO BIVIO VILLAGRANDE - SVINCOLO DI ARZANA
DAL Km 51+100,00 DELLA S.S. 389 VAR AL Km 177+930,00 DELLA S.S. 389

PROGETTO DEFINITIVO		cod. CA22
PROGETTAZIONE: ANAS - DIREZIONE PROGETTAZIONE E REALIZZAZIONE LAVORI		
PROGETTISTA E RESPONSABILE INTEGRATORE PRESTAZIONI SPECIALISTICHE Ing. M. RASIMELLI Ordine Ingegneri Provincia di Perugia n° 4632	IL GRUPPO DI PROGETTAZIONE: GRUPPO DI PROGETTAZIONE Ing. D. BONADIES Ing. P. LOSPENNATO Ing. S. PELLEGRINI Ing. A. POLLI Ing. M. MARELLI Ing. A. LUCCA	
MANDATARIA PINI PINI SWISS ENGINEERS SA SWISS MANDANTE	MANDATARIA PINI PINI SWISS ENGINEERS SA ITALIA MANDANTE	
IL RESPONSABILE DEL S.I.A. Arch. E. RASIMELLI	IL GEOLOGO Dott. S. PIAZZOLI	
COORDINATORE PER LA SICUREZZA IN FASE DI PROGETTAZIONE Ing. L. IOVINE		
VISTO: IL RESP. DEL PROCEDIMENTO Ing. F. RUGGERI		
PROTOCOLLO	DATA:	

SICUREZZA BONIFICA ORDIGNI BELLICI PLANIMETRIA TAV. 5 di 5				
CODICE PROGETTO	NOME FILE	REVISIONE	DATA	APPROVATO
DP/CA/22	P00_S100_SIC_PP05_A	A	2020	
D				
C				
B				
A	PRIMA EMISSIONE	SETTEMBRE 2020	IOVINE	LOSPENNATO
REV.	DESCRIZIONE	DATA	REDATTO	VERIFICATO